

RELATÓRIO ANALÍTICO POR VEÍCULO

Período: 25/07/2024 00:00:00 à 31/07/2024 10:00:00

Identificador: FYW4C38 LUIZ SC R 450 2021

Placa: FYW4C38

Legenda:

Mensagens enviadas do Veículo (Veículo -> Central)

Mensagens enviadas do Veículo (Controle de Jornada Cliente)

Mensagens enviadas da Central (Central -> Veículo)



Sentido:	Data e Hora:	Localização:	Mensagem:	Modo Emergência	Tipo Mensagem:	Vel. (Km/h)	Log ?	Latitude	Longitude
	31/07/2024 09:58:55	PA - SANTARÉM - BR-163	Ignição ligada		Status	12	NÃO	-2,4970	-54,7353
	31/07/2024 09:58:55	PA - SANTARÉM - BR-163	Entrada em Área de Controle 'SANTAREM - RAI0 115KM'		Alerta de Software	12	NÃO	-2,4970	-54,7353
	31/07/2024 09:56:55	PA - SANTARÉM - Próx. BR-163	Ignição ligada		Status	54	NÃO	-2,4871	-54,7327
	31/07/2024 09:54:55	PA - SANTARÉM - BR-163	Ignição ligada		Status	41	NÃO	-2,4716	-54,7292
	31/07/2024 09:52:55	PA - SANTARÉM - Próx. BR-163	Ignição ligada		Status	0	NÃO	-2,4666	-54,7281
	31/07/2024 09:52:55	PA - SANTARÉM - Próx. BR-163	Parada do Veículo		Alerta de Software	0	NÃO	-2,4666	-54,7281
	31/07/2024 09:50:55	PA - SANTARÉM - BR-163	Ignição ligada		Status	30	NÃO	-2,4571	-54,7284
	31/07/2024 09:50:05	MENSAGEM ENVIADA PELA CENTRAL Enviada por: integração	MENSAGEM TEXTO LIVRE:OK! ESTA LIBERADO. BOA VIAGEM		Macro		-		
	31/07/2024 09:49:37	PA - SANTARÉM - BR-163	Ignição ligada		Status	23	NÃO	-2,4515	-54,7296
	31/07/2024 09:49:37	PA - SANTARÉM - BR-163	Auto Travamentos da(s) Trava(s) de Baú		Evento	23	NÃO	-2,4515	-54,7296
	31/07/2024 09:48:55	PA - SANTARÉM - Próx. BR-163	Ignição ligada		Status	5	NÃO	-2,4511	-54,7301
	31/07/2024 09:48:53	PA - SANTARÉM - Próx. BR-163	Ignição ligada		Evento	5	NÃO	-2,4511	-54,7301
	31/07/2024 09:47:47	PA - SANTARÉM - Próx. BR-163	Senha identificada, condutor MARDONE DA SILVA MESQUITA		Evento	0	NÃO	-2,4511	-54,7301
	31/07/2024 09:47:47	PA - SANTARÉM - Próx. BR-163	Parada do Veículo		Alerta de Software	0	NÃO	-2,4511	-54,7301
	31/07/2024 09:47:26	PA - SANTARÉM - Próx. BR-163	REINICIO DE VIAGEM REINICIO DE VIAGEM		Macro		NÃO	-2,4511	-54,7301
	31/07/2024 09:46:55	PA - SANTARÉM - Próx. BR-163	Parada do Veículo		Alerta de Software	0	NÃO	-2,4511	-54,7301
	31/07/2024 09:46:55	PA - SANTARÉM - Próx. BR-163	Porta do Motorista aberta		Evento	0	NÃO	-2,4511	-54,7301
	31/07/2024 09:46:37	PA - SANTARÉM - Próx. BR-163	Ignição desligada		Evento	0	NÃO	-2,4511	-54,7301
	31/07/2024 09:46:37	PA - SANTARÉM - Próx. BR-163	Parada do Veículo		Alerta de Software	0	NÃO	-2,4511	-54,7301
	31/07/2024 09:46:26	PA - SANTARÉM - Próx. BR-163	Senha identificada, condutor MARDONE DA SILVA MESQUITA		Evento	0	NÃO	-2,4511	-54,7301
	31/07/2024 09:46:26	PA - SANTARÉM - Próx. BR-163	Ignição ligada		Status	0	NÃO	-2,4511	-54,7301
	31/07/2024 09:46:12	PA - SANTARÉM - Próx. BR-163	PARADA ABASTECIMENTO PARADA PARA ABASTECIMENTO		Macro		NÃO	-2,4511	-54,7301
	31/07/2024 09:45:24	PA - SANTARÉM - Próx. BR-163	Ignição ligada		Status	0	NÃO	-2,4511	-54,7301
	31/07/2024 09:45:24	PA - SANTARÉM - Próx. BR-163	Parada do Veículo		Alerta de Software	0	NÃO	-2,4511	-54,7301
	31/07/2024 09:45:01	PA - SANTARÉM - Próx. BR-163	Parada do Veículo		Alerta de Software	0	NÃO	-2,4511	-54,7301
	31/07/2024 09:45:01	PA - SANTARÉM - Próx. BR-163	Ignição ligada		Evento	0	NÃO	-2,4511	-54,7301
	31/07/2024 09:44:07	PA - SANTARÉM - Próx. BR-163	Senha identificada, condutor MARDONE DA SILVA MESQUITA		Evento	0	NÃO	-2,4511	-54,7301
	31/07/2024 09:44:07	PA - SANTARÉM - Próx. BR-163	Parada do Veículo		Alerta de Software	0	NÃO	-2,4511	-54,7301
	31/07/2024 09:43:52	PA - SANTARÉM - Próx. BR-163	INICIO DE VIAGEM CARREGADO INICIO DE VIAGEM CARREGADO		Macro		NÃO	-2,4511	-54,7301
	31/07/2024 09:43:24	PA - SANTARÉM - Próx. BR-163	Parada do Veículo		Alerta de Software	0	NÃO	-2,4511	-54,7301
	31/07/2024 09:42:48	PA - SANTARÉM - Próx. BR-163	Porta do Motorista aberta		Evento	0	NÃO	-2,4511	-54,7301
	31/07/2024 09:42:48	PA - SANTARÉM - Próx. BR-163	Parada do Veículo		Alerta de Software	0	NÃO	-2,4511	-54,7301
	31/07/2024 09:41:24	PA - SANTARÉM - Próx. BR-163	Parada do Veículo		Alerta de Software	0	NÃO	-2,4511	-54,7301
	31/07/2024 09:41:24	PA - SANTARÉM - Próx. BR-163	Porta do Motorista aberta		Evento	0	NÃO	-2,4511	-54,7301
	31/07/2024 09:41:14	PA - SANTARÉM - Próx. BR-163	Parada do Veículo		Alerta de Software	0	NÃO	-2,4511	-54,7301
	31/07/2024 09:39:14	PA - SANTARÉM - Próx. BR-163	Parada do Veículo		Alerta de Software	0	NÃO	-2,4511	-54,7301

RELATÓRIO ANALÍTICO POR VEÍCULO





































Período: 25/07/2024 00:00:00 à 31/07/2024 10:00:00

Identificador: FYW4C38 LUIZ SC R 450 2021

Placa: FYW4C38

- Legenda:**
-  Mensagens enviadas do Veículo (Veículo -> Central)
 -  Mensagens enviadas do Veículo (Controle de Jornada Cliente)
 -  Mensagens enviadas da Central (Central -> Veículo)



Sentido:	Data e Hora:	Localização:	Mensagem:	Modo Emergência	Tipo Mensagem:	Vel. (Km/h)	Log ?	Latitude	Longitude
	31/07/2024 09:37:14	PA - SANTARÉM - Próx. BR-163	Parada do Veículo		Alerta de Software	0	NÃO	-2,4511	-54,7301
	31/07/2024 09:35:14	PA - SANTARÉM - Próx. BR-163	Parada do Veículo		Alerta de Software	0	NÃO	-2,4511	-54,7301
	31/07/2024 09:35:14	PA - SANTARÉM - Próx. BR-163	Entrada em Área de Controle 'SANTAREM - RAI0 115KM'		Alerta de Software	0	NÃO	-2,4511	-54,7301
	31/07/2024 09:33:14	PA - SANTARÉM - Próx. BR-163	Parada do Veículo		Alerta de Software	0	NÃO	-2,4511	-54,7301
	31/07/2024 09:32:50	PA - SANTARÉM - Próx. BR-163	Porta do Motorista aberta		Evento	0	NÃO	-2,4511	-54,7302
	31/07/2024 09:32:50	PA - SANTARÉM - Próx. BR-163	Parada do Veículo		Alerta de Software	0	NÃO	-2,4511	-54,7302
	31/07/2024 09:32:11	PA - SANTARÉM - Próx. BR-163	Parada do Veículo		Alerta de Software	0	NÃO	-2,4511	-54,7302
	31/07/2024 09:32:11	PA - SANTARÉM - Próx. BR-163	Ignição desligada		Evento	0	NÃO	-2,4511	-54,7302
	31/07/2024 09:31:35	PA - SANTARÉM - Próx. BR-163	Ignição ligada		Evento	0	NÃO	-2,4512	-54,7303
	31/07/2024 09:31:35	PA - SANTARÉM - Próx. BR-163	Parada do Veículo		Alerta de Software	0	NÃO	-2,4512	-54,7303
	31/07/2024 09:31:14	PA - SANTARÉM - Próx. BR-163	Parada do Veículo		Alerta de Software	0	NÃO	-2,4512	-54,7303
	31/07/2024 09:31:14	PA - SANTARÉM - Próx. BR-163	Porta do Motorista aberta		Evento	0	NÃO	-2,4512	-54,7303
	31/07/2024 09:30:57	PA - SANTARÉM - Próx. BR-163	Parada do Veículo		Alerta de Software	0	NÃO	-2,4512	-54,7303
	31/07/2024 09:30:33	MENSAGEM ENVIADA PELA CENTRAL Enviada por: integração	Desabilitar Botão de Abertura de Trava de Baú		Comando		-		
	31/07/2024 09:30:16	MENSAGEM ENVIADA PELA CENTRAL Enviada por: integração	Temporizador 10-10 / 6 hora(s)		Comando		-		
	31/07/2024 09:30:13	MENSAGEM ENVIADA PELA CENTRAL Enviada por: integração	Habilitar sensor de violação de painel		Comando		-		
	31/07/2024 09:30:10	MENSAGEM ENVIADA PELA CENTRAL Enviada por: integração	Habilitar sensor de desengate		Comando		-		
	31/07/2024 09:30:07	MENSAGEM ENVIADA PELA CENTRAL Enviada por: integração	Habilitar sensor de porta do carona		Comando		-		
	31/07/2024 09:30:04	MENSAGEM ENVIADA PELA CENTRAL Enviada por: integração	Habilitar sensor de porta do motorista		Comando		-		
	31/07/2024 09:28:57	PA - SANTARÉM - Próx. BR-163	Parada do Veículo		Alerta de Software	0	NÃO	-2,4512	-54,7303
	31/07/2024 09:26:57	PA - SANTARÉM - Próx. BR-163	Parada do Veículo		Alerta de Software	0	NÃO	-2,4512	-54,7303
	31/07/2024 09:25:24	PA - SANTARÉM - Próx. BR-163	Parada do Veículo		Alerta de Software	0	NÃO	-2,4512	-54,7303
	31/07/2024 09:25:24	PA - SANTARÉM - Próx. BR-163	Porta do Motorista aberta		Evento	0	NÃO	-2,4512	-54,7303
	31/07/2024 09:24:57	PA - SANTARÉM - Próx. BR-163	Porta do Motorista aberta		Evento	0	NÃO	-2,4512	-54,7303
	31/07/2024 09:24:57	PA - SANTARÉM - Próx. BR-163	Parada do Veículo		Alerta de Software	0	NÃO	-2,4512	-54,7303
	31/07/2024 09:24:54	PA - SANTARÉM - Próx. BR-163	Ignição desligada		Evento	0	NÃO	-2,4512	-54,7303
	31/07/2024 09:24:28	PA - SANTARÉM - Próx. BR-163	Parada do Veículo		Alerta de Software	0	NÃO	-2,4512	-54,7303
	31/07/2024 09:24:28	PA - SANTARÉM - Próx. BR-163	Ignição ligada		Status	0	NÃO	-2,4512	-54,7303
	31/07/2024 09:23:11	PA - SANTARÉM - Próx. BR-163	Porta do Motorista aberta		Status	0	NÃO	-2,4512	-54,7303
	31/07/2024 09:23:11	PA - SANTARÉM - Próx. BR-163	Ignição ligada		Evento	0	NÃO	-2,4512	-54,7303
	31/07/2024 09:23:11	PA - SANTARÉM - Próx. BR-163	Parada do Veículo		Alerta de Software	0	NÃO	-2,4512	-54,7303
	31/07/2024 09:23:06	PA - SANTARÉM - Próx. BR-163	Porta do Motorista aberta		Status	0	NÃO	-2,4512	-54,7303
	31/07/2024 09:22:28	PA - SANTARÉM - Próx. BR-163	Porta do Motorista aberta		Status	0	NÃO	-2,4512	-54,7303
	31/07/2024 09:22:28	PA - SANTARÉM - Próx. BR-163	Parada do Veículo		Alerta de Software	0	NÃO	-2,4512	-54,7303
	31/07/2024 09:20:28	PA - SANTARÉM - Próx. BR-163	Parada do Veículo		Alerta de Software	0	NÃO	-2,4512	-54,7303
	31/07/2024 09:20:28	PA - SANTARÉM - Próx. BR-163	Porta do Motorista aberta		Status	0	NÃO	-2,4512	-54,7303

RELATÓRIO ANALÍTICO POR VEÍCULO






































Período: 25/07/2024 00:00:00 à 31/07/2024 10:00:00

Identificador: FYW4C38 LUIZ SC R 450 2021

Placa: FYW4C38

- Legenda:**
-  Mensagens enviadas do Veículo (Veículo -> Central)
 -  Mensagens enviadas do Veículo (Controle de Jornada Cliente)
 -  Mensagens enviadas da Central (Central -> Veículo)



Sentido:	Data e Hora:	Localização:	Mensagem:	Modo Emergência	Tipo Mensagem:	Vel. (Km/h)	Log ?	Latitude	Longitude
	31/07/2024 09:20:28	PA - SANTARÉM - Próx. BR-163	Engate da Carreta 1		Evento	0	NÃO	-2,4512	-54,7303
	31/07/2024 09:20:14	PA - SANTARÉM - Próx. BR-163	Porta do Motorista aberta		Status	0	NÃO	-2,4512	-54,7303
	31/07/2024 09:20:14	PA - SANTARÉM - Próx. BR-163	Desengate da carreta 1		Status	0	NÃO	-2,4512	-54,7303
	31/07/2024 09:20:14	PA - SANTARÉM - Próx. BR-163	Parada do Veículo		Alerta de Software	0	NÃO	-2,4512	-54,7303
	31/07/2024 09:18:14	PA - SANTARÉM - Próx. BR-163	Parada do Veículo		Alerta de Software	0	NÃO	-2,4512	-54,7303
	31/07/2024 09:18:14	PA - SANTARÉM - Próx. BR-163	Desengate da carreta 1		Status	0	NÃO	-2,4512	-54,7303
	31/07/2024 09:18:14	PA - SANTARÉM - Próx. BR-163	Porta do Motorista aberta		Status	0	NÃO	-2,4512	-54,7303
	31/07/2024 09:16:15	PA - SANTARÉM - Próx. BR-163	Desengate da carreta 1		Status	0	NÃO	-2,4512	-54,7303
	31/07/2024 09:16:15	PA - SANTARÉM - Próx. BR-163	Porta do Motorista aberta		Evento	0	NÃO	-2,4512	-54,7303
	31/07/2024 09:16:15	PA - SANTARÉM - Próx. BR-163	Parada do Veículo		Alerta de Software	0	NÃO	-2,4512	-54,7303
	31/07/2024 09:16:10	PA - SANTARÉM - Próx. BR-163	Parada do Veículo		Alerta de Software	0	NÃO	-2,4512	-54,7303
	31/07/2024 09:16:10	PA - SANTARÉM - Próx. BR-163	Desengate da carreta 1		Status	0	NÃO	-2,4512	-54,7303
	31/07/2024 09:16:10	PA - SANTARÉM - Próx. BR-163	Ignição desligada		Evento	0	NÃO	-2,4512	-54,7303
	31/07/2024 09:16:01	PA - SANTARÉM - Próx. BR-163	Ignição ligada		Status	0	NÃO	-2,4512	-54,7303
	31/07/2024 09:16:01	PA - SANTARÉM - Próx. BR-163	Desengate da carreta 1		Status	0	NÃO	-2,4512	-54,7303
	31/07/2024 09:16:01	PA - SANTARÉM - Próx. BR-163	Parada do Veículo		Alerta de Software	0	NÃO	-2,4512	-54,7303
	31/07/2024 09:14:01	PA - SANTARÉM - BR-163	Desengate da carreta 1		Status	19	NÃO	-2,4507	-54,7298
	31/07/2024 09:14:01	PA - SANTARÉM - BR-163	Ignição ligada		Status	19	NÃO	-2,4507	-54,7298
	31/07/2024 09:12:01	PA - SANTARÉM - BR-163	Ignição ligada		Status	47	NÃO	-2,4471	-54,7305
	31/07/2024 09:12:01	PA - SANTARÉM - BR-163	Desengate da carreta 1		Status	47	NÃO	-2,4471	-54,7305
	31/07/2024 09:10:01	PA - SANTARÉM - Avenida Moaçara	Desengate da carreta 1		Status	39	NÃO	-2,4553	-54,7264
	31/07/2024 09:10:01	PA - SANTARÉM - Avenida Moaçara	Ignição ligada		Status	39	NÃO	-2,4553	-54,7264
	31/07/2024 09:08:01	PA - SANTARÉM - Avenida Moaçara	Parada do Veículo		Alerta de Software	0	NÃO	-2,4532	-54,7145
	31/07/2024 09:08:01	PA - SANTARÉM - Avenida Moaçara	Entrada em Área de Controle 'SANTAREM - RAI0 115KM'		Alerta de Software	0	NÃO	-2,4532	-54,7145
	31/07/2024 09:08:01	PA - SANTARÉM - Avenida Moaçara	Ignição ligada		Status	0	NÃO	-2,4532	-54,7145
	31/07/2024 09:08:01	PA - SANTARÉM - Avenida Moaçara	Desengate da carreta 1		Status	0	NÃO	-2,4532	-54,7145
	31/07/2024 09:06:01	PA - SANTARÉM - Avenida Moaçara	Desengate da carreta 1		Status	30	NÃO	-2,4520	-54,7085
	31/07/2024 09:06:01	PA - SANTARÉM - Avenida Moaçara	Ignição ligada		Status	30	NÃO	-2,4520	-54,7085
	31/07/2024 09:06:01	PA - SANTARÉM - Avenida Moaçara	Entrada em Área de Controle 'SANTAREM - RAI0 115KM'		Alerta de Software	30	NÃO	-2,4520	-54,7085
	31/07/2024 09:04:01	PA - SANTARÉM - Próx. Avenida Moaçara	Ignição ligada		Status	42	NÃO	-2,4508	-54,7021
	31/07/2024 09:04:01	PA - SANTARÉM - Próx. Avenida Moaçara	Desengate da carreta 1		Status	42	NÃO	-2,4508	-54,7021
	31/07/2024 09:02:01	PA - SANTARÉM - Rua Tucum	Desengate da carreta 1		Status	24	NÃO	-2,4502	-54,6987
	31/07/2024 09:02:01	PA - SANTARÉM - Rua Tucum	Ignição ligada		Status	24	NÃO	-2,4502	-54,6987
	31/07/2024 09:00:01	PA - SANTARÉM - Próx. Avenida Dom Frederico Costa	Ignição ligada		Status	5	NÃO	-2,4531	-54,6949
	31/07/2024 09:00:01	PA - SANTARÉM - Próx. Avenida Dom Frederico Costa	Desengate da carreta 1		Status	5	NÃO	-2,4531	-54,6949
	31/07/2024 08:58:01	PA - SANTARÉM - Próx. Rua Marcílio Dias	Desengate da carreta 1		Status	26	NÃO	-2,4493	-54,6881
	31/07/2024 08:58:01	PA - SANTARÉM - Próx. Rua Marcílio Dias	Ignição ligada		Status	26	NÃO	-2,4493	-54,6881

RELATÓRIO ANALÍTICO POR VEÍCULO






































Período: 25/07/2024 00:00:00 à 31/07/2024 10:00:00

Identificador: FYW4C38 LUIZ SC R 450 2021

Placa: FYW4C38

- Legenda:**
-  Mensagens enviadas do Veículo (Veículo -> Central)
 -  Mensagens enviadas do Veículo (Controle de Jornada Cliente)
 -  Mensagens enviadas da Central (Central -> Veículo)



Sentido:	Data e Hora:	Localização:	Mensagem:	Modo Emergência	Tipo Mensagem:	Vel. (Km/h)	Log ?	Latitude	Longitude
	31/07/2024 08:56:01	PA - SANTARÉM - Próx. Rua Acedino Almeida	Ignição ligada		Status	11	NÃO	-2,4455	-54,6841
	31/07/2024 08:56:01	PA - SANTARÉM - Próx. Rua Acedino Almeida	Desengate da carreta 1		Status	11	NÃO	-2,4455	-54,6841
	31/07/2024 08:54:01	PA - SANTARÉM - Próx. Rua Transmaicá	Desengate da carreta 1		Status	13	NÃO	-2,4425	-54,6842
	31/07/2024 08:54:01	PA - SANTARÉM - Próx. Rua Transmaicá	Ignição ligada		Status	13	NÃO	-2,4425	-54,6842
	31/07/2024 08:52:01	PA - SANTARÉM	Ignição ligada		Status	12	NÃO	-2,4400	-54,6798
	31/07/2024 08:52:01	PA - SANTARÉM	Desengate da carreta 1		Status	12	NÃO	-2,4400	-54,6798
	31/07/2024 08:50:27	PA - SANTARÉM	Parada do Veículo		Alerta de Software	0	NÃO	-2,4385	-54,6784
	31/07/2024 08:50:27	PA - SANTARÉM	Desengate da carreta 1		Status	0	NÃO	-2,4385	-54,6784
	31/07/2024 08:50:27	PA - SANTARÉM	Ignição ligada		Evento	0	NÃO	-2,4385	-54,6784
	31/07/2024 08:50:01	PA - SANTARÉM	Desengate da carreta 1		Status	0	NÃO	-2,4385	-54,6784
	31/07/2024 08:50:01	PA - SANTARÉM	Porta do Motorista aberta		Evento	0	NÃO	-2,4385	-54,6784
	31/07/2024 08:50:01	PA - SANTARÉM	Parada do Veículo		Alerta de Software	0	NÃO	-2,4385	-54,6784
	31/07/2024 08:49:28	PA - SANTARÉM	Parada do Veículo		Alerta de Software	0	NÃO	-2,4385	-54,6784
	31/07/2024 08:49:28	PA - SANTARÉM	Desengate da carreta 1		Status	0	NÃO	-2,4385	-54,6784
	31/07/2024 08:47:28	PA - SANTARÉM	Desengate da carreta 1		Status	0	NÃO	-2,4385	-54,6784
	31/07/2024 08:47:28	PA - SANTARÉM	Parada do Veículo		Alerta de Software	0	NÃO	-2,4385	-54,6784
	31/07/2024 08:45:28	PA - SANTARÉM	Parada do Veículo		Alerta de Software	0	NÃO	-2,4386	-54,6783
	31/07/2024 08:45:28	PA - SANTARÉM	Desengate da carreta 1		Status	0	NÃO	-2,4386	-54,6783
	31/07/2024 08:43:29	PA - SANTARÉM	Desengate da carreta 1		Status	0	NÃO	-2,4386	-54,6783
	31/07/2024 08:43:29	PA - SANTARÉM	Porta do Motorista aberta		Evento	0	NÃO	-2,4386	-54,6783
	31/07/2024 08:43:29	PA - SANTARÉM	Parada do Veículo		Alerta de Software	0	NÃO	-2,4386	-54,6783
	31/07/2024 08:43:24	PA - SANTARÉM	Desengate da carreta 1		Status	0	NÃO	-2,4386	-54,6783
	31/07/2024 08:43:24	PA - SANTARÉM	Ignição desligada		Evento	0	NÃO	-2,4386	-54,6783
	31/07/2024 08:42:11	PA - SANTARÉM	Parada do Veículo		Alerta de Software	0	NÃO	-2,4389	-54,6781
	31/07/2024 08:42:11	PA - SANTARÉM	Desengate da carreta 1		Status	0	NÃO	-2,4389	-54,6781
	31/07/2024 08:42:11	PA - SANTARÉM	Ignição ligada		Evento	0	NÃO	-2,4389	-54,6781
	31/07/2024 08:41:50	PA - SANTARÉM	Porta do Motorista aberta		Status	0	NÃO	-2,4388	-54,6781
	31/07/2024 08:41:50	PA - SANTARÉM	Desengate da carreta 1		Evento	0	NÃO	-2,4388	-54,6781
	31/07/2024 08:41:50	PA - SANTARÉM	Parada do Veículo		Alerta de Software	0	NÃO	-2,4388	-54,6781
	31/07/2024 08:40:57	PA - SANTARÉM	Parada do Veículo		Alerta de Software	0	NÃO	-2,4388	-54,6781
	31/07/2024 08:40:57	PA - SANTARÉM	Entrada em Área de Controle 'SANTAREM - RAI0 115KM'		Alerta de Software	0	NÃO	-2,4388	-54,6781
	31/07/2024 08:40:57	PA - SANTARÉM	Porta do Motorista aberta		Status	0	NÃO	-2,4388	-54,6781
	31/07/2024 08:40:03	PA - SANTARÉM	Porta do Motorista aberta		Evento	0	NÃO	-2,4388	-54,6781
	31/07/2024 08:40:03	PA - SANTARÉM	Parada do Veículo		Alerta de Software	0	NÃO	-2,4388	-54,6781
	31/07/2024 08:40:01	PA - SANTARÉM	Ignição desligada		Evento	0	NÃO	-2,4388	-54,6781
	31/07/2024 08:38:58	PA - SANTARÉM	Ignição ligada		Status	0	NÃO	-2,4388	-54,6781
	31/07/2024 08:38:58	PA - SANTARÉM	Porta do Motorista aberta		Evento	0	NÃO	-2,4388	-54,6781

RELATÓRIO ANALÍTICO POR VEÍCULO

Período: 25/07/2024 00:00:00 à 31/07/2024 10:00:00

Identificador: FYW4C38 LUIZ SC R 450 2021

Placa: FYW4C38

Legenda:

Mensagens enviadas do Veículo (Veículo -> Central)

Mensagens enviadas do Veículo (Controle de Jornada Cliente)

Mensagens enviadas da Central (Central -> Veículo)



Sentido:	Data e Hora:	Localização:	Mensagem:	Modo Emergência	Tipo Mensagem:	Vel. (Km/h)	Log ?	Latitude	Longitude
	31/07/2024 08:38:58	PA - SANTARÉM	Parada do Veículo		Alerta de Software	0	NÃO	-2,4388	-54,6781
	31/07/2024 08:37:35	PA - SANTARÉM	Ignição ligada		Status	1	NÃO	-2,4389	-54,6781
	31/07/2024 08:35:35	PA - SANTARÉM	Ignição ligada		Status	0	NÃO	-2,4389	-54,6781
	31/07/2024 08:35:35	PA - SANTARÉM	Parada do Veículo		Alerta de Software	0	NÃO	-2,4389	-54,6781
	31/07/2024 08:33:35	PA - SANTARÉM	Ignição ligada		Status	1	NÃO	-2,4386	-54,6784
	31/07/2024 08:31:35	PA - SANTARÉM	Ignição ligada		Status	11	NÃO	-2,4392	-54,6790
	31/07/2024 08:29:35	PA - SANTARÉM	Ignição ligada		Status	5	NÃO	-2,4403	-54,6802
	31/07/2024 08:29:35	PA - SANTARÉM	Botão de aviso de cabine pressionado		Evento	5	NÃO	-2,4403	-54,6802
	31/07/2024 08:29:07	PA - SANTARÉM	Ignição ligada		Status	4	NÃO	-2,4405	-54,6805
	31/07/2024 08:29:06	MENSAGEM ENVIADA PELA CENTRAL Enviada por: integração		Ligar Aviso de Cabine	Comando		-		
	31/07/2024 08:29:03	MENSAGEM ENVIADA PELA CENTRAL Enviada por: integração		MENSAGEM TEXTO LIVRE:Veiculo sem rota, entrar em contato com a transportadora	Macro		-		
	31/07/2024 08:27:07	PA - SANTARÉM - Rua Transmaicá	Ignição ligada		Status	14	NÃO	-2,4430	-54,6839
	31/07/2024 08:27:07	PA - SANTARÉM - Rua Transmaicá	Entrada em Área de Controle 'SANTAREM - RAO 115KM'		Alerta de Software	14	NÃO	-2,4430	-54,6839
	31/07/2024 08:25:07	PA - SANTARÉM - Rua Marcílio Dias	Ignição ligada		Status	8	NÃO	-2,4457	-54,6844
	31/07/2024 08:23:07	PA - SANTARÉM - Rua Marcílio Dias	Ignição ligada		Status	19	NÃO	-2,4510	-54,6896
	31/07/2024 08:21:07	PA - SANTARÉM - Próx. Rua Marcílio Dias	Ignição ligada		Status	16	NÃO	-2,4529	-54,6942
	31/07/2024 08:19:07	PA - SANTARÉM - Próx. Avenida Moaçara	Entrada em Área de Controle 'SANTAREM - RAO 115KM'		Alerta de Software	16	NÃO	-2,4498	-54,6966
	31/07/2024 08:19:07	PA - SANTARÉM - Próx. Avenida Moaçara	Ignição ligada		Status	16	NÃO	-2,4498	-54,6966
	31/07/2024 08:17:07	PA - SANTARÉM - Avenida Moaçara	Ignição ligada		Status	0	NÃO	-2,4506	-54,7011
	31/07/2024 08:17:07	PA - SANTARÉM - Avenida Moaçara	Parada do Veículo		Alerta de Software	0	NÃO	-2,4506	-54,7011
	31/07/2024 08:17:07	PA - SANTARÉM - Avenida Moaçara	Entrada em Área de Controle 'SANTAREM - RAO 115KM'		Alerta de Software	0	NÃO	-2,4506	-54,7011
	31/07/2024 08:15:07	PA - SANTARÉM - Avenida Moaçara	Entrada em Área de Controle 'SANTAREM - RAO 115KM'		Alerta de Software	18	NÃO	-2,4514	-54,7053
	31/07/2024 08:15:07	PA - SANTARÉM - Avenida Moaçara	Ignição ligada		Status	18	NÃO	-2,4514	-54,7053
	31/07/2024 08:13:07	PA - SANTARÉM - Avenida Moaçara	Ignição ligada		Status	22	NÃO	-2,4532	-54,7143
	31/07/2024 08:13:07	PA - SANTARÉM - Avenida Moaçara	Entrada em Área de Controle 'SANTAREM - RAO 115KM'		Alerta de Software	22	NÃO	-2,4532	-54,7143
	31/07/2024 08:11:07	PA - SANTARÉM - Avenida Moaçara	Entrada em Área de Controle 'SANTAREM - RAO 115KM'		Alerta de Software	29	NÃO	-2,4534	-54,7157
	31/07/2024 08:11:07	PA - SANTARÉM - Avenida Moaçara	Ignição ligada		Status	29	NÃO	-2,4534	-54,7157
	31/07/2024 08:09:07	PA - SANTARÉM - Avenida Moaçara	Ignição ligada		Status	29	NÃO	-2,4551	-54,7248
	31/07/2024 08:09:07	PA - SANTARÉM - Avenida Moaçara	Entrada em Área de Controle 'SANTAREM - RAO 115KM'		Alerta de Software	29	NÃO	-2,4551	-54,7248
	31/07/2024 08:07:07	PA - SANTARÉM - BR-163	Ignição ligada		Status	8	NÃO	-2,4550	-54,7289
	31/07/2024 08:05:10	PA - SANTARÉM - Próx. BR-163	Ignição ligada		Evento	0	NÃO	-2,4514	-54,7297
	31/07/2024 08:05:10	PA - SANTARÉM - Próx. BR-163	Parada do Veículo		Alerta de Software	0	NÃO	-2,4514	-54,7297
	31/07/2024 08:05:10	PA - SANTARÉM - Próx. BR-163	Entrada em Área de Controle 'SANTAREM - RAO 115KM'		Alerta de Software	0	NÃO	-2,4514	-54,7297
	31/07/2024 08:04:49	PA - SANTARÉM - BR-163	Parada do Veículo		Alerta de Software	0	NÃO	-2,4513	-54,7297
	31/07/2024 08:04:49	PA - SANTARÉM - BR-163	Porta do Motorista aberta		Evento	0	NÃO	-2,4513	-54,7297
	31/07/2024 08:03:07	PA - SANTARÉM - BR-163	Parada do Veículo		Alerta de Software	0	NÃO	-2,4513	-54,7297
	31/07/2024 08:02:41	PA - SANTARÉM - BR-163	Porta do Motorista aberta		Evento	0	NÃO	-2,4513	-54,7297

RELATÓRIO ANALÍTICO POR VEÍCULO






































Período: 25/07/2024 00:00:00 à 31/07/2024 10:00:00

Identificador: FYW4C38 LUIZ SC R 450 2021

Placa: FYW4C38

- Legenda:**
-  Mensagens enviadas do Veículo (Veículo -> Central)
 -  Mensagens enviadas do Veículo (Controle de Jornada Cliente)
 -  Mensagens enviadas da Central (Central -> Veículo)



Sentido:	Data e Hora:	Localização:	Mensagem:	Modo Emergência	Tipo Mensagem:	Vel. (Km/h)	Log ?	Latitude	Longitude
	31/07/2024 08:02:41	PA - SANTARÉM - BR-163	Parada do Veículo		Alerta de Software	0	NÃO	-2,4513	-54,7297
	31/07/2024 08:02:38	PA - SANTARÉM - BR-163	Ignição desligada		Evento	0	NÃO	-2,4513	-54,7297
	31/07/2024 08:01:28	PA - SANTARÉM - Próx. BR-163	Ignição ligada		Evento	6	NÃO	-2,4511	-54,7304
	31/07/2024 08:01:28	PA - SANTARÉM - Próx. BR-163	Entrada em Área de Controle 'SANTAREM - RAI0 115KM'		Alerta de Software	6	NÃO	-2,4511	-54,7304
	31/07/2024 08:01:07	PA - SANTARÉM - Próx. BR-163	Parada do Veículo		Alerta de Software	0	NÃO	-2,4512	-54,7304
	31/07/2024 08:01:07	PA - SANTARÉM - Próx. BR-163	Porta do Motorista aberta		Evento	0	NÃO	-2,4512	-54,7304
	31/07/2024 07:59:27	PA - SANTARÉM - Próx. BR-163	Parada do Veículo		Alerta de Software	0	NÃO	-2,4512	-54,7304
	31/07/2024 07:59:27	PA - SANTARÉM - Próx. BR-163	Entrada em Área de Controle 'SANTAREM - RAI0 115KM'		Alerta de Software	0	NÃO	-2,4512	-54,7304
	31/07/2024 07:57:27	PA - SANTARÉM - Próx. BR-163	Parada do Veículo		Alerta de Software	0	NÃO	-2,4512	-54,7304
	31/07/2024 07:57:27	PA - SANTARÉM - Próx. BR-163	Entrada em Área de Controle 'SANTAREM - RAI0 115KM'		Alerta de Software	0	NÃO	-2,4512	-54,7304
	31/07/2024 07:55:27	PA - SANTARÉM - Próx. BR-163	Parada do Veículo		Alerta de Software	0	NÃO	-2,4512	-54,7304
	31/07/2024 07:55:27	PA - SANTARÉM - Próx. BR-163	Entrada em Área de Controle 'SANTAREM - RAI0 115KM'		Alerta de Software	0	NÃO	-2,4512	-54,7304
	31/07/2024 07:53:27	PA - SANTARÉM - Próx. BR-163	Parada do Veículo		Alerta de Software	0	NÃO	-2,4511	-54,7304
	31/07/2024 07:51:27	PA - SANTARÉM - Próx. BR-163	Parada do Veículo		Alerta de Software	0	NÃO	-2,4511	-54,7304
	31/07/2024 07:49:27	PA - SANTARÉM - Próx. BR-163	Parada do Veículo		Alerta de Software	0	NÃO	-2,4511	-54,7304
	31/07/2024 07:49:27	PA - SANTARÉM - Próx. BR-163	Entrada em Área de Controle 'SANTAREM - RAI0 115KM'		Alerta de Software	0	NÃO	-2,4511	-54,7304
	31/07/2024 07:47:27	PA - SANTARÉM - Próx. BR-163	Parada do Veículo		Alerta de Software	0	NÃO	-2,4511	-54,7304
	31/07/2024 07:45:27	PA - SANTARÉM - Próx. BR-163	Parada do Veículo		Alerta de Software	0	NÃO	-2,4511	-54,7304
	31/07/2024 07:45:27	PA - SANTARÉM - Próx. BR-163	Entrada em Área de Controle 'SANTAREM - RAI0 115KM'		Alerta de Software	0	NÃO	-2,4511	-54,7304
	31/07/2024 07:43:27	PA - SANTARÉM - Próx. BR-163	Parada do Veículo		Alerta de Software	0	NÃO	-2,4511	-54,7304
	31/07/2024 07:41:27	PA - SANTARÉM - Próx. BR-163	Parada do Veículo		Alerta de Software	0	NÃO	-2,4511	-54,7304
	31/07/2024 07:39:27	PA - SANTARÉM - Próx. BR-163	Parada do Veículo		Alerta de Software	0	NÃO	-2,4511	-54,7304
	31/07/2024 07:37:27	PA - SANTARÉM - Próx. BR-163	Parada do Veículo		Alerta de Software	0	NÃO	-2,4511	-54,7304
	31/07/2024 07:37:27	PA - SANTARÉM - Próx. BR-163	Entrada em Área de Controle 'SANTAREM - RAI0 115KM'		Alerta de Software	0	NÃO	-2,4511	-54,7304
	31/07/2024 07:35:27	PA - SANTARÉM - Próx. BR-163	Parada do Veículo		Alerta de Software	0	NÃO	-2,4511	-54,7304
	31/07/2024 07:33:27	PA - SANTARÉM - Próx. BR-163	Parada do Veículo		Alerta de Software	0	NÃO	-2,4511	-54,7304
	31/07/2024 07:31:27	PA - SANTARÉM - Próx. BR-163	Parada do Veículo		Alerta de Software	0	NÃO	-2,4511	-54,7304
	31/07/2024 07:29:27	PA - SANTARÉM - Próx. BR-163	Parada do Veículo		Alerta de Software	0	NÃO	-2,4511	-54,7304
	31/07/2024 07:27:27	PA - SANTARÉM - Próx. BR-163	Parada do Veículo		Alerta de Software	0	NÃO	-2,4511	-54,7304
	31/07/2024 07:25:27	PA - SANTARÉM - Próx. BR-163	Parada do Veículo		Alerta de Software	0	NÃO	-2,4511	-54,7304
	31/07/2024 07:23:27	PA - SANTARÉM - Próx. BR-163	Parada do Veículo		Alerta de Software	0	NÃO	-2,4511	-54,7304
	31/07/2024 07:21:27	PA - SANTARÉM - Próx. BR-163	Parada do Veículo		Alerta de Software	0	NÃO	-2,4511	-54,7304
	31/07/2024 07:19:27	PA - SANTARÉM - Próx. BR-163	Parada do Veículo		Alerta de Software	0	NÃO	-2,4511	-54,7304
	31/07/2024 07:17:27	PA - SANTARÉM - Próx. BR-163	Parada do Veículo		Alerta de Software	0	NÃO	-2,4511	-54,7303
	31/07/2024 07:15:27	PA - SANTARÉM - Próx. BR-163	Parada do Veículo		Alerta de Software	0	NÃO	-2,4511	-54,7303
	31/07/2024 07:13:43	PA - SANTARÉM - Próx. BR-163	Parada do Veículo		Alerta de Software	0	NÃO	-2,4511	-54,7303
	31/07/2024 07:13:43	PA - SANTARÉM - Próx. BR-163	Porta do Motorista aberta		Evento	0	NÃO	-2,4511	-54,7303

RELATÓRIO ANALÍTICO POR VEÍCULO






Período: 25/07/2024 00:00:00 à 31/07/2024 10:00:00

Identificador: FYW4C38 LUIZ SC R 450 2021

Placa: FYW4C38

- Legenda:**
-  Mensagens enviadas do Veículo (Veículo -> Central)
 -  Mensagens enviadas do Veículo (Controle de Jornada Cliente)
 -  Mensagens enviadas da Central (Central -> Veículo)



Sentido:	Data e Hora:	Localização:	Mensagem:	Modo Emergência	Tipo Mensagem:	Vel. (Km/h)	Log ?	Latitude	Longitude
	31/07/2024 07:13:27	PA - SANTARÉM - Próx. BR-163	Parada do Veículo		Alerta de Software	0	NÃO	-2,4511	-54,7303
	31/07/2024 07:13:03	PA - SANTARÉM - Próx. BR-163	Ignição desligada		Evento	0	NÃO	-2,4511	-54,7303
	31/07/2024 07:13:03	PA - SANTARÉM - Próx. BR-163	Parada do Veículo		Alerta de Software	0	NÃO	-2,4511	-54,7303
	31/07/2024 07:11:53	PA - SANTARÉM - Próx. BR-163	Ignição ligada		Evento	3	NÃO	-2,4510	-54,7298
	31/07/2024 07:11:27	PA - SANTARÉM - Próx. BR-163	Parada do Veículo		Alerta de Software	0	NÃO	-2,4510	-54,7298
	31/07/2024 07:11:27	PA - SANTARÉM - Próx. BR-163	Porta do Motorista aberta		Evento	0	NÃO	-2,4510	-54,7298
	31/07/2024 07:09:51	PA - SANTARÉM - Próx. BR-163	Parada do Veículo		Alerta de Software	0	NÃO	-2,4510	-54,7298
	31/07/2024 07:08:03	PA - SANTARÉM - Próx. BR-163	Porta do Motorista aberta		Evento	0	NÃO	-2,4510	-54,7299
	31/07/2024 07:08:03	PA - SANTARÉM - Próx. BR-163	Parada do Veículo		Alerta de Software	0	NÃO	-2,4510	-54,7299
	31/07/2024 07:08:03	PA - SANTARÉM - Próx. BR-163	Entrada em Área de Controle 'SANTAREM - RAI0 115KM'		Alerta de Software	0	NÃO	-2,4510	-54,7299
	31/07/2024 07:08:00	PA - SANTARÉM - Próx. BR-163	Ignição desligada		Evento	0	NÃO	-2,4510	-54,7299
	31/07/2024 07:07:51	PA - SANTARÉM - Próx. BR-163	Ignição ligada		Status	6	NÃO	-2,4510	-54,7300
	31/07/2024 07:06:10	PA - SANTARÉM - Próx. BR-163	Ignição ligada		Evento	0	NÃO	-2,4513	-54,7302
	31/07/2024 07:06:10	PA - SANTARÉM - Próx. BR-163	Parada do Veículo		Alerta de Software	0	NÃO	-2,4513	-54,7302
	31/07/2024 07:05:51	PA - SANTARÉM - Próx. BR-163	Porta do Motorista aberta		Evento	0	NÃO	-2,4513	-54,7302
	31/07/2024 07:05:01	PA - SANTARÉM - Próx. BR-163	Parada do Veículo		Alerta de Software	0	NÃO	-2,4513	-54,7302
	31/07/2024 07:03:01	PA - SANTARÉM - Próx. BR-163	Parada do Veículo		Alerta de Software	0	NÃO	-2,4513	-54,7302
	31/07/2024 07:01:01	PA - SANTARÉM - Próx. BR-163	Parada do Veículo		Alerta de Software	0	NÃO	-2,4513	-54,7302
	31/07/2024 07:01:01	PA - SANTARÉM - Próx. BR-163	Entrada em Área de Controle 'SANTAREM - RAI0 115KM'		Alerta de Software	0	NÃO	-2,4513	-54,7302
	31/07/2024 06:59:01	PA - SANTARÉM - Próx. BR-163	Parada do Veículo		Alerta de Software	0	NÃO	-2,4513	-54,7302
	31/07/2024 06:59:01	PA - SANTARÉM - Próx. BR-163	Porta do Motorista aberta		Evento	0	NÃO	-2,4513	-54,7302
	31/07/2024 06:57:10	PA - SANTARÉM - Próx. BR-163	Parada do Veículo		Alerta de Software	0	NÃO	-2,4513	-54,7302
	31/07/2024 06:55:10	PA - SANTARÉM - Próx. BR-163	Parada do Veículo		Alerta de Software	0	NÃO	-2,4513	-54,7302
	31/07/2024 06:54:21	PA - SANTARÉM - Próx. BR-163	Porta do Motorista aberta		Evento	0	NÃO	-2,4513	-54,7302
	31/07/2024 06:54:21	PA - SANTARÉM - Próx. BR-163	Parada do Veículo		Alerta de Software	0	NÃO	-2,4513	-54,7302
	31/07/2024 06:54:18	PA - SANTARÉM - Próx. BR-163	Ignição desligada		Evento	0	NÃO	-2,4513	-54,7302
	31/07/2024 06:53:10	PA - SANTARÉM - Próx. BR-163	Ignição ligada		Status	3	NÃO	-2,4512	-54,7303
	31/07/2024 06:51:35	PA - SANTARÉM - Próx. BR-163	Ignição ligada		Evento	0	NÃO	-2,4513	-54,7303
	31/07/2024 06:51:35	PA - SANTARÉM - Próx. BR-163	Porta do Motorista aberta		Status	0	NÃO	-2,4513	-54,7303
	31/07/2024 06:51:35	PA - SANTARÉM - Próx. BR-163	Parada do Veículo		Alerta de Software	0	NÃO	-2,4513	-54,7303
	31/07/2024 06:51:10	PA - SANTARÉM - Próx. BR-163	Parada do Veículo		Alerta de Software	0	NÃO	-2,4513	-54,7303
	31/07/2024 06:51:10	PA - SANTARÉM - Próx. BR-163	Porta do Motorista aberta		Evento	0	NÃO	-2,4513	-54,7303
	31/07/2024 06:49:40	PA - SANTARÉM - Próx. BR-163	Parada do Veículo		Alerta de Software	0	NÃO	-2,4513	-54,7303
	31/07/2024 06:47:40	PA - SANTARÉM - Próx. BR-163	Porta do Carona aberta		Status	0	NÃO	-2,4513	-54,7303
	31/07/2024 06:47:40	PA - SANTARÉM - Próx. BR-163	Parada do Veículo		Alerta de Software	0	NÃO	-2,4513	-54,7303
	31/07/2024 06:47:40	PA - SANTARÉM - Próx. BR-163	Entrada em Área de Controle 'SANTAREM - RAI0 115KM'		Alerta de Software	0	NÃO	-2,4513	-54,7303
	31/07/2024 06:45:41	PA - SANTARÉM - Próx. BR-163	Parada do Veículo		Alerta de Software	0	NÃO	-2,4513	-54,7303

RELATÓRIO ANALÍTICO POR VEÍCULO





Período: 25/07/2024 00:00:00 à 31/07/2024 10:00:00

Identificador: FYW4C38 LUIZ SC R 450 2021

Placa: FYW4C38

- Legenda:**
-  Mensagens enviadas do Veículo (Veículo -> Central)
 -  Mensagens enviadas do Veículo (Controle de Jornada Cliente)
 -  Mensagens enviadas da Central (Central -> Veículo)



Sentido:	Data e Hora:	Localização:	Mensagem:	Modo Emergência	Tipo Mensagem:	Vel. (Km/h)	Log ?	Latitude	Longitude
	31/07/2024 06:45:41	PA - SANTARÉM - Próx. BR-163	Porta do Carona aberta		Evento	0	NÃO	-2,4513	-54,7303
	31/07/2024 06:44:46	PA - SANTARÉM - Próx. BR-163	Parada do Veículo		Alerta de Software	0	NÃO	-2,4513	-54,7303
	31/07/2024 06:42:46	PA - SANTARÉM - Próx. BR-163	Parada do Veículo		Alerta de Software	0	NÃO	-2,4513	-54,7303
	31/07/2024 06:40:46	PA - SANTARÉM - Próx. BR-163	Parada do Veículo		Alerta de Software	0	NÃO	-2,4513	-54,7303
	31/07/2024 06:38:46	PA - SANTARÉM - Próx. BR-163	Parada do Veículo		Alerta de Software	0	NÃO	-2,4513	-54,7303
	31/07/2024 06:36:46	PA - SANTARÉM - Próx. BR-163	Parada do Veículo		Alerta de Software	0	NÃO	-2,4513	-54,7303
	31/07/2024 06:34:46	PA - SANTARÉM - Próx. BR-163	Parada do Veículo		Alerta de Software	0	NÃO	-2,4513	-54,7302
	31/07/2024 06:32:46	PA - SANTARÉM - Próx. BR-163	Parada do Veículo		Alerta de Software	0	NÃO	-2,4514	-54,7302
	31/07/2024 06:30:46	PA - SANTARÉM - Próx. BR-163	Parada do Veículo		Alerta de Software	0	NÃO	-2,4514	-54,7302
	31/07/2024 06:30:46	PA - SANTARÉM - Próx. BR-163	Porta do Motorista aberta		Status	0	NÃO	-2,4514	-54,7302
	31/07/2024 06:28:46	PA - SANTARÉM - Próx. BR-163	Porta do Motorista aberta		Status	0	NÃO	-2,4514	-54,7302
	31/07/2024 06:28:46	PA - SANTARÉM - Próx. BR-163	Parada do Veículo		Alerta de Software	0	NÃO	-2,4514	-54,7302
	31/07/2024 06:26:46	PA - SANTARÉM - Próx. BR-163	Parada do Veículo		Alerta de Software	0	NÃO	-2,4514	-54,7302
	31/07/2024 06:26:46	PA - SANTARÉM - Próx. BR-163	Porta do Motorista aberta		Evento	0	NÃO	-2,4514	-54,7302
	31/07/2024 06:25:38	PA - SANTARÉM - Próx. BR-163	Parada do Veículo		Alerta de Software	0	NÃO	-2,4514	-54,7302
	31/07/2024 06:23:38	PA - SANTARÉM - Próx. BR-163	Parada do Veículo		Alerta de Software	0	NÃO	-2,4513	-54,7302
	31/07/2024 06:21:38	PA - SANTARÉM - Próx. BR-163	Parada do Veículo		Alerta de Software	0	NÃO	-2,4513	-54,7302
	31/07/2024 06:19:38	PA - SANTARÉM - Próx. BR-163	Parada do Veículo		Alerta de Software	0	NÃO	-2,4513	-54,7302
	31/07/2024 06:17:38	PA - SANTARÉM - Próx. BR-163	Parada do Veículo		Alerta de Software	0	NÃO	-2,4513	-54,7302
	31/07/2024 06:15:38	PA - SANTARÉM - Próx. BR-163	Parada do Veículo		Alerta de Software	0	NÃO	-2,4513	-54,7302
	31/07/2024 06:13:39	PA - SANTARÉM - Próx. BR-163	Parada do Veículo		Alerta de Software	0	NÃO	-2,4513	-54,7302
	31/07/2024 06:13:39	PA - SANTARÉM - Próx. BR-163	Porta do Motorista aberta		Evento	0	NÃO	-2,4513	-54,7302
	31/07/2024 06:11:05	PA - SANTARÉM - Próx. BR-163	Parada do Veículo		Alerta de Software	0	NÃO	-2,4513	-54,7302
	31/07/2024 06:09:05	PA - SANTARÉM - Próx. BR-163	Parada do Veículo		Alerta de Software	0	NÃO	-2,4513	-54,7302
	31/07/2024 06:09:05	PA - SANTARÉM - Próx. BR-163	Porta do Motorista aberta		Evento	0	NÃO	-2,4513	-54,7302
	31/07/2024 06:08:12	PA - SANTARÉM - Próx. BR-163	Parada do Veículo		Alerta de Software	0	NÃO	-2,4513	-54,7302
	31/07/2024 06:08:12	PA - SANTARÉM - Próx. BR-163	Entrada em Área de Controle 'SANTAREM - RAI0 115KM'		Alerta de Software	0	NÃO	-2,4513	-54,7302
	31/07/2024 06:06:12	PA - SANTARÉM - Próx. BR-163	Parada do Veículo		Alerta de Software	0	NÃO	-2,4513	-54,7302
	31/07/2024 06:05:38	PA - SANTARÉM - Próx. BR-163	Porta do Motorista aberta		Evento	0	NÃO	-2,4513	-54,7302
	31/07/2024 06:05:38	PA - SANTARÉM - Próx. BR-163	Parada do Veículo		Alerta de Software	0	NÃO	-2,4513	-54,7302
	31/07/2024 06:04:13	PA - SANTARÉM - Próx. BR-163	Parada do Veículo		Alerta de Software	0	NÃO	-2,4513	-54,7302
	31/07/2024 06:04:13	PA - SANTARÉM - Próx. BR-163	Porta do Motorista aberta		Evento	0	NÃO	-2,4513	-54,7302
	31/07/2024 06:02:46	PA - SANTARÉM - Próx. BR-163	Parada do Veículo		Alerta de Software	0	NÃO	-2,4513	-54,7302
	31/07/2024 06:00:46	PA - SANTARÉM - Próx. BR-163	Parada do Veículo		Alerta de Software	0	NÃO	-2,4514	-54,7302
	31/07/2024 05:58:46	PA - SANTARÉM - Próx. BR-163	Parada do Veículo		Alerta de Software	0	NÃO	-2,4514	-54,7302
	31/07/2024 05:56:46	PA - SANTARÉM - Próx. BR-163	Parada do Veículo		Alerta de Software	0	NÃO	-2,4513	-54,7302
	31/07/2024 05:54:46	PA - SANTARÉM - Próx. BR-163	Parada do Veículo		Alerta de Software	0	NÃO	-2,4513	-54,7302

RELATÓRIO ANALÍTICO POR VEÍCULO




























Período: 25/07/2024 00:00:00 à 31/07/2024 10:00:00

Identificador: FYW4C38 LUIZ SC R 450 2021

Placa: FYW4C38

- Legenda:**
-  Mensagens enviadas do Veículo (Veículo -> Central)
 -  Mensagens enviadas do Veículo (Controle de Jornada Cliente)
 -  Mensagens enviadas da Central (Central -> Veículo)



Sentido:	Data e Hora:	Localização:	Mensagem:	Modo Emergência	Tipo Mensagem:	Vel. (Km/h)	Log ?	Latitude	Longitude
	31/07/2024 05:52:46	PA - SANTARÉM - Próx. BR-163	Parada do Veículo		Alerta de Software	0	NÃO	-2,4513	-54,7302
	31/07/2024 05:50:46	PA - SANTARÉM - Próx. BR-163	Parada do Veículo		Alerta de Software	0	NÃO	-2,4513	-54,7302
	31/07/2024 05:48:46	PA - SANTARÉM - Próx. BR-163	Parada do Veículo		Alerta de Software	0	NÃO	-2,4513	-54,7302
	31/07/2024 05:46:46	PA - SANTARÉM - Próx. BR-163	Parada do Veículo		Alerta de Software	0	NÃO	-2,4513	-54,7302
	31/07/2024 05:44:46	PA - SANTARÉM - Próx. BR-163	Parada do Veículo		Alerta de Software	0	NÃO	-2,4513	-54,7302
	31/07/2024 05:42:46	PA - SANTARÉM - Próx. BR-163	Parada do Veículo		Alerta de Software	0	NÃO	-2,4513	-54,7302
	31/07/2024 05:40:46	PA - SANTARÉM - Próx. BR-163	Parada do Veículo		Alerta de Software	0	NÃO	-2,4513	-54,7302
	31/07/2024 05:38:46	PA - SANTARÉM - Próx. BR-163	Parada do Veículo		Alerta de Software	0	NÃO	-2,4513	-54,7302
	31/07/2024 05:36:46	PA - SANTARÉM - Próx. BR-163	Parada do Veículo		Alerta de Software	0	NÃO	-2,4513	-54,7302
	31/07/2024 05:34:46	PA - SANTARÉM - Próx. BR-163	Parada do Veículo		Alerta de Software	0	NÃO	-2,4513	-54,7302
	31/07/2024 05:32:46	PA - SANTARÉM - Próx. BR-163	Parada do Veículo		Alerta de Software	0	NÃO	-2,4513	-54,7302
	31/07/2024 05:30:46	PA - SANTARÉM - Próx. BR-163	Parada do Veículo		Alerta de Software	0	NÃO	-2,4513	-54,7302
	31/07/2024 05:30:46	PA - SANTARÉM - Próx. BR-163	Porta do Motorista aberta		Evento	0	NÃO	-2,4513	-54,7302
	31/07/2024 05:30:25	PA - SANTARÉM - Próx. BR-163	Parada do Veículo		Alerta de Software	0	NÃO	-2,4513	-54,7302
	31/07/2024 05:28:25	PA - SANTARÉM - Próx. BR-163	Parada do Veículo		Alerta de Software	0	NÃO	-2,4513	-54,7302
	31/07/2024 05:26:25	PA - SANTARÉM - Próx. BR-163	Parada do Veículo		Alerta de Software	0	NÃO	-2,4513	-54,7302
	31/07/2024 05:24:25	PA - SANTARÉM - Próx. BR-163	Parada do Veículo		Alerta de Software	0	NÃO	-2,4513	-54,7302
	31/07/2024 05:22:25	PA - SANTARÉM - Próx. BR-163	Parada do Veículo		Alerta de Software	0	NÃO	-2,4513	-54,7302
	31/07/2024 05:20:25	PA - SANTARÉM - Próx. BR-163	Porta do Motorista aberta		Status	0	NÃO	-2,4513	-54,7302
	31/07/2024 05:20:25	PA - SANTARÉM - Próx. BR-163	Parada do Veículo		Alerta de Software	0	NÃO	-2,4513	-54,7302
	31/07/2024 05:18:26	PA - SANTARÉM - Próx. BR-163	Parada do Veículo		Alerta de Software	0	NÃO	-2,4513	-54,7302
	31/07/2024 05:18:26	PA - SANTARÉM - Próx. BR-163	Porta do Motorista aberta		Evento	0	NÃO	-2,4513	-54,7302
	31/07/2024 05:16:56	PA - SANTARÉM - Próx. BR-163	Parada do Veículo		Alerta de Software	0	NÃO	-2,4513	-54,7302
	31/07/2024 05:14:56	PA - SANTARÉM - Próx. BR-163	Parada do Veículo		Alerta de Software	0	NÃO	-2,4513	-54,7302
	31/07/2024 05:12:56	PA - SANTARÉM - Próx. BR-163	Parada do Veículo		Alerta de Software	0	NÃO	-2,4513	-54,7302
	31/07/2024 05:10:56	PA - SANTARÉM - Próx. BR-163	Parada do Veículo		Alerta de Software	0	NÃO	-2,4513	-54,7302
	31/07/2024 05:08:56	PA - SANTARÉM - Próx. BR-163	Parada do Veículo		Alerta de Software	0	NÃO	-2,4514	-54,7302
	31/07/2024 05:06:56	PA - SANTARÉM - Próx. BR-163	Parada do Veículo		Alerta de Software	0	NÃO	-2,4514	-54,7302
	31/07/2024 05:04:56	PA - SANTARÉM - Próx. BR-163	Parada do Veículo		Alerta de Software	0	NÃO	-2,4514	-54,7302
	31/07/2024 05:02:56	PA - SANTARÉM - Próx. BR-163	Parada do Veículo		Alerta de Software	0	NÃO	-2,4514	-54,7302
	31/07/2024 05:00:56	PA - SANTARÉM - Próx. BR-163	Parada do Veículo		Alerta de Software	0	NÃO	-2,4514	-54,7302
	31/07/2024 04:58:56	PA - SANTARÉM - Próx. BR-163	Parada do Veículo		Alerta de Software	0	NÃO	-2,4513	-54,7302
	31/07/2024 04:56:56	PA - SANTARÉM - Próx. BR-163	Parada do Veículo		Alerta de Software	0	NÃO	-2,4513	-54,7302
	31/07/2024 04:54:56	PA - SANTARÉM - Próx. BR-163	Parada do Veículo		Alerta de Software	0	NÃO	-2,4513	-54,7302
	31/07/2024 04:52:56	PA - SANTARÉM - Próx. BR-163	Parada do Veículo		Alerta de Software	0	NÃO	-2,4513	-54,7302
	31/07/2024 04:50:56	PA - SANTARÉM - Próx. BR-163	Parada do Veículo		Alerta de Software	0	NÃO	-2,4513	-54,7302
	31/07/2024 04:48:56	PA - SANTARÉM - Próx. BR-163	Parada do Veículo		Alerta de Software	0	NÃO	-2,4513	-54,7302

RELATÓRIO ANALÍTICO POR VEÍCULO

































Período: 25/07/2024 00:00:00 à 31/07/2024 10:00:00

Identificador: FYW4C38 LUIZ SC R 450 2021

Placa: FYW4C38

- Legenda:**
-  Mensagens enviadas do Veículo (Veículo -> Central)
 -  Mensagens enviadas do Veículo (Controle de Jornada Cliente)
 -  Mensagens enviadas da Central (Central -> Veículo)



Sentido:	Data e Hora:	Localização:	Mensagem:	Modo Emergência	Tipo Mensagem:	Vel. (Km/h)	Log ?	Latitude	Longitude
	31/07/2024 04:46:56	PA - SANTARÉM - Próx. BR-163	Parada do Veículo		Alerta de Software	0	NÃO	-2,4513	-54,7302
	31/07/2024 04:44:56	PA - SANTARÉM - Próx. BR-163	Parada do Veículo		Alerta de Software	0	NÃO	-2,4513	-54,7302
	31/07/2024 04:42:56	PA - SANTARÉM - Próx. BR-163	Parada do Veículo		Alerta de Software	0	NÃO	-2,4513	-54,7302
	31/07/2024 04:40:56	PA - SANTARÉM - Próx. BR-163	Parada do Veículo		Alerta de Software	0	NÃO	-2,4513	-54,7302
	31/07/2024 04:38:56	PA - SANTARÉM - Próx. BR-163	Parada do Veículo		Alerta de Software	0	NÃO	-2,4513	-54,7302
	31/07/2024 04:36:56	PA - SANTARÉM - Próx. BR-163	Parada do Veículo		Alerta de Software	0	NÃO	-2,4513	-54,7302
	31/07/2024 04:34:56	PA - SANTARÉM - Próx. BR-163	Parada do Veículo		Alerta de Software	0	NÃO	-2,4514	-54,7302
	31/07/2024 04:32:56	PA - SANTARÉM - Próx. BR-163	Parada do Veículo		Alerta de Software	0	NÃO	-2,4514	-54,7302
	31/07/2024 04:30:56	PA - SANTARÉM - Próx. BR-163	Parada do Veículo		Alerta de Software	0	NÃO	-2,4514	-54,7302
	31/07/2024 04:28:56	PA - SANTARÉM - Próx. BR-163	Parada do Veículo		Alerta de Software	0	NÃO	-2,4514	-54,7302
	31/07/2024 04:26:56	PA - SANTARÉM - Próx. BR-163	Parada do Veículo		Alerta de Software	0	NÃO	-2,4514	-54,7302
	31/07/2024 04:24:56	PA - SANTARÉM - Próx. BR-163	Parada do Veículo		Alerta de Software	0	NÃO	-2,4514	-54,7302
	31/07/2024 04:22:56	PA - SANTARÉM - Próx. BR-163	Parada do Veículo		Alerta de Software	0	NÃO	-2,4514	-54,7302
	31/07/2024 04:20:56	PA - SANTARÉM - Próx. BR-163	Parada do Veículo		Alerta de Software	0	NÃO	-2,4514	-54,7302
	31/07/2024 04:18:56	PA - SANTARÉM - Próx. BR-163	Parada do Veículo		Alerta de Software	0	NÃO	-2,4514	-54,7302
	31/07/2024 04:16:56	PA - SANTARÉM - Próx. BR-163	Parada do Veículo		Alerta de Software	0	NÃO	-2,4514	-54,7302
	31/07/2024 04:14:56	PA - SANTARÉM - Próx. BR-163	Parada do Veículo		Alerta de Software	0	NÃO	-2,4514	-54,7302
	31/07/2024 04:12:56	PA - SANTARÉM - Próx. BR-163	Parada do Veículo		Alerta de Software	0	NÃO	-2,4514	-54,7302
	31/07/2024 04:10:56	PA - SANTARÉM - Próx. BR-163	Parada do Veículo		Alerta de Software	0	NÃO	-2,4514	-54,7302
	31/07/2024 04:08:56	PA - SANTARÉM - Próx. BR-163	Parada do Veículo		Alerta de Software	0	NÃO	-2,4514	-54,7302
	31/07/2024 04:06:56	PA - SANTARÉM - Próx. BR-163	Parada do Veículo		Alerta de Software	0	NÃO	-2,4514	-54,7302
	31/07/2024 04:04:56	PA - SANTARÉM - Próx. BR-163	Parada do Veículo		Alerta de Software	0	NÃO	-2,4514	-54,7302
	31/07/2024 04:02:56	PA - SANTARÉM - Próx. BR-163	Parada do Veículo		Alerta de Software	0	NÃO	-2,4514	-54,7302
	31/07/2024 04:00:56	PA - SANTARÉM - Próx. BR-163	Parada do Veículo		Alerta de Software	0	NÃO	-2,4514	-54,7302
	31/07/2024 03:58:56	PA - SANTARÉM - Próx. BR-163	Parada do Veículo		Alerta de Software	0	NÃO	-2,4514	-54,7302
	31/07/2024 03:56:56	PA - SANTARÉM - Próx. BR-163	Parada do Veículo		Alerta de Software	0	NÃO	-2,4514	-54,7302
	31/07/2024 03:54:56	PA - SANTARÉM - Próx. BR-163	Parada do Veículo		Alerta de Software	0	NÃO	-2,4514	-54,7302
	31/07/2024 03:52:56	PA - SANTARÉM - Próx. BR-163	Parada do Veículo		Alerta de Software	0	NÃO	-2,4514	-54,7302
	31/07/2024 03:50:56	PA - SANTARÉM - Próx. BR-163	Parada do Veículo		Alerta de Software	0	NÃO	-2,4514	-54,7302
	31/07/2024 03:48:56	PA - SANTARÉM - Próx. BR-163	Parada do Veículo		Alerta de Software	0	NÃO	-2,4514	-54,7302
	31/07/2024 03:46:56	PA - SANTARÉM - Próx. BR-163	Parada do Veículo		Alerta de Software	0	NÃO	-2,4514	-54,7302
	31/07/2024 03:44:56	PA - SANTARÉM - Próx. BR-163	Parada do Veículo		Alerta de Software	0	NÃO	-2,4514	-54,7302
	31/07/2024 03:42:56	PA - SANTARÉM - Próx. BR-163	Parada do Veículo		Alerta de Software	0	NÃO	-2,4514	-54,7302
	31/07/2024 03:40:56	PA - SANTARÉM - Próx. BR-163	Parada do Veículo		Alerta de Software	0	NÃO	-2,4513	-54,7302
	31/07/2024 03:38:56	PA - SANTARÉM - Próx. BR-163	Parada do Veículo		Alerta de Software	0	NÃO	-2,4513	-54,7302
	31/07/2024 03:36:56	PA - SANTARÉM - Próx. BR-163	Parada do Veículo		Alerta de Software	0	NÃO	-2,4513	-54,7302
	31/07/2024 03:34:56	PA - SANTARÉM - Próx. BR-163	Parada do Veículo		Alerta de Software	0	NÃO	-2,4513	-54,7302

RELATÓRIO ANALÍTICO POR VEÍCULO





























Período: 25/07/2024 00:00:00 à 31/07/2024 10:00:00

Identificador: FYW4C38 LUIZ SC R 450 2021

Placa: FYW4C38

- Legenda:**
-  Mensagens enviadas do Veículo (Veículo -> Central)
 -  Mensagens enviadas do Veículo (Controle de Jornada Cliente)
 -  Mensagens enviadas da Central (Central -> Veículo)



Sentido:	Data e Hora:	Localização:	Mensagem:	Modo Emergência	Tipo Mensagem:	Vel. (Km/h)	Log ?	Latitude	Longitude
	31/07/2024 03:32:56	PA - SANTARÉM - Próx. BR-163	Parada do Veículo		Alerta de Software	0	NÃO	-2,4513	-54,7302
	31/07/2024 03:30:56	PA - SANTARÉM - Próx. BR-163	Parada do Veículo		Alerta de Software	0	NÃO	-2,4513	-54,7302
	31/07/2024 03:28:56	PA - SANTARÉM - Próx. BR-163	Parada do Veículo		Alerta de Software	0	NÃO	-2,4513	-54,7302
	31/07/2024 03:26:56	PA - SANTARÉM - Próx. BR-163	Parada do Veículo		Alerta de Software	0	NÃO	-2,4513	-54,7302
	31/07/2024 03:24:56	PA - SANTARÉM - Próx. BR-163	Parada do Veículo		Alerta de Software	0	NÃO	-2,4513	-54,7302
	31/07/2024 03:22:56	PA - SANTARÉM - Próx. BR-163	Parada do Veículo		Alerta de Software	0	NÃO	-2,4513	-54,7302
	31/07/2024 03:20:56	PA - SANTARÉM - Próx. BR-163	Parada do Veículo		Alerta de Software	0	NÃO	-2,4513	-54,7302
	31/07/2024 03:18:56	PA - SANTARÉM - Próx. BR-163	Parada do Veículo		Alerta de Software	0	NÃO	-2,4513	-54,7302
	31/07/2024 03:16:56	PA - SANTARÉM - Próx. BR-163	Parada do Veículo		Alerta de Software	0	NÃO	-2,4513	-54,7302
	31/07/2024 03:14:56	PA - SANTARÉM - Próx. BR-163	Parada do Veículo		Alerta de Software	0	NÃO	-2,4513	-54,7302
	31/07/2024 03:12:56	PA - SANTARÉM - Próx. BR-163	Parada do Veículo		Alerta de Software	0	NÃO	-2,4513	-54,7302
	31/07/2024 03:10:56	PA - SANTARÉM - Próx. BR-163	Parada do Veículo		Alerta de Software	0	NÃO	-2,4513	-54,7302
	31/07/2024 03:08:56	PA - SANTARÉM - Próx. BR-163	Parada do Veículo		Alerta de Software	0	NÃO	-2,4513	-54,7302
	31/07/2024 03:06:56	PA - SANTARÉM - Próx. BR-163	Parada do Veículo		Alerta de Software	0	NÃO	-2,4513	-54,7302
	31/07/2024 03:04:56	PA - SANTARÉM - Próx. BR-163	Parada do Veículo		Alerta de Software	0	NÃO	-2,4513	-54,7302
	31/07/2024 03:02:56	PA - SANTARÉM - Próx. BR-163	Parada do Veículo		Alerta de Software	0	NÃO	-2,4513	-54,7302
	31/07/2024 03:00:56	PA - SANTARÉM - Próx. BR-163	Parada do Veículo		Alerta de Software	0	NÃO	-2,4513	-54,7302
	31/07/2024 02:58:56	PA - SANTARÉM - Próx. BR-163	Parada do Veículo		Alerta de Software	0	NÃO	-2,4513	-54,7302
	31/07/2024 02:56:56	PA - SANTARÉM - Próx. BR-163	Parada do Veículo		Alerta de Software	0	NÃO	-2,4513	-54,7302
	31/07/2024 02:54:56	PA - SANTARÉM - Próx. BR-163	Parada do Veículo		Alerta de Software	0	NÃO	-2,4513	-54,7302
	31/07/2024 02:52:56	PA - SANTARÉM - Próx. BR-163	Parada do Veículo		Alerta de Software	0	NÃO	-2,4513	-54,7302
	31/07/2024 02:50:56	PA - SANTARÉM - Próx. BR-163	Parada do Veículo		Alerta de Software	0	NÃO	-2,4513	-54,7302
	31/07/2024 02:48:56	PA - SANTARÉM - Próx. BR-163	Parada do Veículo		Alerta de Software	0	NÃO	-2,4513	-54,7302
	31/07/2024 02:46:56	PA - SANTARÉM - Próx. BR-163	Parada do Veículo		Alerta de Software	0	NÃO	-2,4513	-54,7302
	31/07/2024 02:44:56	PA - SANTARÉM - Próx. BR-163	Parada do Veículo		Alerta de Software	0	NÃO	-2,4513	-54,7302
	31/07/2024 02:42:56	PA - SANTARÉM - Próx. BR-163	Parada do Veículo		Alerta de Software	0	NÃO	-2,4513	-54,7302
	31/07/2024 02:40:56	PA - SANTARÉM - Próx. BR-163	Parada do Veículo		Alerta de Software	0	NÃO	-2,4513	-54,7302
	31/07/2024 02:38:56	PA - SANTARÉM - Próx. BR-163	Parada do Veículo		Alerta de Software	0	NÃO	-2,4513	-54,7302
	31/07/2024 02:36:56	PA - SANTARÉM - Próx. BR-163	Parada do Veículo		Alerta de Software	0	NÃO	-2,4513	-54,7302
	31/07/2024 02:34:56	PA - SANTARÉM - Próx. BR-163	Parada do Veículo		Alerta de Software	0	NÃO	-2,4513	-54,7302
	31/07/2024 02:32:56	PA - SANTARÉM - Próx. BR-163	Parada do Veículo		Alerta de Software	0	NÃO	-2,4513	-54,7302
	31/07/2024 02:30:56	PA - SANTARÉM - Próx. BR-163	Parada do Veículo		Alerta de Software	0	NÃO	-2,4513	-54,7302
	31/07/2024 02:28:56	PA - SANTARÉM - Próx. BR-163	Parada do Veículo		Alerta de Software	0	NÃO	-2,4514	-54,7302
	31/07/2024 02:26:56	PA - SANTARÉM - Próx. BR-163	Parada do Veículo		Alerta de Software	0	NÃO	-2,4514	-54,7302
	31/07/2024 02:24:56	PA - SANTARÉM - Próx. BR-163	Parada do Veículo		Alerta de Software	0	NÃO	-2,4514	-54,7302
	31/07/2024 02:22:56	PA - SANTARÉM - Próx. BR-163	Parada do Veículo		Alerta de Software	0	NÃO	-2,4514	-54,7302
	31/07/2024 02:20:56	PA - SANTARÉM - Próx. BR-163	Parada do Veículo		Alerta de Software	0	NÃO	-2,4514	-54,7302

RELATÓRIO ANALÍTICO POR VEÍCULO




































Período: 25/07/2024 00:00:00 à 31/07/2024 10:00:00

Identificador: FYW4C38 LUIZ SC R 450 2021

Placa: FYW4C38

- Legenda:**
-  Mensagens enviadas do Veículo (Veículo -> Central)
 -  Mensagens enviadas do Veículo (Controle de Jornada Cliente)
 -  Mensagens enviadas da Central (Central -> Veículo)






Sentido:	Data e Hora:	Localização:	Mensagem:	Modo Emergência	Tipo Mensagem:	Vel. (Km/h)	Log ?	Latitude	Longitude
	31/07/2024 02:18:56	PA - SANTARÉM - Próx. BR-163	Parada do Veículo		Alerta de Software	0	NÃO	-2,4514	-54,7302
	31/07/2024 02:16:56	PA - SANTARÉM - Próx. BR-163	Parada do Veículo		Alerta de Software	0	NÃO	-2,4514	-54,7302
	31/07/2024 02:14:56	PA - SANTARÉM - Próx. BR-163	Parada do Veículo		Alerta de Software	0	NÃO	-2,4514	-54,7302
	31/07/2024 02:12:56	PA - SANTARÉM - Próx. BR-163	Parada do Veículo		Alerta de Software	0	NÃO	-2,4514	-54,7302
	31/07/2024 02:10:56	PA - SANTARÉM - Próx. BR-163	Parada do Veículo		Alerta de Software	0	NÃO	-2,4514	-54,7302
	31/07/2024 02:08:56	PA - SANTARÉM - Próx. BR-163	Parada do Veículo		Alerta de Software	0	NÃO	-2,4514	-54,7302
	31/07/2024 02:06:56	PA - SANTARÉM - Próx. BR-163	Parada do Veículo		Alerta de Software	0	NÃO	-2,4514	-54,7302
	31/07/2024 02:04:56	PA - SANTARÉM - Próx. BR-163	Parada do Veículo		Alerta de Software	0	NÃO	-2,4514	-54,7302
	31/07/2024 02:02:56	PA - SANTARÉM - Próx. BR-163	Parada do Veículo		Alerta de Software	0	NÃO	-2,4514	-54,7302
	31/07/2024 02:00:56	PA - SANTARÉM - Próx. BR-163	Parada do Veículo		Alerta de Software	0	NÃO	-2,4514	-54,7302
	31/07/2024 01:58:56	PA - SANTARÉM - Próx. BR-163	Parada do Veículo		Alerta de Software	0	NÃO	-2,4514	-54,7302
	31/07/2024 01:56:56	PA - SANTARÉM - Próx. BR-163	Parada do Veículo		Alerta de Software	0	NÃO	-2,4514	-54,7302
	31/07/2024 01:54:56	PA - SANTARÉM - Próx. BR-163	Parada do Veículo		Alerta de Software	0	NÃO	-2,4514	-54,7302
	31/07/2024 01:52:56	PA - SANTARÉM - Próx. BR-163	Parada do Veículo		Alerta de Software	0	NÃO	-2,4514	-54,7302
	31/07/2024 01:50:56	PA - SANTARÉM - Próx. BR-163	Parada do Veículo		Alerta de Software	0	NÃO	-2,4514	-54,7302
	31/07/2024 01:48:56	PA - SANTARÉM - Próx. BR-163	Parada do Veículo		Alerta de Software	0	NÃO	-2,4514	-54,7302
	31/07/2024 01:46:56	PA - SANTARÉM - Próx. BR-163	Parada do Veículo		Alerta de Software	0	NÃO	-2,4513	-54,7302
	31/07/2024 01:44:56	PA - SANTARÉM - Próx. BR-163	Parada do Veículo		Alerta de Software	0	NÃO	-2,4513	-54,7302
	31/07/2024 01:42:56	PA - SANTARÉM - Próx. BR-163	Parada do Veículo		Alerta de Software	0	NÃO	-2,4513	-54,7302
	31/07/2024 01:40:56	PA - SANTARÉM - Próx. BR-163	Parada do Veículo		Alerta de Software	0	NÃO	-2,4513	-54,7302
	31/07/2024 01:38:56	PA - SANTARÉM - Próx. BR-163	Parada do Veículo		Alerta de Software	0	NÃO	-2,4513	-54,7302
	31/07/2024 01:36:56	PA - SANTARÉM - Próx. BR-163	Parada do Veículo		Alerta de Software	0	NÃO	-2,4513	-54,7303
	31/07/2024 01:34:56	PA - SANTARÉM - Próx. BR-163	Parada do Veículo		Alerta de Software	0	NÃO	-2,4513	-54,7303
	31/07/2024 01:32:56	PA - SANTARÉM - Próx. BR-163	Parada do Veículo		Alerta de Software	0	NÃO	-2,4513	-54,7303
	31/07/2024 01:30:56	PA - SANTARÉM - Próx. BR-163	Parada do Veículo		Alerta de Software	0	NÃO	-2,4513	-54,7303
	31/07/2024 01:28:56	PA - SANTARÉM - Próx. BR-163	Parada do Veículo		Alerta de Software	0	NÃO	-2,4513	-54,7303
	31/07/2024 01:26:56	PA - SANTARÉM - Próx. BR-163	Parada do Veículo		Alerta de Software	0	NÃO	-2,4513	-54,7303
	31/07/2024 01:24:56	PA - SANTARÉM - Próx. BR-163	Parada do Veículo		Alerta de Software	0	NÃO	-2,4513	-54,7303
	31/07/2024 01:22:56	PA - SANTARÉM - Próx. BR-163	Parada do Veículo		Alerta de Software	0	NÃO	-2,4513	-54,7303
	31/07/2024 01:20:56	PA - SANTARÉM - Próx. BR-163	Parada do Veículo		Alerta de Software	0	NÃO	-2,4513	-54,7303
	31/07/2024 01:18:56	PA - SANTARÉM - Próx. BR-163	Parada do Veículo		Alerta de Software	0	NÃO	-2,4513	-54,7303
	31/07/2024 01:16:56	PA - SANTARÉM - Próx. BR-163	Parada do Veículo		Alerta de Software	0	NÃO	-2,4513	-54,7303
	31/07/2024 01:14:56	PA - SANTARÉM - Próx. BR-163	Parada do Veículo		Alerta de Software	0	NÃO	-2,4513	-54,7303
	31/07/2024 01:12:56	PA - SANTARÉM - Próx. BR-163	Parada do Veículo		Alerta de Software	0	NÃO	-2,4513	-54,7303
	31/07/2024 01:10:56	PA - SANTARÉM - Próx. BR-163	Parada do Veículo		Alerta de Software	0	NÃO	-2,4513	-54,7303
	31/07/2024 01:08:56	PA - SANTARÉM - Próx. BR-163	Parada do Veículo		Alerta de Software	0	NÃO	-2,4513	-54,7302
	31/07/2024 01:06:56	PA - SANTARÉM - Próx. BR-163	Parada do Veículo		Alerta de Software	0	NÃO	-2,4513	-54,7302

RELATÓRIO ANALÍTICO POR VEÍCULO


























Período: 25/07/2024 00:00:00 à 31/07/2024 10:00:00

Identificador: FYW4C38 LUIZ SC R 450 2021

Placa: FYW4C38

- Legenda:**
-  Mensagens enviadas do Veículo (Veículo -> Central)
 -  Mensagens enviadas do Veículo (Controle de Jornada Cliente)
 -  Mensagens enviadas da Central (Central -> Veículo)



Sentido:	Data e Hora:	Localização:	Mensagem:	Modo Emergência	Tipo Mensagem:	Vel. (Km/h)	Log ?	Latitude	Longitude
	31/07/2024 01:04:56	PA - SANTARÉM - Próx. BR-163	Parada do Veículo		Alerta de Software	0	NÃO	-2,4513	-54,7302
	31/07/2024 01:02:56	PA - SANTARÉM - Próx. BR-163	Parada do Veículo		Alerta de Software	0	NÃO	-2,4513	-54,7302
	31/07/2024 01:00:56	PA - SANTARÉM - Próx. BR-163	Parada do Veículo		Alerta de Software	0	NÃO	-2,4513	-54,7302
	31/07/2024 00:58:56	PA - SANTARÉM - Próx. BR-163	Parada do Veículo		Alerta de Software	0	NÃO	-2,4513	-54,7302
	31/07/2024 00:56:56	PA - SANTARÉM - Próx. BR-163	Parada do Veículo		Alerta de Software	0	NÃO	-2,4513	-54,7302
	31/07/2024 00:54:56	PA - SANTARÉM - Próx. BR-163	Parada do Veículo		Alerta de Software	0	NÃO	-2,4513	-54,7302
	31/07/2024 00:52:56	PA - SANTARÉM - Próx. BR-163	Parada do Veículo		Alerta de Software	0	NÃO	-2,4513	-54,7302
	31/07/2024 00:50:56	PA - SANTARÉM - Próx. BR-163	Parada do Veículo		Alerta de Software	0	NÃO	-2,4513	-54,7302
	31/07/2024 00:48:56	PA - SANTARÉM - Próx. BR-163	Parada do Veículo		Alerta de Software	0	NÃO	-2,4513	-54,7302
	31/07/2024 00:46:56	PA - SANTARÉM - Próx. BR-163	Parada do Veículo		Alerta de Software	0	NÃO	-2,4513	-54,7302
	31/07/2024 00:44:56	PA - SANTARÉM - Próx. BR-163	Parada do Veículo		Alerta de Software	0	NÃO	-2,4513	-54,7302
	31/07/2024 00:42:56	PA - SANTARÉM - Próx. BR-163	Parada do Veículo		Alerta de Software	0	NÃO	-2,4513	-54,7302
	31/07/2024 00:40:56	PA - SANTARÉM - Próx. BR-163	Parada do Veículo		Alerta de Software	0	NÃO	-2,4513	-54,7302
	31/07/2024 00:38:56	PA - SANTARÉM - Próx. BR-163	Parada do Veículo		Alerta de Software	0	NÃO	-2,4513	-54,7302
	31/07/2024 00:36:56	PA - SANTARÉM - Próx. BR-163	Parada do Veículo		Alerta de Software	0	NÃO	-2,4513	-54,7302
	31/07/2024 00:34:56	PA - SANTARÉM - Próx. BR-163	Parada do Veículo		Alerta de Software	0	NÃO	-2,4513	-54,7302
	31/07/2024 00:32:56	PA - SANTARÉM - Próx. BR-163	Parada do Veículo		Alerta de Software	0	NÃO	-2,4513	-54,7302
	31/07/2024 00:30:56	PA - SANTARÉM - Próx. BR-163	Parada do Veículo		Alerta de Software	0	NÃO	-2,4513	-54,7302
	31/07/2024 00:28:56	PA - SANTARÉM - Próx. BR-163	Parada do Veículo		Alerta de Software	0	NÃO	-2,4513	-54,7302
	31/07/2024 00:26:56	PA - SANTARÉM - Próx. BR-163	Parada do Veículo		Alerta de Software	0	NÃO	-2,4513	-54,7302
	31/07/2024 00:24:56	PA - SANTARÉM - Próx. BR-163	Parada do Veículo		Alerta de Software	0	NÃO	-2,4513	-54,7302
	31/07/2024 00:22:56	PA - SANTARÉM - Próx. BR-163	Parada do Veículo		Alerta de Software	0	NÃO	-2,4513	-54,7302
	31/07/2024 00:20:56	PA - SANTARÉM - Próx. BR-163	Parada do Veículo		Alerta de Software	0	NÃO	-2,4513	-54,7302
	31/07/2024 00:18:56	PA - SANTARÉM - Próx. BR-163	Parada do Veículo		Alerta de Software	0	NÃO	-2,4513	-54,7302
	31/07/2024 00:16:56	PA - SANTARÉM - Próx. BR-163	Parada do Veículo		Alerta de Software	0	NÃO	-2,4513	-54,7302
	31/07/2024 00:14:56	PA - SANTARÉM - Próx. BR-163	Parada do Veículo		Alerta de Software	0	NÃO	-2,4513	-54,7302
	31/07/2024 00:12:56	PA - SANTARÉM - Próx. BR-163	Parada do Veículo		Alerta de Software	0	NÃO	-2,4513	-54,7302
	31/07/2024 00:10:56	PA - SANTARÉM - Próx. BR-163	Parada do Veículo		Alerta de Software	0	NÃO	-2,4513	-54,7302
	31/07/2024 00:08:56	PA - SANTARÉM - Próx. BR-163	Parada do Veículo		Alerta de Software	0	NÃO	-2,4513	-54,7302
	31/07/2024 00:06:56	PA - SANTARÉM - Próx. BR-163	Parada do Veículo		Alerta de Software	0	NÃO	-2,4513	-54,7302
	31/07/2024 00:04:56	PA - SANTARÉM - Próx. BR-163	Parada do Veículo		Alerta de Software	0	NÃO	-2,4513	-54,7302
	31/07/2024 00:02:56	PA - SANTARÉM - Próx. BR-163	Parada do Veículo		Alerta de Software	0	NÃO	-2,4513	-54,7302
	31/07/2024 00:00:56	PA - SANTARÉM - Próx. BR-163	Parada do Veículo		Alerta de Software	0	NÃO	-2,4513	-54,7302
	30/07/2024 23:58:56	PA - SANTARÉM - Próx. BR-163	Parada do Veículo		Alerta de Software	0	NÃO	-2,4513	-54,7302
	30/07/2024 23:56:56	PA - SANTARÉM - Próx. BR-163	Parada do Veículo		Alerta de Software	0	NÃO	-2,4513	-54,7302
	30/07/2024 23:54:56	PA - SANTARÉM - Próx. BR-163	Parada do Veículo		Alerta de Software	0	NÃO	-2,4513	-54,7302
	30/07/2024 23:52:56	PA - SANTARÉM - Próx. BR-163	Parada do Veículo		Alerta de Software	0	NÃO	-2,4514	-54,7302

RELATÓRIO ANALÍTICO POR VEÍCULO




































Período: 25/07/2024 00:00:00 à 31/07/2024 10:00:00

Identificador: FYW4C38 LUIZ SC R 450 2021

Placa: FYW4C38

- Legenda:**
-  Mensagens enviadas do Veículo (Veículo -> Central)
 -  Mensagens enviadas do Veículo (Controle de Jornada Cliente)
 -  Mensagens enviadas da Central (Central -> Veículo)



Sentido:	Data e Hora:	Localização:	Mensagem:	Modo Emergência	Tipo Mensagem:	Vel. (Km/h)	Log ?	Latitude	Longitude
	30/07/2024 23:50:56	PA - SANTARÉM - Próx. BR-163	Parada do Veículo		Alerta de Software	0	NÃO	-2,4514	-54,7302
	30/07/2024 23:48:56	PA - SANTARÉM - Próx. BR-163	Parada do Veículo		Alerta de Software	0	NÃO	-2,4514	-54,7302
	30/07/2024 23:46:56	PA - SANTARÉM - Próx. BR-163	Parada do Veículo		Alerta de Software	0	NÃO	-2,4513	-54,7302
	30/07/2024 23:44:56	PA - SANTARÉM - Próx. BR-163	Parada do Veículo		Alerta de Software	0	NÃO	-2,4513	-54,7302
	30/07/2024 23:42:56	PA - SANTARÉM - Próx. BR-163	Parada do Veículo		Alerta de Software	0	NÃO	-2,4513	-54,7302
	30/07/2024 23:40:56	PA - SANTARÉM - Próx. BR-163	Parada do Veículo		Alerta de Software	0	NÃO	-2,4513	-54,7302
	30/07/2024 23:38:56	PA - SANTARÉM - Próx. BR-163	Parada do Veículo		Alerta de Software	0	NÃO	-2,4513	-54,7302
	30/07/2024 23:36:56	PA - SANTARÉM - Próx. BR-163	Parada do Veículo		Alerta de Software	0	NÃO	-2,4513	-54,7302
	30/07/2024 23:34:56	PA - SANTARÉM - Próx. BR-163	Parada do Veículo		Alerta de Software	0	NÃO	-2,4513	-54,7302
	30/07/2024 23:32:56	PA - SANTARÉM - Próx. BR-163	Parada do Veículo		Alerta de Software	0	NÃO	-2,4513	-54,7302
	30/07/2024 23:30:56	PA - SANTARÉM - Próx. BR-163	Parada do Veículo		Alerta de Software	0	NÃO	-2,4513	-54,7302
	30/07/2024 23:28:56	PA - SANTARÉM - Próx. BR-163	Parada do Veículo		Alerta de Software	0	NÃO	-2,4513	-54,7302
	30/07/2024 23:26:56	PA - SANTARÉM - Próx. BR-163	Parada do Veículo		Alerta de Software	0	NÃO	-2,4513	-54,7302
	30/07/2024 23:24:56	PA - SANTARÉM - Próx. BR-163	Parada do Veículo		Alerta de Software	0	NÃO	-2,4513	-54,7302
	30/07/2024 23:22:56	PA - SANTARÉM - Próx. BR-163	Parada do Veículo		Alerta de Software	0	NÃO	-2,4513	-54,7302
	30/07/2024 23:20:56	PA - SANTARÉM - Próx. BR-163	Parada do Veículo		Alerta de Software	0	NÃO	-2,4513	-54,7302
	30/07/2024 23:18:56	PA - SANTARÉM - Próx. BR-163	Parada do Veículo		Alerta de Software	0	NÃO	-2,4513	-54,7302
	30/07/2024 23:16:56	PA - SANTARÉM - Próx. BR-163	Parada do Veículo		Alerta de Software	0	NÃO	-2,4513	-54,7302
	30/07/2024 23:14:56	PA - SANTARÉM - Próx. BR-163	Parada do Veículo		Alerta de Software	0	NÃO	-2,4513	-54,7302
	30/07/2024 23:12:56	PA - SANTARÉM - Próx. BR-163	Parada do Veículo		Alerta de Software	0	NÃO	-2,4513	-54,7302
	30/07/2024 23:10:56	PA - SANTARÉM - Próx. BR-163	Parada do Veículo		Alerta de Software	0	NÃO	-2,4513	-54,7302
	30/07/2024 23:08:56	PA - SANTARÉM - Próx. BR-163	Parada do Veículo		Alerta de Software	0	NÃO	-2,4513	-54,7302
	30/07/2024 23:06:56	PA - SANTARÉM - Próx. BR-163	Parada do Veículo		Alerta de Software	0	NÃO	-2,4513	-54,7302
	30/07/2024 23:04:56	PA - SANTARÉM - Próx. BR-163	Parada do Veículo		Alerta de Software	0	NÃO	-2,4513	-54,7302
	30/07/2024 23:02:56	PA - SANTARÉM - Próx. BR-163	Parada do Veículo		Alerta de Software	0	NÃO	-2,4513	-54,7302
	30/07/2024 23:00:56	PA - SANTARÉM - Próx. BR-163	Parada do Veículo		Alerta de Software	0	NÃO	-2,4513	-54,7302
	30/07/2024 22:58:56	PA - SANTARÉM - Próx. BR-163	Parada do Veículo		Alerta de Software	0	NÃO	-2,4513	-54,7302
	30/07/2024 22:56:56	PA - SANTARÉM - Próx. BR-163	Parada do Veículo		Alerta de Software	0	NÃO	-2,4513	-54,7302
	30/07/2024 22:54:56	PA - SANTARÉM - Próx. BR-163	Parada do Veículo		Alerta de Software	0	NÃO	-2,4513	-54,7302
	30/07/2024 22:52:56	PA - SANTARÉM - Próx. BR-163	Parada do Veículo		Alerta de Software	0	NÃO	-2,4513	-54,7302
	30/07/2024 22:50:56	PA - SANTARÉM - Próx. BR-163	Parada do Veículo		Alerta de Software	0	NÃO	-2,4513	-54,7302
	30/07/2024 22:48:56	PA - SANTARÉM - Próx. BR-163	Parada do Veículo		Alerta de Software	0	NÃO	-2,4513	-54,7302
	30/07/2024 22:46:56	PA - SANTARÉM - Próx. BR-163	Parada do Veículo		Alerta de Software	0	NÃO	-2,4513	-54,7302
	30/07/2024 22:44:56	PA - SANTARÉM - Próx. BR-163	Parada do Veículo		Alerta de Software	0	NÃO	-2,4513	-54,7302
	30/07/2024 22:42:56	PA - SANTARÉM - Próx. BR-163	Parada do Veículo		Alerta de Software	0	NÃO	-2,4513	-54,7302
	30/07/2024 22:40:56	PA - SANTARÉM - Próx. BR-163	Parada do Veículo		Alerta de Software	0	NÃO	-2,4513	-54,7302
	30/07/2024 22:38:56	PA - SANTARÉM - Próx. BR-163	Parada do Veículo		Alerta de Software	0	NÃO	-2,4513	-54,7302

RELATÓRIO ANALÍTICO POR VEÍCULO





































Período: 25/07/2024 00:00:00 à 31/07/2024 10:00:00

Identificador: FYW4C38 LUIZ SC R 450 2021

Placa: FYW4C38

- Legenda:**
-  Mensagens enviadas do Veículo (Veículo -> Central)
 -  Mensagens enviadas do Veículo (Controle de Jornada Cliente)
 -  Mensagens enviadas da Central (Central -> Veículo)



Sentido:	Data e Hora:	Localização:	Mensagem:	Modo Emergência	Tipo Mensagem:	Vel. (Km/h)	Log ?	Latitude	Longitude
	30/07/2024 22:36:56	PA - SANTARÉM - Próx. BR-163	Parada do Veículo		Alerta de Software	0	NÃO	-2,4513	-54,7302
	30/07/2024 22:34:56	PA - SANTARÉM - Próx. BR-163	Parada do Veículo		Alerta de Software	0	NÃO	-2,4513	-54,7302
	30/07/2024 22:32:56	PA - SANTARÉM - Próx. BR-163	Parada do Veículo		Alerta de Software	0	NÃO	-2,4513	-54,7302
	30/07/2024 22:30:56	PA - SANTARÉM - Próx. BR-163	Parada do Veículo		Alerta de Software	0	NÃO	-2,4513	-54,7302
	30/07/2024 22:28:56	PA - SANTARÉM - Próx. BR-163	Parada do Veículo		Alerta de Software	0	NÃO	-2,4513	-54,7302
	30/07/2024 22:26:56	PA - SANTARÉM - Próx. BR-163	Parada do Veículo		Alerta de Software	0	NÃO	-2,4513	-54,7302
	30/07/2024 22:24:56	PA - SANTARÉM - Próx. BR-163	Parada do Veículo		Alerta de Software	0	NÃO	-2,4513	-54,7302
	30/07/2024 22:22:56	PA - SANTARÉM - Próx. BR-163	Parada do Veículo		Alerta de Software	0	NÃO	-2,4513	-54,7302
	30/07/2024 22:20:56	PA - SANTARÉM - Próx. BR-163	Parada do Veículo		Alerta de Software	0	NÃO	-2,4513	-54,7302
	30/07/2024 22:18:56	PA - SANTARÉM - Próx. BR-163	Parada do Veículo		Alerta de Software	0	NÃO	-2,4513	-54,7302
	30/07/2024 22:16:56	PA - SANTARÉM - Próx. BR-163	Parada do Veículo		Alerta de Software	0	NÃO	-2,4513	-54,7302
	30/07/2024 22:14:56	PA - SANTARÉM - Próx. BR-163	Parada do Veículo		Alerta de Software	0	NÃO	-2,4513	-54,7302
	30/07/2024 22:12:56	PA - SANTARÉM - Próx. BR-163	Parada do Veículo		Alerta de Software	0	NÃO	-2,4513	-54,7302
	30/07/2024 22:10:56	PA - SANTARÉM - Próx. BR-163	Parada do Veículo		Alerta de Software	0	NÃO	-2,4513	-54,7302
	30/07/2024 22:08:56	PA - SANTARÉM - Próx. BR-163	Parada do Veículo		Alerta de Software	0	NÃO	-2,4513	-54,7302
	30/07/2024 22:06:56	PA - SANTARÉM - Próx. BR-163	Parada do Veículo		Alerta de Software	0	NÃO	-2,4513	-54,7302
	30/07/2024 22:04:56	PA - SANTARÉM - Próx. BR-163	Parada do Veículo		Alerta de Software	0	NÃO	-2,4513	-54,7303
	30/07/2024 22:02:56	PA - SANTARÉM - Próx. BR-163	Parada do Veículo		Alerta de Software	0	NÃO	-2,4513	-54,7303
	30/07/2024 22:00:56	PA - SANTARÉM - Próx. BR-163	Parada do Veículo		Alerta de Software	0	NÃO	-2,4514	-54,7302
	30/07/2024 21:58:56	PA - SANTARÉM - Próx. BR-163	Parada do Veículo		Alerta de Software	0	NÃO	-2,4514	-54,7302
	30/07/2024 21:56:56	PA - SANTARÉM - Próx. BR-163	Parada do Veículo		Alerta de Software	0	NÃO	-2,4514	-54,7302
	30/07/2024 21:54:56	PA - SANTARÉM - Próx. BR-163	Parada do Veículo		Alerta de Software	0	NÃO	-2,4514	-54,7302
	30/07/2024 21:52:56	PA - SANTARÉM - Próx. BR-163	Parada do Veículo		Alerta de Software	0	NÃO	-2,4513	-54,7302
	30/07/2024 21:50:56	PA - SANTARÉM - Próx. BR-163	Parada do Veículo		Alerta de Software	0	NÃO	-2,4513	-54,7302
	30/07/2024 21:48:56	PA - SANTARÉM - Próx. BR-163	Parada do Veículo		Alerta de Software	0	NÃO	-2,4513	-54,7302
	30/07/2024 21:47:20	PA - SANTARÉM - Próx. BR-163	Porta do Motorista aberta		Evento	0	NÃO	-2,4513	-54,7302
	30/07/2024 21:47:20	PA - SANTARÉM - Próx. BR-163	Parada do Veículo		Alerta de Software	0	NÃO	-2,4513	-54,7302
	30/07/2024 21:46:56	PA - SANTARÉM - Próx. BR-163	Parada do Veículo		Alerta de Software	0	NÃO	-2,4513	-54,7302
	30/07/2024 21:46:35	PA - SANTARÉM - Próx. BR-163	Ignição desligada		Evento	0	NÃO	-2,4513	-54,7302
	30/07/2024 21:46:35	PA - SANTARÉM - Próx. BR-163	Parada do Veículo		Alerta de Software	0	NÃO	-2,4513	-54,7302
	30/07/2024 21:45:22	PA - SANTARÉM - Próx. BR-163	Parada do Veículo		Alerta de Software	0	NÃO	-2,4513	-54,7302
	30/07/2024 21:45:22	PA - SANTARÉM - Próx. BR-163	Ignição ligada		Evento	0	NÃO	-2,4513	-54,7302
	30/07/2024 21:44:56	PA - SANTARÉM - Próx. BR-163	Porta do Motorista aberta		Evento	0	NÃO	-2,4513	-54,7302
	30/07/2024 21:44:56	PA - SANTARÉM - Próx. BR-163	Parada do Veículo		Alerta de Software	0	NÃO	-2,4513	-54,7302
	30/07/2024 21:43:46	PA - SANTARÉM - Próx. BR-163	Parada do Veículo		Alerta de Software	0	NÃO	-2,4513	-54,7302
	30/07/2024 21:41:46	PA - SANTARÉM - Próx. BR-163	Parada do Veículo		Alerta de Software	0	NÃO	-2,4513	-54,7302
	30/07/2024 21:39:46	PA - SANTARÉM - Próx. BR-163	Parada do Veículo		Alerta de Software	0	NÃO	-2,4513	-54,7302

RELATÓRIO ANALÍTICO POR VEÍCULO







Período: 25/07/2024 00:00:00 à 31/07/2024 10:00:00

Identificador: FYW4C38 LUIZ SC R 450 2021

Placa: FYW4C38

- Legenda:**
-  Mensagens enviadas do Veículo (Veículo -> Central)
 -  Mensagens enviadas do Veículo (Controle de Jornada Cliente)
 -  Mensagens enviadas da Central (Central -> Veículo)



Sentido:	Data e Hora:	Localização:	Mensagem:	Modo Emergência	Tipo Mensagem:	Vel. (Km/h)	Log ?	Latitude	Longitude
	30/07/2024 21:37:46	PA - SANTARÉM - Próx. BR-163	Parada do Veículo		Alerta de Software	0	NÃO	-2,4513	-54,7302
	30/07/2024 21:35:46	PA - SANTARÉM - Próx. BR-163	Parada do Veículo		Alerta de Software	0	NÃO	-2,4513	-54,7302
	30/07/2024 21:33:46	PA - SANTARÉM - Próx. BR-163	Parada do Veículo		Alerta de Software	0	NÃO	-2,4513	-54,7302
	30/07/2024 21:31:46	PA - SANTARÉM - Próx. BR-163	Parada do Veículo		Alerta de Software	0	NÃO	-2,4513	-54,7303
	30/07/2024 21:29:46	PA - SANTARÉM - Próx. BR-163	Parada do Veículo		Alerta de Software	0	NÃO	-2,4513	-54,7303
	30/07/2024 21:27:46	PA - SANTARÉM - Próx. BR-163	Parada do Veículo		Alerta de Software	0	NÃO	-2,4513	-54,7303
	30/07/2024 21:25:46	PA - SANTARÉM - Próx. BR-163	Parada do Veículo		Alerta de Software	0	NÃO	-2,4513	-54,7303
	30/07/2024 21:23:46	PA - SANTARÉM - Próx. BR-163	Parada do Veículo		Alerta de Software	0	NÃO	-2,4513	-54,7303
	30/07/2024 21:21:46	PA - SANTARÉM - Próx. BR-163	Parada do Veículo		Alerta de Software	0	NÃO	-2,4513	-54,7303
	30/07/2024 21:19:46	PA - SANTARÉM - Próx. BR-163	Parada do Veículo		Alerta de Software	0	NÃO	-2,4513	-54,7303
	30/07/2024 21:17:46	PA - SANTARÉM - Próx. BR-163	Parada do Veículo		Alerta de Software	0	NÃO	-2,4513	-54,7303
	30/07/2024 21:15:46	PA - SANTARÉM - Próx. BR-163	Parada do Veículo		Alerta de Software	0	NÃO	-2,4513	-54,7302
	30/07/2024 21:13:46	PA - SANTARÉM - Próx. BR-163	Parada do Veículo		Alerta de Software	0	NÃO	-2,4513	-54,7302
	30/07/2024 21:11:46	PA - SANTARÉM - Próx. BR-163	Parada do Veículo		Alerta de Software	0	NÃO	-2,4513	-54,7302
	30/07/2024 21:09:46	PA - SANTARÉM - Próx. BR-163	Porta do Motorista aberta		Status	0	NÃO	-2,4514	-54,7302
	30/07/2024 21:09:46	PA - SANTARÉM - Próx. BR-163	Parada do Veículo		Alerta de Software	0	NÃO	-2,4514	-54,7302
	30/07/2024 21:07:46	PA - SANTARÉM - Próx. BR-163	Porta do Motorista aberta		Evento	0	NÃO	-2,4514	-54,7302
	30/07/2024 21:07:46	PA - SANTARÉM - Próx. BR-163	Parada do Veículo		Alerta de Software	0	NÃO	-2,4514	-54,7302
	30/07/2024 21:07:41	PA - SANTARÉM - Próx. BR-163	Parada do Veículo		Alerta de Software	0	NÃO	-2,4514	-54,7302
	30/07/2024 21:05:41	PA - SANTARÉM - Próx. BR-163	Porta do Carona aberta		Evento	0	NÃO	-2,4514	-54,7302
	30/07/2024 21:05:41	PA - SANTARÉM - Próx. BR-163	Parada do Veículo		Alerta de Software	0	NÃO	-2,4514	-54,7302
	30/07/2024 21:05:21	PA - SANTARÉM - Próx. BR-163	Parada do Veículo		Alerta de Software	0	NÃO	-2,4514	-54,7302
	30/07/2024 21:05:21	PA - SANTARÉM - Próx. BR-163	Porta do Motorista aberta		Status	0	NÃO	-2,4514	-54,7302
	30/07/2024 21:03:21	PA - SANTARÉM - Próx. BR-163	Porta do Motorista aberta		Status	0	NÃO	-2,4514	-54,7302
	30/07/2024 21:03:21	PA - SANTARÉM - Próx. BR-163	Parada do Veículo		Alerta de Software	0	NÃO	-2,4514	-54,7302
	30/07/2024 21:02:31	PA - SANTARÉM - Próx. BR-163	Porta do Motorista aberta		Evento	0	NÃO	-2,4514	-54,7302
	30/07/2024 21:02:31	PA - SANTARÉM - Próx. BR-163	Parada do Veículo		Alerta de Software	0	NÃO	-2,4514	-54,7302
	30/07/2024 21:02:28	PA - SANTARÉM - Próx. BR-163	Ignição desligada		Evento	0	NÃO	-2,4514	-54,7302
	30/07/2024 21:01:21	PA - SANTARÉM - Próx. BR-163	Ignição ligada		Status	1	NÃO	-2,4511	-54,7301
	30/07/2024 20:59:41	PA - SANTARÉM - Próx. BR-163	Parada do Veículo		Alerta de Software	0	NÃO	-2,4511	-54,7303
	30/07/2024 20:59:41	PA - SANTARÉM - Próx. BR-163	Ignição ligada		Evento	0	NÃO	-2,4511	-54,7303
	30/07/2024 20:59:21	PA - SANTARÉM - Próx. BR-163	Porta do Motorista aberta		Evento	0	NÃO	-2,4512	-54,7303
	30/07/2024 20:59:21	PA - SANTARÉM - Próx. BR-163	Parada do Veículo		Alerta de Software	0	NÃO	-2,4512	-54,7303
	30/07/2024 20:59:20	PA - SANTARÉM - Próx. BR-163	Parada do Veículo		Alerta de Software	0	NÃO	-2,4512	-54,7303
	30/07/2024 20:57:20	PA - SANTARÉM - Próx. BR-163	Parada do Veículo		Alerta de Software	0	NÃO	-2,4512	-54,7303
	30/07/2024 20:55:20	PA - SANTARÉM - Próx. BR-163	Parada do Veículo		Alerta de Software	0	NÃO	-2,4512	-54,7302
	30/07/2024 20:53:20	PA - SANTARÉM - Próx. BR-163	Parada do Veículo		Alerta de Software	0	NÃO	-2,4512	-54,7302

RELATÓRIO ANALÍTICO POR VEÍCULO































Período: 25/07/2024 00:00:00 à 31/07/2024 10:00:00

Identificador: FYW4C38 LUIZ SC R 450 2021

Placa: FYW4C38

- Legenda:**
-  Mensagens enviadas do Veículo (Veículo -> Central)
 -  Mensagens enviadas do Veículo (Controle de Jornada Cliente)
 -  Mensagens enviadas da Central (Central -> Veículo)



Sentido:	Data e Hora:	Localização:	Mensagem:	Modo Emergência	Tipo Mensagem:	Vel. (Km/h)	Log ?	Latitude	Longitude
	30/07/2024 20:51:20	PA - SANTARÉM - Próx. BR-163	Parada do Veículo		Alerta de Software	0	NÃO	-2,4512	-54,7302
	30/07/2024 20:49:20	PA - SANTARÉM - Próx. BR-163	Parada do Veículo		Alerta de Software	0	NÃO	-2,4512	-54,7302
	30/07/2024 20:47:20	PA - SANTARÉM - Próx. BR-163	Parada do Veículo		Alerta de Software	0	NÃO	-2,4512	-54,7302
	30/07/2024 20:45:20	PA - SANTARÉM - Próx. BR-163	Parada do Veículo		Alerta de Software	0	NÃO	-2,4512	-54,7302
	30/07/2024 20:43:20	PA - SANTARÉM - Próx. BR-163	Parada do Veículo		Alerta de Software	0	NÃO	-2,4512	-54,7302
	30/07/2024 20:41:20	PA - SANTARÉM - Próx. BR-163	Parada do Veículo		Alerta de Software	0	NÃO	-2,4512	-54,7302
	30/07/2024 20:39:20	PA - SANTARÉM - Próx. BR-163	Parada do Veículo		Alerta de Software	0	NÃO	-2,4512	-54,7302
	30/07/2024 20:37:20	PA - SANTARÉM - Próx. BR-163	Parada do Veículo		Alerta de Software	0	NÃO	-2,4512	-54,7303
	30/07/2024 20:35:20	PA - SANTARÉM - Próx. BR-163	Parada do Veículo		Alerta de Software	0	NÃO	-2,4512	-54,7303
	30/07/2024 20:33:20	PA - SANTARÉM - Próx. BR-163	Parada do Veículo		Alerta de Software	0	NÃO	-2,4512	-54,7303
	30/07/2024 20:31:20	PA - SANTARÉM - Próx. BR-163	Parada do Veículo		Alerta de Software	0	NÃO	-2,4512	-54,7303
	30/07/2024 20:29:19	PA - SANTARÉM - Próx. BR-163	Parada do Veículo		Alerta de Software	0	NÃO	-2,4512	-54,7303
	30/07/2024 20:27:19	PA - SANTARÉM - Próx. BR-163	Parada do Veículo		Alerta de Software	0	NÃO	-2,4512	-54,7303
	30/07/2024 20:27:19	PA - SANTARÉM - Próx. BR-163	Entrada em Área de Controle 'SANTAREM - RAO 115KM'		Alerta de Software	0	NÃO	-2,4512	-54,7303
	30/07/2024 20:25:19	PA - SANTARÉM - Próx. BR-163	Parada do Veículo		Alerta de Software	0	NÃO	-2,4512	-54,7303
	30/07/2024 20:23:19	PA - SANTARÉM - Próx. BR-163	Parada do Veículo		Alerta de Software	0	NÃO	-2,4512	-54,7303
	30/07/2024 20:21:19	PA - SANTARÉM - Próx. BR-163	Parada do Veículo		Alerta de Software	0	NÃO	-2,4512	-54,7303
	30/07/2024 20:19:19	PA - SANTARÉM - Próx. BR-163	Parada do Veículo		Alerta de Software	0	NÃO	-2,4512	-54,7302
	30/07/2024 20:17:19	PA - SANTARÉM - Próx. BR-163	Parada do Veículo		Alerta de Software	0	NÃO	-2,4512	-54,7302
	30/07/2024 20:15:19	PA - SANTARÉM - Próx. BR-163	Parada do Veículo		Alerta de Software	0	NÃO	-2,4512	-54,7302
	30/07/2024 20:13:19	PA - SANTARÉM - Próx. BR-163	Parada do Veículo		Alerta de Software	0	NÃO	-2,4512	-54,7302
	30/07/2024 20:11:19	PA - SANTARÉM - Próx. BR-163	Parada do Veículo		Alerta de Software	0	NÃO	-2,4512	-54,7302
	30/07/2024 20:09:19	PA - SANTARÉM - Próx. BR-163	Parada do Veículo		Alerta de Software	0	NÃO	-2,4512	-54,7302
	30/07/2024 20:07:19	PA - SANTARÉM - Próx. BR-163	Parada do Veículo		Alerta de Software	0	NÃO	-2,4512	-54,7303
	30/07/2024 20:05:19	PA - SANTARÉM - Próx. BR-163	Parada do Veículo		Alerta de Software	0	NÃO	-2,4512	-54,7303
	30/07/2024 20:03:19	PA - SANTARÉM - Próx. BR-163	Parada do Veículo		Alerta de Software	0	NÃO	-2,4512	-54,7303
	30/07/2024 20:01:19	PA - SANTARÉM - Próx. BR-163	Parada do Veículo		Alerta de Software	0	NÃO	-2,4512	-54,7303
	30/07/2024 19:59:19	PA - SANTARÉM - Próx. BR-163	Parada do Veículo		Alerta de Software	0	NÃO	-2,4512	-54,7303
	30/07/2024 19:57:19	PA - SANTARÉM - Próx. BR-163	Parada do Veículo		Alerta de Software	0	NÃO	-2,4512	-54,7303
	30/07/2024 19:55:19	PA - SANTARÉM - Próx. BR-163	Parada do Veículo		Alerta de Software	0	NÃO	-2,4512	-54,7303
	30/07/2024 19:53:19	PA - SANTARÉM - Próx. BR-163	Parada do Veículo		Alerta de Software	0	NÃO	-2,4512	-54,7303
	30/07/2024 19:51:19	PA - SANTARÉM - Próx. BR-163	Parada do Veículo		Alerta de Software	0	NÃO	-2,4512	-54,7303
	30/07/2024 19:49:19	PA - SANTARÉM - Próx. BR-163	Parada do Veículo		Alerta de Software	0	NÃO	-2,4512	-54,7302
	30/07/2024 19:47:19	PA - SANTARÉM - Próx. BR-163	Parada do Veículo		Alerta de Software	0	NÃO	-2,4512	-54,7302
	30/07/2024 19:45:19	PA - SANTARÉM - Próx. BR-163	Parada do Veículo		Alerta de Software	0	NÃO	-2,4512	-54,7302
	30/07/2024 19:43:19	PA - SANTARÉM - Próx. BR-163	Parada do Veículo		Alerta de Software	0	NÃO	-2,4512	-54,7302
	30/07/2024 19:41:19	PA - SANTARÉM - Próx. BR-163	Parada do Veículo		Alerta de Software	0	NÃO	-2,4512	-54,7302

RELATÓRIO ANALÍTICO POR VEÍCULO




































Período: 25/07/2024 00:00:00 à 31/07/2024 10:00:00

Identificador: FYW4C38 LUIZ SC R 450 2021

Placa: FYW4C38

- Legenda:**
-  Mensagens enviadas do Veículo (Veículo -> Central)
 -  Mensagens enviadas do Veículo (Controle de Jornada Cliente)
 -  Mensagens enviadas da Central (Central -> Veículo)



Sentido:	Data e Hora:	Localização:	Mensagem:	Modo Emergência	Tipo Mensagem:	Vel. (Km/h)	Log ?	Latitude	Longitude
	30/07/2024 19:39:19	PA - SANTARÉM - Próx. BR-163	Parada do Veículo		Alerta de Software	0	NÃO	-2,4512	-54,7302
	30/07/2024 19:37:19	PA - SANTARÉM - Próx. BR-163	Parada do Veículo		Alerta de Software	0	NÃO	-2,4512	-54,7303
	30/07/2024 19:35:19	PA - SANTARÉM - Próx. BR-163	Parada do Veículo		Alerta de Software	0	NÃO	-2,4512	-54,7303
	30/07/2024 19:33:19	PA - SANTARÉM - Próx. BR-163	Parada do Veículo		Alerta de Software	0	NÃO	-2,4512	-54,7303
	30/07/2024 19:31:19	PA - SANTARÉM - Próx. BR-163	Parada do Veículo		Alerta de Software	0	NÃO	-2,4512	-54,7303
	30/07/2024 19:29:19	PA - SANTARÉM - Próx. BR-163	Parada do Veículo		Alerta de Software	0	NÃO	-2,4512	-54,7303
	30/07/2024 19:27:19	PA - SANTARÉM - Próx. BR-163	Parada do Veículo		Alerta de Software	0	NÃO	-2,4512	-54,7303
	30/07/2024 19:25:19	PA - SANTARÉM - Próx. BR-163	Parada do Veículo		Alerta de Software	0	NÃO	-2,4512	-54,7303
	30/07/2024 19:23:19	PA - SANTARÉM - Próx. BR-163	Parada do Veículo		Alerta de Software	0	NÃO	-2,4512	-54,7303
	30/07/2024 19:21:19	PA - SANTARÉM - Próx. BR-163	Parada do Veículo		Alerta de Software	0	NÃO	-2,4512	-54,7303
	30/07/2024 19:19:19	PA - SANTARÉM - Próx. BR-163	Parada do Veículo		Alerta de Software	0	NÃO	-2,4512	-54,7303
	30/07/2024 19:17:19	PA - SANTARÉM - Próx. BR-163	Parada do Veículo		Alerta de Software	0	NÃO	-2,4512	-54,7303
	30/07/2024 19:15:19	PA - SANTARÉM - Próx. BR-163	Parada do Veículo		Alerta de Software	0	NÃO	-2,4512	-54,7303
	30/07/2024 19:13:19	PA - SANTARÉM - Próx. BR-163	Parada do Veículo		Alerta de Software	0	NÃO	-2,4512	-54,7303
	30/07/2024 19:11:19	PA - SANTARÉM - Próx. BR-163	Parada do Veículo		Alerta de Software	0	NÃO	-2,4512	-54,7303
	30/07/2024 19:09:19	PA - SANTARÉM - Próx. BR-163	Parada do Veículo		Alerta de Software	0	NÃO	-2,4512	-54,7303
	30/07/2024 19:07:19	PA - SANTARÉM - Próx. BR-163	Parada do Veículo		Alerta de Software	0	NÃO	-2,4512	-54,7303
	30/07/2024 19:05:19	PA - SANTARÉM - Próx. BR-163	Parada do Veículo		Alerta de Software	0	NÃO	-2,4512	-54,7303
	30/07/2024 19:03:19	PA - SANTARÉM - Próx. BR-163	Parada do Veículo		Alerta de Software	0	NÃO	-2,4512	-54,7303
	30/07/2024 19:01:19	PA - SANTARÉM - Próx. BR-163	Parada do Veículo		Alerta de Software	0	NÃO	-2,4512	-54,7303
	30/07/2024 18:59:19	PA - SANTARÉM - Próx. BR-163	Parada do Veículo		Alerta de Software	0	NÃO	-2,4512	-54,7303
	30/07/2024 18:57:19	PA - SANTARÉM - Próx. BR-163	Parada do Veículo		Alerta de Software	0	NÃO	-2,4512	-54,7303
	30/07/2024 18:55:19	PA - SANTARÉM - Próx. BR-163	Parada do Veículo		Alerta de Software	0	NÃO	-2,4512	-54,7303
	30/07/2024 18:53:19	PA - SANTARÉM - Próx. BR-163	Parada do Veículo		Alerta de Software	0	NÃO	-2,4512	-54,7303
	30/07/2024 18:51:19	PA - SANTARÉM - Próx. BR-163	Parada do Veículo		Alerta de Software	0	NÃO	-2,4512	-54,7303
	30/07/2024 18:49:19	PA - SANTARÉM - Próx. BR-163	Parada do Veículo		Alerta de Software	0	NÃO	-2,4512	-54,7303
	30/07/2024 18:47:19	PA - SANTARÉM - Próx. BR-163	Parada do Veículo		Alerta de Software	0	NÃO	-2,4512	-54,7303
	30/07/2024 18:45:19	PA - SANTARÉM - Próx. BR-163	Parada do Veículo		Alerta de Software	0	NÃO	-2,4512	-54,7303
	30/07/2024 18:43:19	PA - SANTARÉM - Próx. BR-163	Parada do Veículo		Alerta de Software	0	NÃO	-2,4512	-54,7303
	30/07/2024 18:41:31	PA - SANTARÉM - Próx. BR-163	45 JORNADA FIM DE JORNADA 45 JORNADA FIM DE JORNADA ID MOTORISTA:		Macro		NÃO	-2,4512	-54,7303
	30/07/2024 18:41:19	PA - SANTARÉM - Próx. BR-163	Parada do Veículo		Alerta de Software	0	NÃO	-2,4512	-54,7303
	30/07/2024 18:40:25	PA - SANTARÉM - Próx. BR-163	25 INICIO DE DESCARREGAMENTO 25 INICIO DE DESCARREGAMENTO ID MOTORISTA:		Macro		NÃO	-2,4512	-54,7303
	30/07/2024 18:39:27	PA - SANTARÉM - Próx. BR-163	16 FIM DE VIAGEM 16 FIM DE VIAGEM ID MOTORISTA:		Macro		NÃO	-2,4512	-54,7303
	30/07/2024 18:39:19	PA - SANTARÉM - Próx. BR-163	Parada do Veículo		Alerta de Software	0	NÃO	-2,4512	-54,7303
	30/07/2024 18:39:02	PA - SANTARÉM - Próx. BR-163	Ignição desligada		Evento	0	NÃO	-2,4512	-54,7303

RELATÓRIO ANALÍTICO POR VEÍCULO

Período: 25/07/2024 00:00:00 à 31/07/2024 10:00:00

Identificador: FYW4C38 LUIZ SC R 450 2021

Placa: FYW4C38

Legenda:

Mensagens enviadas do Veículo (Veículo -> Central)

Mensagens enviadas do Veículo (Controle de Jornada Cliente)

Mensagens enviadas da Central (Central -> Veículo)



Sentido:	Data e Hora:	Localização:	Mensagem:	Modo Emergência	Tipo Mensagem:	Vel. (Km/h)	Log ?	Latitude	Longitude
	30/07/2024 18:39:02	PA - SANTARÉM - Próx. BR-163	Parada do Veículo		Alerta de Software	0	NÃO	-2,4512	-54,7303
	30/07/2024 18:38:23	PA - SANTARÉM - Próx. BR-163	13 CHEGADA NO CLIENTE 13 CHEGADA NO CLIENTE LOCAL: PREVISAO DE DESCARGA DATA: HORA: ID MOTORISTA:		Macro		NÃO	-2,4512	-54,7303
	30/07/2024 18:37:19	PA - SANTARÉM - Próx. BR-163	Ignição ligada		Status	0	NÃO	-2,4512	-54,7303
	30/07/2024 18:37:19	PA - SANTARÉM - Próx. BR-163	Parada do Veículo		Alerta de Software	0	NÃO	-2,4512	-54,7303
	30/07/2024 18:35:19	PA - SANTARÉM - Próx. BR-163	Ignição ligada		Status	10	NÃO	-2,4512	-54,7303
	30/07/2024 18:33:19	PA - SANTARÉM - Avenida Cuiabá	Ignição ligada		Status	17	NÃO	-2,4442	-54,7309
	30/07/2024 18:31:19	PA - SANTARÉM - BR-163	Ignição ligada		Status	33	NÃO	-2,4534	-54,7291
	30/07/2024 18:29:19	PA - SANTARÉM - Próx. BR-163	Ignição ligada		Status	61	NÃO	-2,4603	-54,7276
	30/07/2024 18:27:19	PA - SANTARÉM - Próx. BR-163	Ignição ligada		Status	0	NÃO	-2,4671	-54,7280
	30/07/2024 18:27:19	PA - SANTARÉM - Próx. BR-163	Parada do Veículo		Alerta de Software	0	NÃO	-2,4671	-54,7280
	30/07/2024 18:25:19	PA - SANTARÉM - BR-163	Ignição ligada		Status	47	NÃO	-2,4731	-54,7294
	30/07/2024 18:23:19	PA - SANTARÉM - BR-163	Ignição ligada		Status	37	NÃO	-2,4855	-54,7322
	30/07/2024 18:22:06	PA - SANTARÉM - BR-163			Posição Normal	42	NÃO	-2,4924	-54,7350
	30/07/2024 18:21:19	PA - SANTARÉM - BR-163	Ignição ligada		Status	53	NÃO	-2,4971	-54,7351
	30/07/2024 18:19:19	PA - SANTARÉM - BR-163	Ignição ligada		Status	11	NÃO	-2,5046	-54,7271
	30/07/2024 18:17:19	PA - SANTARÉM - BR-163	Ignição ligada		Status	59	NÃO	-2,5124	-54,7238
	30/07/2024 18:15:18	PA - SANTARÉM - BR-163	Ignição ligada		Status	54	NÃO	-2,5297	-54,7227
	30/07/2024 18:13:18	PA - SANTARÉM - BR-163	Ignição ligada		Status	58	NÃO	-2,5474	-54,7228
	30/07/2024 18:11:18	PA - SANTARÉM - BR-163	Ignição ligada		Status	60	NÃO	-2,5642	-54,7216
	30/07/2024 18:10:29	PA - SANTARÉM - BR-163			Posição Normal	55	NÃO	-2,5710	-54,7212
	30/07/2024 18:09:18	PA - SANTARÉM - BR-163	Ignição ligada		Status	54	NÃO	-2,5809	-54,7206
	30/07/2024 18:07:18	PA - MOJÚÍ DOS CAMPOS - Próx. BR-163	Ignição ligada		Status	30	NÃO	-2,5987	-54,7193
	30/07/2024 18:07:18	PA - SANTARÉM - BR-163	Ignição ligada		Status	30	NÃO	-2,5988	-54,7195
	30/07/2024 18:04:18	PA - SANTARÉM - BR-163	Ignição ligada		Status	56	SIM	-2,6088	-54,7223
	30/07/2024 18:02:18	PA - SANTARÉM - BR-163	Entrada em Área de Controle 'SANTAREM - RAI0 115KM'		Alerta de Software	70	NÃO	-2,6225	-54,7352
	30/07/2024 18:02:18	PA - SANTARÉM - BR-163	Ignição ligada		Status	70	NÃO	-2,6225	-54,7352
	30/07/2024 18:02:18	PA - SANTARÉM - BR-163	Ignição ligada		Status	70	SIM	-2,6225	-54,7353
	30/07/2024 17:59:18	PA - SANTARÉM - BR-163	Ignição ligada		Status	60	SIM	-2,6354	-54,7508
	30/07/2024 17:57:18	PA - SANTARÉM - BR-163	Ignição ligada		Status	53	NÃO	-2,6410	-54,7757
	30/07/2024 17:57:18	PA - SANTARÉM - BR-163	Entrada em Área de Controle 'SANTAREM - RAI0 115KM'		Alerta de Software	53	NÃO	-2,6410	-54,7757
	30/07/2024 17:57:18	PA - SANTARÉM - BR-163	Ignição ligada		Status	53	SIM	-2,6410	-54,7757
	30/07/2024 17:54:18	PA - SANTARÉM - BR-163	Ignição ligada		Status	54	SIM	-2,6440	-54,7883
	30/07/2024 17:52:18	PA - SANTARÉM - BR-163	Ignição ligada		Status	69	NÃO	-2,6507	-54,8180
	30/07/2024 17:52:18	PA - SANTARÉM - BR-163	Ignição ligada		Status	69	SIM	-2,6507	-54,8180

RELATÓRIO ANALÍTICO POR VEÍCULO

Período: 25/07/2024 00:00:00 à 31/07/2024 10:00:00

Identificador: FYW4C38 LUIZ SC R 450 2021

Placa: FYW4C38

Legenda:

Mensagens enviadas do Veículo (Veículo -> Central)

Mensagens enviadas do Veículo (Controle de Jornada Cliente)

Mensagens enviadas da Central (Central -> Veículo)



Sentido:	Data e Hora:	Localização:	Mensagem:	Modo Emergência	Tipo Mensagem:	Vel. (Km/h)	Log ?	Latitude	Longitude
	30/07/2024 17:49:18	PA - BELTERRA - BR-163	Ignição ligada		Status	72	SIM	-2,6596	-54,8356
	30/07/2024 17:47:18	PA - BELTERRA - BR-163	Ignição ligada		Status	72	NÃO	-2,6810	-54,8547
	30/07/2024 17:47:18	PA - BELTERRA - BR-163	Ignição ligada		Status	72	SIM	-2,6811	-54,8548
	30/07/2024 17:44:18	PA - BELTERRA - BR-163	Ignição ligada		Status	72	SIM	-2,6900	-54,8735
	30/07/2024 17:42:35	PA - BELTERRA - BR-163			Posição Normal	72	NÃO	-2,7003	-54,8881
	30/07/2024 17:42:18	PA - BELTERRA - BR-163	Ignição ligada		Status	69	NÃO	-2,7088	-54,8987
	30/07/2024 17:42:18	PA - BELTERRA - BR-163	Ignição ligada		Status	69	SIM	-2,7089	-54,8987
	30/07/2024 17:39:18	PA - BELTERRA - BR-163	Ignição ligada		Status	76	SIM	-2,7301	-54,9002
	30/07/2024 17:37:18	PA - BELTERRA - Próx. BR-163	Ignição ligada		Status	72	NÃO	-2,7622	-54,8998
	30/07/2024 17:37:18	PA - BELTERRA - BR-163	Ignição ligada		Status	72	SIM	-2,7622	-54,8999
	30/07/2024 17:34:18	PA - BELTERRA - BR-163	Ignição ligada		Status	71	SIM	-2,7836	-54,8999
	30/07/2024 17:32:18	PA - BELTERRA - BR-163	Ignição ligada		Status	74	NÃO	-2,8148	-54,9002
	30/07/2024 17:32:18	PA - BELTERRA - BR-163	Ignição ligada		Status	74	SIM	-2,8149	-54,9002
	30/07/2024 17:29:18	PA - BELTERRA - BR-163	Ignição ligada		Status	73	SIM	-2,8357	-54,9006
	30/07/2024 17:27:18	PA - BELTERRA - BR-163	Ignição ligada		Status	71	NÃO	-2,8652	-54,9040
	30/07/2024 17:27:18	PA - BELTERRA - BR-163	Ignição ligada		Status	71	SIM	-2,8653	-54,9042
	30/07/2024 17:24:18	PA - BELTERRA - BR-163	Ignição ligada		Status	70	SIM	-2,8803	-54,9186
	30/07/2024 17:22:18	PA - BELTERRA - BR-163	Ignição ligada		Status	50	NÃO	-2,9072	-54,9245
	30/07/2024 17:22:18	PA - BELTERRA - BR-163	Ignição ligada		Status	50	SIM	-2,9072	-54,9246
	30/07/2024 17:19:18	PA - BELTERRA - BR-163	Ignição ligada		Status	78	SIM	-2,9264	-54,9260
	30/07/2024 17:17:18	PA - BELTERRA - Próx. BR-163	Ignição ligada		Status	69	NÃO	-2,9558	-54,9323
	30/07/2024 17:17:18	PA - BELTERRA - BR-163	Ignição ligada		Status	69	SIM	-2,9558	-54,9324
	30/07/2024 17:14:18	PA - BELTERRA - BR-163	Ignição ligada		Status	77	SIM	-2,9776	-54,9333
	30/07/2024 17:12:18	PA - BELTERRA - BR-163	Ignição ligada		Status	31	NÃO	-3,0050	-54,9307
	30/07/2024 17:12:18	PA - BELTERRA - BR-163	Ignição ligada		Status	31	SIM	-3,0051	-54,9307
	30/07/2024 17:09:18	PA - BELTERRA - BR-163	Ignição ligada		Status	49	SIM	-3,0235	-54,9290
	30/07/2024 17:07:18	PA - BELTERRA - BR-163	Ignição ligada		Status	68	NÃO	-3,0492	-54,9267
	30/07/2024 17:07:18	PA - BELTERRA - BR-163	Ignição ligada		Status	68	SIM	-3,0492	-54,9267
	30/07/2024 17:04:18	PA - BELTERRA - BR-163	Ignição ligada		Status	56	SIM	-3,0700	-54,9248
	30/07/2024 17:02:18	PA - BELTERRA - BR-163	Ignição ligada		Status	75	NÃO	-3,0970	-54,9282
	30/07/2024 17:02:18	PA - BELTERRA - BR-163	Ignição ligada		Status	75	SIM	-3,0970	-54,9282
	30/07/2024 16:59:18	PA - BELTERRA - BR-163	Ignição ligada		Status	25	SIM	-3,1139	-54,9333
	30/07/2024 16:57:18	PA - BELTERRA - Próx. BR-163	Ignição ligada		Status	75	NÃO	-3,1352	-54,9397
	30/07/2024 16:57:18	PA - BELTERRA - BR-163	Ignição ligada		Status	75	SIM	-3,1353	-54,9398
	30/07/2024 16:54:18	PA - BELTERRA - BR-163	Ignição ligada		Status	63	SIM	-3,1549	-54,9458
	30/07/2024 16:52:18	PA - BELTERRA - Próx. BR-163	Ignição ligada		Status	57	NÃO	-3,1832	-54,9543
	30/07/2024 16:52:18	PA - BELTERRA - BR-163	Ignição ligada		Status	57	SIM	-3,1832	-54,9544

RELATÓRIO ANALÍTICO POR VEÍCULO






































Período: 25/07/2024 00:00:00 à 31/07/2024 10:00:00

Identificador: FYW4C38 LUIZ SC R 450 2021

Placa: FYW4C38

- Legenda:**
-  Mensagens enviadas do Veículo (Veículo -> Central)
 -  Mensagens enviadas do Veículo (Controle de Jornada Cliente)
 -  Mensagens enviadas da Central (Central -> Veículo)



Sentido:	Data e Hora:	Localização:	Mensagem:	Modo Emergência	Tipo Mensagem:	Vel. (Km/h)	Log ?	Latitude	Longitude
	30/07/2024 16:49:18	PA - BELTERRA - BR-163	Ignição ligada		Status	74	SIM	-3,2023	-54,9550
	30/07/2024 16:47:18	PA - BELTERRA - BR-163	Ignição ligada		Status	29	NÃO	-3,2292	-54,9485
	30/07/2024 16:47:18	PA - BELTERRA - BR-163	Ignição ligada		Status	29	SIM	-3,2292	-54,9485
	30/07/2024 16:44:18	PA - BELTERRA - BR-163	Ignição ligada		Status	59	SIM	-3,2439	-54,9450
	30/07/2024 16:42:18	PA - BELTERRA - BR-163	Ignição ligada		Status	69	NÃO	-3,2715	-54,9430
	30/07/2024 16:42:18	PA - BELTERRA - BR-163	Ignição ligada		Status	69	SIM	-3,2716	-54,9430
	30/07/2024 16:39:18	PA - BELTERRA - BR-163	Ignição ligada		Status	52	SIM	-3,2879	-54,9395
	30/07/2024 16:37:18	PA - BELTERRA - BR-163	Ignição ligada		Status	71	NÃO	-3,3192	-54,9327
	30/07/2024 16:37:18	PA - BELTERRA - BR-163	Ignição ligada		Status	71	SIM	-3,3192	-54,9327
	30/07/2024 16:34:18	PA - BELTERRA - BR-163	Ignição ligada		Status	71	SIM	-3,3390	-54,9285
	30/07/2024 16:32:18	PA - BELTERRA - BR-163	Ignição ligada		Status	72	NÃO	-3,3692	-54,9207
	30/07/2024 16:32:18	PA - BELTERRA - BR-163	Entrada em Área de Controle 'SANTAREM - RAO 115KM'		Alerta de Software	72	NÃO	-3,3692	-54,9207
	30/07/2024 16:32:18	PA - BELTERRA - BR-163	Ignição ligada		Status	72	SIM	-3,3692	-54,9207
	30/07/2024 16:29:18	PA - BELTERRA - BR-163	Ignição ligada		Status	48	SIM	-3,3750	-54,9103
	30/07/2024 16:27:18	PA - BELTERRA - BR-163	Entrada em Área de Controle 'SANTAREM - RAO 115KM'		Alerta de Software	72	NÃO	-3,3968	-54,9113
	30/07/2024 16:27:18	PA - BELTERRA - BR-163	Ignição ligada		Status	72	NÃO	-3,3968	-54,9113
	30/07/2024 16:27:18	PA - BELTERRA - BR-163	Ignição ligada		Status	72	SIM	-3,3969	-54,9114
	30/07/2024 16:24:18	PA - BELTERRA - BR-163	Ignição ligada		Status	29	SIM	-3,4112	-54,9137
	30/07/2024 16:22:18	PA - BELTERRA - Próx. BR-163	Ignição ligada		Status	73	NÃO	-3,4273	-54,9090
	30/07/2024 16:22:18	PA - BELTERRA - Próx. BR-163	Entrada em Área de Controle 'SANTAREM - RAO 115KM'		Alerta de Software	73	NÃO	-3,4273	-54,9090
	30/07/2024 16:22:18	PA - BELTERRA - BR-163	Ignição ligada		Status	73	SIM	-3,4274	-54,9091
	30/07/2024 16:19:18	PA - BELTERRA - BR-163	Ignição ligada		Status	73	SIM	-3,4453	-54,9028
	30/07/2024 16:17:18	PA - BELTERRA - Próx. BR-163	Ignição ligada		Status	73	NÃO	-3,4738	-54,8888
	30/07/2024 16:17:18	PA - BELTERRA - BR-163	Ignição ligada		Status	73	SIM	-3,4739	-54,8890
	30/07/2024 16:14:18	PA - BELTERRA - BR-163	Ignição ligada		Status	55	SIM	-3,4937	-54,8868
	30/07/2024 16:12:18	PA - BELTERRA - Próx. BR-163	Ignição ligada		Status	59	NÃO	-3,5167	-54,8722
	30/07/2024 16:12:18	PA - BELTERRA - BR-163	Ignição ligada		Status	59	SIM	-3,5168	-54,8723
	30/07/2024 16:09:18	PA - BELTERRA - BR-163	Ignição ligada		Status	61	SIM	-3,5362	-54,8705
	30/07/2024 16:07:18	PA - PLACAS - Próx. BR-163	Ignição ligada		Status	78	NÃO	-3,5633	-54,8668
	30/07/2024 16:07:18	PA - PLACAS - BR-163	Ignição ligada		Status	78	SIM	-3,5634	-54,8670
	30/07/2024 16:04:18	PA - PLACAS - BR-163	Ignição ligada		Status	71	SIM	-3,5758	-54,8516
	30/07/2024 16:02:18	PA - PLACAS - BR-163	Ignição ligada		Status	73	NÃO	-3,5990	-54,8367
	30/07/2024 16:02:18	PA - PLACAS - BR-163	Ignição ligada		Status	73	SIM	-3,5991	-54,8367
	30/07/2024 15:59:18	PA - PLACAS - BR-163	Ignição ligada		Status	72	SIM	-3,6194	-54,8437
	30/07/2024 15:57:18	PA - PLACAS - Próx. BR-163	Ignição ligada		Status	27	NÃO	-3,6470	-54,8527
	30/07/2024 15:57:18	PA - PLACAS - BR-163	Ignição ligada		Status	27	SIM	-3,6471	-54,8528
	30/07/2024 15:54:18	PA - PLACAS - BR-163	Ignição ligada		Status	75	SIM	-3,6560	-54,8478

RELATÓRIO ANALÍTICO POR VEÍCULO

Período: 25/07/2024 00:00:00 à 31/07/2024 10:00:00

Identificador: FYW4C38 LUIZ SC R 450 2021

Placa: FYW4C38

Legenda:

Mensagens enviadas do Veículo (Veículo -> Central)

Mensagens enviadas do Veículo (Controle de Jornada Cliente)

Mensagens enviadas da Central (Central -> Veículo)



Sentido:	Data e Hora:	Localização:	Mensagem:	Modo Emergência	Tipo Mensagem:	Vel. (Km/h)	Log ?	Latitude	Longitude
	30/07/2024 15:52:18	PA - PLACAS - Próx. BR-163	Ignição ligada		Status	76	NÃO	-3,6743	-54,8315
	30/07/2024 15:52:18	PA - PLACAS - BR-163	Ignição ligada		Status	76	SIM	-3,6744	-54,8316
	30/07/2024 15:49:18	PA - PLACAS - BR-163	Ignição ligada		Status	72	SIM	-3,6864	-54,8236
	30/07/2024 15:47:18	PA - PLACAS - BR-163	Ignição ligada		Status	53	NÃO	-3,7123	-54,8240
	30/07/2024 15:47:18	PA - PLACAS - BR-163	Ignição ligada		Status	53	SIM	-3,7123	-54,8241
	30/07/2024 15:44:18	PA - PLACAS - BR-163	Ignição ligada		Status	72	SIM	-3,7312	-54,8220
	30/07/2024 15:42:18	PA - PLACAS - BR-163	Ignição ligada		Status	75	NÃO	-3,7640	-54,8237
	30/07/2024 15:42:18	PA - PLACAS - BR-163	Ignição ligada		Status	75	SIM	-3,7640	-54,8237
	30/07/2024 15:39:18	PA - RURÓPOLIS - BR-163	Ignição ligada		Status	51	SIM	-3,7806	-54,8246
	30/07/2024 15:37:18	PA - RURÓPOLIS - BR-163	Ignição ligada		Status	34	NÃO	-3,8078	-54,8237
	30/07/2024 15:37:18	PA - RURÓPOLIS - BR-163	Ignição ligada		Status	34	SIM	-3,8079	-54,8237
	30/07/2024 15:34:18	PA - RURÓPOLIS - BR-163	Ignição ligada		Status	47	SIM	-3,8190	-54,8254
	30/07/2024 15:32:18	PA - RURÓPOLIS - BR-163	Ignição ligada		Status	50	NÃO	-3,8442	-54,8307
	30/07/2024 15:32:18	PA - RURÓPOLIS - BR-163	Ignição ligada		Status	50	SIM	-3,8442	-54,8307
	30/07/2024 15:29:18	PA - RURÓPOLIS - BR-163	Ignição ligada		Status	53	SIM	-3,8578	-54,8271
	30/07/2024 15:27:18	PA - RURÓPOLIS - Próx. BR-163	Ignição ligada		Status	75	NÃO	-3,8830	-54,8125
	30/07/2024 15:27:18	PA - RURÓPOLIS - BR-163	Ignição ligada		Status	75	SIM	-3,8831	-54,8126
	30/07/2024 15:24:18	PA - RURÓPOLIS - BR-163	Ignição ligada		Status	55	SIM	-3,9016	-54,8020
	30/07/2024 15:22:18	PA - RURÓPOLIS - BR-163	Ignição ligada		Status	72	NÃO	-3,9172	-54,8215
	30/07/2024 15:22:18	PA - RURÓPOLIS - BR-163	Ignição ligada		Status	72	SIM	-3,9173	-54,8215
	30/07/2024 15:19:18	PA - RURÓPOLIS - BR-163	Ignição ligada		Status	75	SIM	-3,9248	-54,8396
	30/07/2024 15:17:18	PA - RURÓPOLIS - BR-163	Ignição ligada		Status	27	NÃO	-3,9395	-54,8567
	30/07/2024 15:17:18	PA - RURÓPOLIS - BR-163	Ignição ligada		Status	27	SIM	-3,9396	-54,8568
	30/07/2024 15:14:18	PA - RURÓPOLIS - BR-163	Ignição ligada		Status	39	SIM	-3,9393	-54,8643
	30/07/2024 15:12:18	PA - RURÓPOLIS - Próx. BR-163	Ignição ligada		Status	71	NÃO	-3,9508	-54,8817
	30/07/2024 15:12:18	PA - RURÓPOLIS - BR-163	Ignição ligada		Status	71	SIM	-3,9509	-54,8817
	30/07/2024 15:09:18	PA - RURÓPOLIS - BR-163	Ignição ligada		Status	60	SIM	-3,9697	-54,8914
	30/07/2024 15:07:18	PA - RURÓPOLIS - Próx. BR-163	Ignição ligada		Status	13	NÃO	-3,9877	-54,8872
	30/07/2024 15:07:18	PA - RURÓPOLIS - Próx. BR-163	Ignição ligada		Status	13	SIM	-3,9877	-54,8872
	30/07/2024 15:04:18	PA - RURÓPOLIS - Próx. BR-163	Ignição ligada		Status	7	SIM	-3,9901	-54,8873
	30/07/2024 15:02:18	PA - RURÓPOLIS - BR-163	Ignição ligada		Status	52	NÃO	-3,9967	-54,8867
	30/07/2024 15:02:18	PA - RURÓPOLIS - BR-163	Ignição ligada		Status	52	SIM	-3,9967	-54,8867
	30/07/2024 14:59:18	PA - RURÓPOLIS - BR-163	Ignição ligada		Status	52	SIM	-4,0093	-54,8848
	30/07/2024 14:57:18	PA - RURÓPOLIS - BR-163	Ignição ligada		Status	57	NÃO	-4,0252	-54,8868
	30/07/2024 14:57:18	PA - RURÓPOLIS - BR-163	Ignição ligada		Status	57	SIM	-4,0253	-54,8869
	30/07/2024 14:54:18	PA - RURÓPOLIS - BR-163	Ignição ligada		Status	55	SIM	-4,0372	-54,9013
	30/07/2024 14:52:18	PA - RURÓPOLIS - BR-163	Ignição ligada		Status	74	NÃO	-4,0475	-54,9237

RELATÓRIO ANALÍTICO POR VEÍCULO






































Período: 25/07/2024 00:00:00 à 31/07/2024 10:00:00

Identificador: FYW4C38 LUIZ SC R 450 2021

Placa: FYW4C38

- Legenda:**
-  Mensagens enviadas do Veículo (Veículo -> Central)
 -  Mensagens enviadas do Veículo (Controle de Jornada Cliente)
 -  Mensagens enviadas da Central (Central -> Veículo)



Sentido:	Data e Hora:	Localização:	Mensagem:	Modo Emergência	Tipo Mensagem:	Vel. (Km/h)	Log ?	Latitude	Longitude
	30/07/2024 14:52:18	PA - RURÓPOLIS - BR-163	Ignição ligada		Status	74	SIM	-4,0476	-54,9237
	30/07/2024 14:49:58	PA - RURÓPOLIS - BR-163			Posição Normal	24	NÃO	-4,0481	-54,9343
	30/07/2024 14:49:18	PA - RURÓPOLIS - BR-163	Ignição ligada		Status	58	SIM	-4,0486	-54,9371
	30/07/2024 14:47:18	PA - RURÓPOLIS - BR-163	Ignição ligada		Status	61	NÃO	-4,0738	-54,9247
	30/07/2024 14:47:18	PA - RURÓPOLIS - BR-163	Ignição ligada		Status	61	SIM	-4,0740	-54,9247
	30/07/2024 14:44:18	PA - RURÓPOLIS - BR-163	Ignição ligada		Status	0	SIM	-4,0775	-54,9224
	30/07/2024 14:42:18	PA - RURÓPOLIS - BR-163	Ignição ligada		Status	57	NÃO	-4,0906	-54,9139
	30/07/2024 14:40:18	PA - RURÓPOLIS - BR-163	Ignição ligada		Status	41	NÃO	-4,1043	-54,9179
	30/07/2024 14:39:09	PA - RURÓPOLIS - BR-163			Posição Normal	54	NÃO	-4,1089	-54,9247
	30/07/2024 14:38:18	PA - RURÓPOLIS - BR-163	Ignição ligada		Status	68	NÃO	-4,1125	-54,9289
	30/07/2024 14:36:18	PA - RURÓPOLIS - BR-163	Ignição ligada		Status	23	SIM	-4,1215	-54,9339
	30/07/2024 14:34:18	PA - RURÓPOLIS - BR-163	Ignição ligada		Status	45	NÃO	-4,1245	-54,9552
	30/07/2024 14:34:18	PA - RURÓPOLIS - BR-163	Ignição ligada		Status	45	SIM	-4,1245	-54,9553
	30/07/2024 14:31:18	PA - RURÓPOLIS - BR-163	Ignição ligada		Status	66	SIM	-4,1254	-54,9746
	30/07/2024 14:29:18	PA - RURÓPOLIS - Próx. BR-163	Ignição ligada		Status	19	NÃO	-4,1197	-54,9910
	30/07/2024 14:29:18	PA - RURÓPOLIS - BR-163	Ignição ligada		Status	19	SIM	-4,1198	-54,9910
	30/07/2024 14:26:18	PA - RURÓPOLIS - BR-163	Ignição ligada		Status	18	SIM	-4,1179	-54,9963
	30/07/2024 14:24:18	PA - RURÓPOLIS - Próx. BR-163	Ignição ligada		Status	46	NÃO	-4,1143	-55,0077
	30/07/2024 14:24:18	PA - RURÓPOLIS - BR-163	Ignição ligada		Status	46	SIM	-4,1144	-55,0078
	30/07/2024 14:21:18	PA - RURÓPOLIS - BR-163	Ignição ligada		Status	77	SIM	-4,1088	-55,0229
	30/07/2024 14:19:18	PA - RURÓPOLIS - BR-163	Ignição ligada		Status	72	NÃO	-4,1077	-55,0515
	30/07/2024 14:19:18	PA - RURÓPOLIS - BR-163	Ignição ligada		Status	72	SIM	-4,1077	-55,0516
	30/07/2024 14:16:18	PA - RURÓPOLIS - BR-163	Ignição ligada		Status	37	SIM	-4,1131	-55,0681
	30/07/2024 14:14:18	PA - RURÓPOLIS - BR-163	Ignição ligada		Status	68	NÃO	-4,1217	-55,0743
	30/07/2024 14:14:18	PA - RURÓPOLIS - BR-163	Ignição ligada		Status	68	SIM	-4,1218	-55,0744
	30/07/2024 14:11:18	PA - RURÓPOLIS - BR-163	Ignição ligada		Status	55	SIM	-4,1344	-55,0873
	30/07/2024 14:09:18	PA - RURÓPOLIS - BR-163	Ignição ligada		Status	64	NÃO	-4,1240	-55,1098
	30/07/2024 14:09:18	PA - RURÓPOLIS - BR-163	Ignição ligada		Status	64	SIM	-4,1241	-55,1099
	30/07/2024 14:06:18	PA - RURÓPOLIS - BR-163	Ignição ligada		Status	63	SIM	-4,1172	-55,1262
	30/07/2024 14:04:18	PA - RURÓPOLIS - BR-163	Ignição ligada		Status	73	NÃO	-4,1095	-55,1467
	30/07/2024 14:04:18	PA - RURÓPOLIS - BR-163	Ignição ligada		Status	73	SIM	-4,1096	-55,1468
	30/07/2024 14:01:18	PA - RURÓPOLIS - BR-163	Ignição ligada		Status	26	SIM	-4,1108	-55,1603
	30/07/2024 13:59:18	PA - RURÓPOLIS - BR-163	Ignição ligada		Status	20	NÃO	-4,1265	-55,1773
	30/07/2024 13:59:18	PA - RURÓPOLIS - BR-163	Ignição ligada		Status	20	SIM	-4,1266	-55,1774
	30/07/2024 13:56:18	PA - RURÓPOLIS - BR-163	Ignição ligada		Status	49	SIM	-4,1313	-55,1815
	30/07/2024 13:54:18	PA - RURÓPOLIS - Próx. BR-163	Ignição ligada		Status	14	NÃO	-4,1333	-55,1905
	30/07/2024 13:54:18	PA - RURÓPOLIS - BR-163	Ignição ligada		Status	14	SIM	-4,1334	-55,1905

RELATÓRIO ANALÍTICO POR VEÍCULO
































Período: 25/07/2024 00:00:00 à 31/07/2024 10:00:00

Identificador: FYW4C38 LUIZ SC R 450 2021

Placa: FYW4C38

- Legenda:**
-  Mensagens enviadas do Veículo (Veículo -> Central)
 -  Mensagens enviadas do Veículo (Controle de Jornada Cliente)
 -  Mensagens enviadas da Central (Central -> Veículo)






Sentido:	Data e Hora:	Localização:	Mensagem:	Modo Emergência	Tipo Mensagem:	Vel. (Km/h)	Log ?	Latitude	Longitude
	30/07/2024 13:54:17	PA - RURÓPOLIS - BR-163	Ignição ligada		Evento	0	SIM	-4,1334	-55,1910
	30/07/2024 13:54:01	PA - RURÓPOLIS - Próx. BR-163	02 INICIO DE VIAGEM CARREGADO BR RISK 02 INICIO DE VIAGEM CARREGADO BR RISK: CONDUTOR: DDD: TELEFONE: ID MOTORISTA:		Macro		NÃO	-4,1333	-55,1908
	30/07/2024 13:53:40	PA - RURÓPOLIS - BR-163	Ignição desligada		Evento	0	SIM	-4,1334	-55,1910
	30/07/2024 13:53:03	PA - RURÓPOLIS - Próx. BR-163	06 PARADA EM POSTO FISCAL 06 PARADA EM POSTO FISCAL: LOCAL: KM: PREVISAO DE REINICIO DATA: HORA:		Macro		NÃO	-4,1333	-55,1908
	30/07/2024 13:52:55	PA - RURÓPOLIS - BR-163	Ignição ligada		Status	0	SIM	-4,1334	-55,1910
	30/07/2024 13:50:55	PA - RURÓPOLIS - BR-163	Ignição ligada		Status	0	SIM	-4,1334	-55,1910
	30/07/2024 13:48:55	PA - RURÓPOLIS - Próx. BR-163	Ignição ligada		Status	74	NÃO	-4,1313	-55,2120
	30/07/2024 13:48:55	PA - RURÓPOLIS - BR-163	Ignição ligada		Status	74	SIM	-4,1314	-55,2120
	30/07/2024 13:45:55	PA - RURÓPOLIS - BR-163	Ignição ligada		Status	50	SIM	-4,1302	-55,2243
	30/07/2024 13:43:55	PA - RURÓPOLIS - Próx. BR-163	Ignição ligada		Status	76	NÃO	-4,1355	-55,2375
	30/07/2024 13:43:55	PA - RURÓPOLIS - BR-163	Ignição ligada		Status	76	SIM	-4,1356	-55,2376
	30/07/2024 13:40:55	PA - RURÓPOLIS - BR-163	Ignição ligada		Status	72	SIM	-4,1301	-55,2552
	30/07/2024 13:38:55	PA - RURÓPOLIS - BR-163	Ignição ligada		Status	61	NÃO	-4,1403	-55,2765
	30/07/2024 13:38:55	PA - RURÓPOLIS - Próx. BR-163	Ignição ligada		Status	61	SIM	-4,1405	-55,2766
	30/07/2024 13:35:55	PA - RURÓPOLIS - BR-163	Ignição ligada		Status	72	SIM	-4,1458	-55,2883
	30/07/2024 13:33:55	PA - RURÓPOLIS - Próx. BR-163	Ignição ligada		Status	43	NÃO	-4,1515	-55,3095
	30/07/2024 13:33:55	PA - RURÓPOLIS - BR-163	Ignição ligada		Status	43	SIM	-4,1516	-55,3096
	30/07/2024 13:30:55	PA - RURÓPOLIS - BR-230	Ignição ligada		Status	50	SIM	-4,1546	-55,3198
	30/07/2024 13:28:55	PA - RURÓPOLIS - Próx. BR-230	Ignição ligada		Status	49	NÃO	-4,1587	-55,3345
	30/07/2024 13:28:55	PA - RURÓPOLIS - BR-230	Ignição ligada		Status	49	SIM	-4,1588	-55,3345
	30/07/2024 13:25:55	PA - RURÓPOLIS - BR-163	Ignição ligada		Status	51	SIM	-4,1675	-55,3449
	30/07/2024 13:23:55	PA - RURÓPOLIS - Próx. BR-163	Ignição ligada		Status	63	NÃO	-4,1772	-55,3645
	30/07/2024 13:23:55	PA - RURÓPOLIS - BR-163	Ignição ligada		Status	63	SIM	-4,1772	-55,3646
	30/07/2024 13:20:55	PA - RURÓPOLIS - BR-163	Ignição ligada		Status	53	SIM	-4,1716	-55,3812
	30/07/2024 13:18:55	PA - RURÓPOLIS - Próx. BR-163	Ignição ligada		Status	42	NÃO	-4,1760	-55,4033
	30/07/2024 13:18:55	PA - RURÓPOLIS - BR-163	Ignição ligada		Status	42	SIM	-4,1761	-55,4033
	30/07/2024 13:15:55	PA - RURÓPOLIS - BR-163	Ignição ligada		Status	25	SIM	-4,1744	-55,4161
	30/07/2024 13:13:55	PA - RURÓPOLIS - BR-163	Ignição ligada		Status	8	NÃO	-4,1740	-55,4247
	30/07/2024 13:13:55	PA - RURÓPOLIS - BR-163	Ignição ligada		Status	8	SIM	-4,1741	-55,4247
	30/07/2024 13:10:55	PA - RURÓPOLIS - BR-163	Ignição ligada		Status	45	SIM	-4,1811	-55,4321
	30/07/2024 13:08:55	PA - RURÓPOLIS - Próx. BR-163	Ignição ligada		Status	70	NÃO	-4,1915	-55,4587

RELATÓRIO ANALÍTICO POR VEÍCULO


























Período: 25/07/2024 00:00:00 à 31/07/2024 10:00:00

Identificador: FYW4C38 LUIZ SC R 450 2021

Placa: FYW4C38

- Legenda:**
-  Mensagens enviadas do Veículo (Veículo -> Central)
 -  Mensagens enviadas do Veículo (Controle de Jornada Cliente)
 -  Mensagens enviadas da Central (Central -> Veículo)



Sentido:	Data e Hora:	Localização:	Mensagem:	Modo Emergência	Tipo Mensagem:	Vel. (Km/h)	Log ?	Latitude	Longitude
	30/07/2024 13:08:55	PA - RURÓPOLIS - BR-163	Ignição ligada		Status	70	SIM	-4,1916	-55,4587
	30/07/2024 13:05:55	PA - RURÓPOLIS - BR-163	Ignição ligada		Status	66	SIM	-4,1933	-55,4754
	30/07/2024 13:03:55	PA - RURÓPOLIS - BR-163	Ignição ligada		Status	38	NÃO	-4,1937	-55,4798
	30/07/2024 13:03:55	PA - RURÓPOLIS - BR-163	Ignição ligada		Status	38	SIM	-4,1938	-55,4799
	30/07/2024 13:03:54	PA - RURÓPOLIS - BR-163	Ignição ligada		Evento	0	SIM	-4,1946	-55,4879
	30/07/2024 13:03:30	PA - RURÓPOLIS - BR-163	02 INICIO DE VIAGEM CARREGADO BR RISK 02 INICIO DE VIAGEM CARREGADO BR RISK: CONDUTOR: DDD: TELEFONE: ID MOTORISTA:		Macro		NÃO	-4,1945	-55,4878
	30/07/2024 12:31:07	PA - RURÓPOLIS - BR-163	Ignição desligada		Evento	0	SIM	-4,1946	-55,4879
	30/07/2024 12:30:41	PA - RURÓPOLIS - BR-163	Ignição ligada		Status	0	SIM	-4,1946	-55,4879
	30/07/2024 12:30:19	PA - RURÓPOLIS - BR-163	06 PARADA EM POSTO FISCAL 06 PARADA EM POSTO FISCAL: LOCAL: KM: PREVISAO DE REINICIO DATA: HORA:		Macro		NÃO	-4,1945	-55,4878
	30/07/2024 12:28:41	PA - RURÓPOLIS - BR-163	Ignição ligada		Status	56	NÃO	-4,1978	-55,5035
	30/07/2024 12:28:41	PA - RURÓPOLIS - BR-163	Ignição ligada		Status	56	SIM	-4,1979	-55,5036
	30/07/2024 12:25:41	PA - RURÓPOLIS - BR-163	Ignição ligada		Status	58	SIM	-4,2059	-55,5219
	30/07/2024 12:23:41	PA - RURÓPOLIS - BR-163	Ignição ligada		Status	49	NÃO	-4,2162	-55,5500
	30/07/2024 12:23:41	PA - RURÓPOLIS - BR-163	Ignição ligada		Status	49	SIM	-4,2162	-55,5500
	30/07/2024 12:20:41	PA - RURÓPOLIS - BR-163	Ignição ligada		Status	72	SIM	-4,2160	-55,5689
	30/07/2024 12:18:41	PA - RURÓPOLIS - BR-163	Ignição ligada		Status	24	NÃO	-4,2220	-55,5868
	30/07/2024 12:18:41	PA - RURÓPOLIS - BR-163	Ignição ligada		Status	24	SIM	-4,2221	-55,5868
	30/07/2024 12:15:41	PA - RURÓPOLIS - BR-163	Ignição ligada		Status	21	SIM	-4,2231	-55,5942
	30/07/2024 12:13:41	PA - RURÓPOLIS - BR-163	Ignição ligada		Status	40	NÃO	-4,2282	-55,6040
	30/07/2024 12:13:41	PA - RURÓPOLIS - BR-163	Ignição ligada		Status	40	SIM	-4,2282	-55,6041
	30/07/2024 12:10:41	PA - RURÓPOLIS - BR-163	Ignição ligada		Status	30	SIM	-4,2318	-55,6111
	30/07/2024 12:08:41	PA - RURÓPOLIS - BR-163	Ignição ligada		Status	26	NÃO	-4,2377	-55,6227
	30/07/2024 12:08:41	PA - RURÓPOLIS - BR-163	Ignição ligada		Status	26	SIM	-4,2378	-55,6228
	30/07/2024 12:05:41	PA - RURÓPOLIS - BR-163	Ignição ligada		Status	17	SIM	-4,2419	-55,6307
	30/07/2024 12:03:41	PA - RURÓPOLIS - BR-163	Ignição ligada		Status	0	NÃO	-4,2455	-55,6375
	30/07/2024 12:03:41	PA - RURÓPOLIS - BR-163	Parada do Veículo		Alerta de Software	0	NÃO	-4,2455	-55,6375
	30/07/2024 12:03:41	PA - RURÓPOLIS - BR-163	Ignição ligada		Status	0	SIM	-4,2455	-55,6376
	30/07/2024 12:00:41	PA - RURÓPOLIS - BR-163	Ignição ligada		Status	29	SIM	-4,2471	-55,6403
	30/07/2024 11:58:41	PA - RURÓPOLIS - BR-163	Ignição ligada		Status	16	NÃO	-4,2507	-55,6460
	30/07/2024 11:58:41	PA - RURÓPOLIS - BR-163	Ignição ligada		Status	16	SIM	-4,2508	-55,6461
	30/07/2024 11:55:41	PA - RURÓPOLIS - BR-163	Ignição ligada		Status	30	SIM	-4,2532	-55,6522

RELATÓRIO ANALÍTICO POR VEÍCULO

Período: 25/07/2024 00:00:00 à 31/07/2024 10:00:00

Identificador: FYW4C38 LUIZ SC R 450 2021

Placa: FYW4C38

Legenda:

Mensagens enviadas do Veículo (Veículo -> Central)

Mensagens enviadas do Veículo (Controle de Jornada Cliente)

Mensagens enviadas da Central (Central -> Veículo)



Sentido:	Data e Hora:	Localização:	Mensagem:	Modo Emergência	Tipo Mensagem:	Vel. (Km/h)	Log ?	Latitude	Longitude
	30/07/2024 11:53:41	PA - RURÓPOLIS - BR-163	Ignição ligada		Status	33	NÃO	-4,2578	-55,6643
	30/07/2024 11:53:41	PA - RURÓPOLIS - BR-163	Ignição ligada		Status	33	SIM	-4,2580	-55,6644
	30/07/2024 11:50:41	PA - RURÓPOLIS - BR-163	Ignição ligada		Status	15	SIM	-4,2615	-55,6691
	30/07/2024 11:48:41	PA - RURÓPOLIS - BR-163	Ignição ligada		Status	24	NÃO	-4,2685	-55,6798
	30/07/2024 11:48:41	PA - RURÓPOLIS - BR-163	Ignição ligada		Status	24	SIM	-4,2686	-55,6800
	30/07/2024 11:45:41	PA - RURÓPOLIS - BR-163	Ignição ligada		Status	26	SIM	-4,2722	-55,6880
	30/07/2024 11:43:41	PA - RURÓPOLIS - BR-163	Ignição ligada		Status	25	NÃO	-4,2772	-55,6988
	30/07/2024 11:43:41	PA - RURÓPOLIS - BR-163	Ignição ligada		Status	25	SIM	-4,2772	-55,6990
	30/07/2024 11:40:41	PA - ITAITUBA - BR-163	Ignição ligada		Status	16	SIM	-4,2810	-55,7021
	30/07/2024 11:38:41	PA - ITAITUBA - BR-163	Ignição ligada		Status	29	NÃO	-4,2865	-55,7047
	30/07/2024 11:38:41	PA - ITAITUBA - BR-163	Ignição ligada		Status	29	SIM	-4,2866	-55,7048
	30/07/2024 11:35:41	PA - ITAITUBA - BR-163	Ignição ligada		Status	25	SIM	-4,2907	-55,7068
	30/07/2024 11:33:41	PA - ITAITUBA - Próx. BR-163	Ignição ligada		Status	27	NÃO	-4,2992	-55,7162
	30/07/2024 11:33:41	PA - ITAITUBA - BR-163	Ignição ligada		Status	27	SIM	-4,2992	-55,7163
	30/07/2024 11:30:41	PA - ITAITUBA - BR-163	Ignição ligada		Status	9	SIM	-4,3037	-55,7216
	30/07/2024 11:28:41	PA - ITAITUBA - BR-163	Ignição ligada		Status	7	NÃO	-4,3062	-55,7237
	30/07/2024 11:28:41	PA - ITAITUBA - BR-163	Ignição ligada		Status	7	SIM	-4,3063	-55,7238
	30/07/2024 11:25:41	PA - ITAITUBA - BR-163	Ignição ligada		Status	31	SIM	-4,3094	-55,7260
	30/07/2024 11:23:41	PA - ITAITUBA - BR-163	Ignição ligada		Status	20	NÃO	-4,3185	-55,7355
	30/07/2024 11:23:41	PA - ITAITUBA - Próx. BR-163	Ignição ligada		Status	20	SIM	-4,3186	-55,7355
	30/07/2024 11:20:41	PA - ITAITUBA - Próx. BR-163	Ignição ligada		Status	26	SIM	-4,3215	-55,7421
	30/07/2024 11:18:41	PA - ITAITUBA - BR-163	Ignição ligada		Status	24	NÃO	-4,3253	-55,7512
	30/07/2024 11:18:41	PA - ITAITUBA - BR-163	Ignição ligada		Status	24	SIM	-4,3255	-55,7513
	30/07/2024 11:15:41	PA - ITAITUBA - BR-163	Ignição ligada		Status	28	SIM	-4,3297	-55,7594
	30/07/2024 11:13:41	PA - ITAITUBA - Próx. BR-163	Ignição ligada		Status	10	NÃO	-4,3325	-55,7638
	30/07/2024 11:13:41	PA - ITAITUBA - Próx. BR-163	Ignição ligada		Status	10	SIM	-4,3326	-55,7639
	30/07/2024 11:10:41	PA - ITAITUBA - BR-163	Ignição ligada		Status	8	SIM	-4,3355	-55,7682
	30/07/2024 11:08:41	PA - ITAITUBA - BR-163	Ignição ligada		Status	48	NÃO	-4,3378	-55,7720
	30/07/2024 11:08:41	PA - ITAITUBA - BR-163	Ignição ligada		Status	48	SIM	-4,3380	-55,7722
	30/07/2024 11:07:26	PA - ITAITUBA - Próx. BR-163	Ignição ligada		Status	48	SIM	-4,3443	-55,7818
	30/07/2024 11:05:26	PA - ITAITUBA - Próx. BR-230	Ignição ligada		Status	12	SIM	-4,3474	-55,7871
	30/07/2024 11:03:41	PA - ITAITUBA - Próx. BR-230	Ignição ligada		Evento	0	SIM	-4,3468	-55,7881
	30/07/2024 11:03:11	PA - ITAITUBA - Próx. BR-230	02 INICIO DE VIAGEM CARREGADO BR RISK 02 INICIO DE VIAGEM CARREGADO BR RISK: CONDUTOR: DDD: TELEFONE: ID MOTORISTA:		Macro		NÃO	-4,3467	-55,7880
	30/07/2024 10:33:04	PA - ITAITUBA - Próx. BR-230	Ignição desligada		Evento	0	SIM	-4,3468	-55,7880
	30/07/2024 10:32:19	PA - ITAITUBA - Próx. BR-230	Ignição ligada		Status	0	SIM	-4,3468	-55,7880

RELATÓRIO ANALÍTICO POR VEÍCULO

Período: 25/07/2024 00:00:00 à 31/07/2024 10:00:00

Identificador: FYW4C38 LUIZ SC R 450 2021

Placa: FYW4C38

Legenda:

Mensagens enviadas do Veículo (Veículo -> Central)

Mensagens enviadas do Veículo (Controle de Jornada Cliente)




Mensagens enviadas da Central (Central -> Veículo)








































Sentido:	Data e Hora:	Localização:	Mensagem:	Modo Emergência	Tipo Mensagem:	Vel. (Km/h)	Log ?	Latitude	Longitude
	30/07/2024 10:31:41	PA - ITAITUBA - Próx. BR-230	07 PARADA EM BALANCA 07 PARADA EM BALANCA: LOCAL: PREVISAO DE REINICIO DATA: HORA: ID MOTORISTA:		Macro		NÃO	-4,3467	-55,7878
	30/07/2024 10:30:19	PA - ITAITUBA - Próx. BR-230	Ignição ligada		Status	0	SIM	-4,3469	-55,7879
	30/07/2024 10:28:19	PA - ITAITUBA - BR-230	Ignição ligada		Status	2	SIM	-4,3473	-55,7864
	30/07/2024 10:26:19	PA - ITAITUBA - BR-163	Ignição ligada		Status	38	NÃO	-4,3677	-55,7857
	30/07/2024 10:26:19	PA - ITAITUBA - BR-163	Ignição ligada		Status	38	SIM	-4,3677	-55,7857
	30/07/2024 10:23:19	PA - ITAITUBA - BR-163	Ignição ligada		Status	75	SIM	-4,3827	-55,7875
	30/07/2024 10:21:19	PA - ITAITUBA - BR-163	Ignição ligada		Status	62	NÃO	-4,4100	-55,7968
	30/07/2024 10:21:19	PA - ITAITUBA - BR-163	Ignição ligada		Status	62	SIM	-4,4101	-55,7969
	30/07/2024 10:18:19	PA - ITAITUBA - BR-163	Ignição ligada		Status	46	SIM	-4,4253	-55,8065
	30/07/2024 10:16:19	PA - ITAITUBA - BR-163	Ignição ligada		Status	65	NÃO	-4,4378	-55,8280
	30/07/2024 10:16:19	PA - ITAITUBA - BR-163	Ignição ligada		Status	65	SIM	-4,4380	-55,8281
	30/07/2024 10:13:19	PA - ITAITUBA - BR-163	Ignição ligada		Status	75	SIM	-4,4525	-55,8413
	30/07/2024 10:11:19	PA - ITAITUBA - BR-163	Ignição ligada		Status	76	NÃO	-4,4762	-55,8575
	30/07/2024 10:11:19	PA - ITAITUBA - BR-163	Ignição ligada		Status	76	SIM	-4,4763	-55,8575
	30/07/2024 10:08:19	PA - ITAITUBA - BR-163	Ignição ligada		Status	70	SIM	-4,4908	-55,8667
	30/07/2024 10:06:19	PA - ITAITUBA - BR-163	Ignição ligada		Status	76	NÃO	-4,5157	-55,8672
	30/07/2024 10:06:19	PA - ITAITUBA - BR-163	Ignição ligada		Status	76	SIM	-4,5157	-55,8672
	30/07/2024 10:03:19	PA - ITAITUBA - BR-163	Ignição ligada		Status	70	SIM	-4,5280	-55,8795
	30/07/2024 10:01:19	PA - ITAITUBA - BR-163	Ignição ligada		Status	50	NÃO	-4,5367	-55,8983
	30/07/2024 10:01:19	PA - ITAITUBA - BR-163	Ignição ligada		Status	50	SIM	-4,5367	-55,8983
	30/07/2024 09:58:19	PA - ITAITUBA - BR-163	Ignição ligada		Status	53	SIM	-4,5469	-55,9134
	30/07/2024 09:56:19	PA - TRAIRÃO - BR-163	Ignição ligada		Status	74	NÃO	-4,5673	-55,9265
	30/07/2024 09:56:19	PA - TRAIRÃO - BR-163	Ignição ligada		Status	74	SIM	-4,5675	-55,9265
	30/07/2024 09:53:19	PA - TRAIRÃO - BR-163	Ignição ligada		Status	67	SIM	-4,5847	-55,9311
	30/07/2024 09:51:19	PA - TRAIRÃO - Próx. BR-163	Ignição ligada		Status	74	NÃO	-4,6122	-55,9438
	30/07/2024 09:51:19	PA - TRAIRÃO - BR-163	Ignição ligada		Status	74	SIM	-4,6122	-55,9440
	30/07/2024 09:48:19	PA - TRAIRÃO - BR-163	Ignição ligada		Status	59	SIM	-4,6246	-55,9541
	30/07/2024 09:46:19	PA - TRAIRÃO - Próx. BR-163	Ignição ligada		Status	59	NÃO	-4,6533	-55,9558
	30/07/2024 09:46:19	PA - TRAIRÃO - BR-163	Ignição ligada		Status	59	SIM	-4,6533	-55,9559
	30/07/2024 09:43:19	PA - TRAIRÃO - BR-163	Ignição ligada		Status	66	SIM	-4,6689	-55,9671
	30/07/2024 09:41:19	PA - TRAIRÃO - BR-163	Ignição ligada		Status	56	NÃO	-4,6910	-55,9828
	30/07/2024 09:41:19	PA - TRAIRÃO - BR-163	Ignição ligada		Status	56	SIM	-4,6911	-55,9830
	30/07/2024 09:38:19	PA - TRAIRÃO - BR-163	Ignição ligada		Status	39	SIM	-4,6993	-55,9946
	30/07/2024 09:37:00	PA - TRAIRÃO - BR-163			Posição Normal	41	NÃO	-4,7037	-55,9979

RELATÓRIO ANALÍTICO POR VEÍCULO

Período: 25/07/2024 00:00:00 à 31/07/2024 10:00:00
Identificador: FYW4C38 LUIZ SC R 450 2021
Placa: FYW4C38

- Legenda:**
-  Mensagens enviadas do Veículo (Veículo -> Central)
 -  Mensagens enviadas do Veículo (Controle de Jornada Cliente)
 -  Mensagens enviadas da Central (Central -> Veículo)



Sentido:	Data e Hora:	Localização:	Mensagem:	Modo Emergência	Tipo Mensagem:	Vel. (Km/h)	Log ?	Latitude	Longitude
	30/07/2024 09:36:19	PA - TRAIRÃO - BR-163	Ignição ligada		Status	72	NÃO	-4,7082	-56,0083
	30/07/2024 09:36:19	PA - TRAIRÃO - BR-163	Ignição ligada		Status	72	SIM	-4,7083	-56,0084
	30/07/2024 09:33:19	PA - TRAIRÃO - BR-163	Ignição ligada		Status	54	SIM	-4,7199	-56,0156
	30/07/2024 09:31:19	PA - TRAIRÃO - BR-163	Ignição ligada		Status	36	NÃO	-4,7290	-56,0388
	30/07/2024 09:31:19	PA - TRAIRÃO - BR-163	Ignição ligada		Status	36	SIM	-4,7291	-56,0389
	30/07/2024 09:28:19	PA - TRAIRÃO - BR-163	Ignição ligada		Status	34	SIM	-4,7328	-56,0477
	30/07/2024 09:26:19	PA - ITAITUBA - BR-163	Ignição ligada		Status	20	NÃO	-4,7452	-56,0630
	30/07/2024 09:26:19	PA - ITAITUBA - BR-163	Ignição ligada		Status	20	SIM	-4,7452	-56,0631
	30/07/2024 09:23:19	PA - ITAITUBA - BR-163	Ignição ligada		Status	78	SIM	-4,7524	-56,0764
	30/07/2024 09:21:19	PA - ITAITUBA - BR-163	Ignição ligada		Status	54	NÃO	-4,7677	-56,0970
	30/07/2024 09:21:19	PA - ITAITUBA - BR-163	Ignição ligada		Status	54	SIM	-4,7678	-56,0970
	30/07/2024 09:18:19	PA - ITAITUBA - BR-163	Ignição ligada		Status	74	SIM	-4,7769	-56,1096
	30/07/2024 09:16:19	PA - ITAITUBA - BR-163	Ignição ligada		Status	72	NÃO	-4,8008	-56,1203
	30/07/2024 09:16:19	PA - ITAITUBA - BR-163	Ignição ligada		Status	72	SIM	-4,8009	-56,1204
	30/07/2024 09:13:19	PA - ITAITUBA - BR-163	Ignição ligada		Status	61	SIM	-4,8203	-56,1236
	30/07/2024 09:11:19	PA - TRAIRÃO - BR-163	Ignição ligada		Status	48	NÃO	-4,8415	-56,1418
	30/07/2024 09:11:19	PA - TRAIRÃO - BR-163	Ignição ligada		Status	48	SIM	-4,8415	-56,1419
	30/07/2024 09:08:19	PA - TRAIRÃO - Próx. BR-163	Ignição ligada		Status	27	SIM	-4,8464	-56,1551
	30/07/2024 09:06:19	PA - TRAIRÃO - BR-163	Ignição ligada		Status	52	NÃO	-4,8635	-56,1700
	30/07/2024 09:06:19	PA - TRAIRÃO - BR-163	Ignição ligada		Status	52	SIM	-4,8636	-56,1701
	30/07/2024 09:03:19	PA - TRAIRÃO - BR-163	Ignição ligada		Status	29	SIM	-4,8809	-56,1711
	30/07/2024 09:01:19	PA - TRAIRÃO - Próx. BR-163	Ignição ligada		Status	65	NÃO	-4,9018	-56,1858
	30/07/2024 09:01:19	PA - TRAIRÃO - BR-163	Ignição ligada		Status	65	SIM	-4,9019	-56,1860
	30/07/2024 08:58:19	PA - TRAIRÃO - BR-163	Ignição ligada		Status	73	SIM	-4,9200	-56,1938
	30/07/2024 08:56:19	PA - TRAIRÃO - Próx. BR-163	Ignição ligada		Status	76	NÃO	-4,9485	-56,2025
	30/07/2024 08:56:19	PA - TRAIRÃO - BR-163	Ignição ligada		Status	76	SIM	-4,9486	-56,2026
	30/07/2024 08:53:19	PA - TRAIRÃO - BR-163	Ignição ligada		Status	67	SIM	-4,9683	-56,2071
	30/07/2024 08:51:19	PA - TRAIRÃO - Próx. BR-163	Ignição ligada		Status	64	NÃO	-4,9922	-56,1990
	30/07/2024 08:51:19	PA - TRAIRÃO - BR-163	Ignição ligada		Status	64	SIM	-4,9923	-56,1991
	30/07/2024 08:48:19	PA - TRAIRÃO - BR-163	Ignição ligada		Status	33	SIM	-4,9988	-56,1836
	30/07/2024 08:46:19	PA - TRAIRÃO - BR-163	Ignição ligada		Status	65	NÃO	-5,0082	-56,1788
	30/07/2024 08:46:19	PA - TRAIRÃO - BR-163	Ignição ligada		Status	65	SIM	-5,0082	-56,1789
	30/07/2024 08:43:19	PA - TRAIRÃO - BR-163	Ignição ligada		Status	25	SIM	-5,0155	-56,1868
	30/07/2024 08:41:19	PA - TRAIRÃO - BR-163	Ignição ligada		Status	56	NÃO	-5,0273	-56,1877
	30/07/2024 08:41:19	PA - TRAIRÃO - BR-163	Ignição ligada		Status	56	SIM	-5,0274	-56,1877
	30/07/2024 08:38:19	PA - TRAIRÃO - Próx. BR-163	Ignição ligada		Status	0	SIM	-5,0326	-56,1891
	30/07/2024 08:36:19	PA - TRAIRÃO - Próx. BR-163	Ignição ligada		Status	0	NÃO	-5,0325	-56,1895

RELATÓRIO ANALÍTICO POR VEÍCULO

Período: 25/07/2024 00:00:00 à 31/07/2024 10:00:00

Identificador: FYW4C38 LUIZ SC R 450 2021

Placa: FYW4C38

Legenda:

Mensagens enviadas do Veículo (Veículo -> Central)

Mensagens enviadas do Veículo (Controle de Jornada Cliente)

Mensagens enviadas da Central (Central -> Veículo)






Sentido:	Data e Hora:	Localização:	Mensagem:	Modo Emergência	Tipo Mensagem:	Vel. (Km/h)	Log ?	Latitude	Longitude
	30/07/2024 08:36:19	PA - TRAIRÃO - Próx. BR-163	Parada do Veículo		Alerta de Software	0	NÃO	-5,0325	-56,1895
	30/07/2024 08:36:19	PA - TRAIRÃO - Próx. BR-163	Ignição ligada		Status	0	SIM	-5,0326	-56,1895
	30/07/2024 08:36:18	PA - TRAIRÃO - Próx. BR-163	Ignição ligada		Evento	0	SIM	-5,0326	-56,1895
	30/07/2024 08:35:44	PA - TRAIRÃO - Próx. BR-163	02 INICIO DE VIAGEM CARREGADO BR RISK 02 INICIO DE VIAGEM CARREGADO BR RISK: CONDUTOR: DDD: TELEFONE: ID MOTORISTA:		Macro		NÃO	-5,0325	-56,1893
	30/07/2024 08:32:48	PA - TRAIRÃO - Próx. BR-163	O veículo está bloqueado		Status	0	SIM	-5,0326	-56,1895
	30/07/2024 08:32:48	PA - TRAIRÃO - Próx. BR-163	Porta do Motorista aberta		Status	0	SIM	-5,0326	-56,1895
	30/07/2024 08:31:22	MENSAGEM ENVIADA PELA CENTRAL Enviada por: SIMONE.MACHADO	Desligar Sirene		Comando		-		
	30/07/2024 08:31:19	MENSAGEM ENVIADA PELA CENTRAL Enviada por: SIMONE.MACHADO	Desligar Bloqueio		Comando		-		
	30/07/2024 08:30:48	PA - TRAIRÃO - Próx. BR-163	Porta do Motorista aberta		Status	0	SIM	-5,0326	-56,1895
	30/07/2024 08:30:48	PA - TRAIRÃO - Próx. BR-163	O veículo está bloqueado		Status	0	SIM	-5,0326	-56,1895
	30/07/2024 08:30:48	PA - TRAIRÃO - Próx. BR-163	Porta do Carona aberta		Status	0	SIM	-5,0326	-56,1895
	30/07/2024 08:28:48	PA - TRAIRÃO - Próx. BR-163	Porta do Carona aberta		Status	0	SIM	-5,0326	-56,1895
	30/07/2024 08:28:48	PA - TRAIRÃO - Próx. BR-163	O veículo está bloqueado		Status	0	SIM	-5,0326	-56,1895
	30/07/2024 08:28:48	PA - TRAIRÃO - Próx. BR-163	Porta do Motorista aberta		Status	0	SIM	-5,0326	-56,1895
	30/07/2024 08:26:48	PA - TRAIRÃO - Próx. BR-163	Porta do Motorista aberta		Status	0	SIM	-5,0326	-56,1895
	30/07/2024 08:26:48	PA - TRAIRÃO - Próx. BR-163	O veículo está bloqueado		Status	0	SIM	-5,0326	-56,1895
	30/07/2024 08:26:48	PA - TRAIRÃO - Próx. BR-163	Porta do Carona aberta		Status	0	SIM	-5,0326	-56,1895
	30/07/2024 08:24:48	PA - TRAIRÃO - Próx. BR-163	Porta do Carona aberta		Status	0	SIM	-5,0326	-56,1895
	30/07/2024 08:24:48	PA - TRAIRÃO - Próx. BR-163	O veículo está bloqueado		Status	0	SIM	-5,0326	-56,1895
	30/07/2024 08:24:48	PA - TRAIRÃO - Próx. BR-163	Porta do Motorista aberta		Status	0	SIM	-5,0326	-56,1895
	30/07/2024 08:21:36	PA - TRAIRÃO - Próx. BR-163	Porta do Motorista aberta		Status	0	SIM	-5,0326	-56,1895
	30/07/2024 08:21:36	PA - TRAIRÃO - Próx. BR-163	O veículo está bloqueado		Status	0	SIM	-5,0326	-56,1895
	30/07/2024 08:21:36	PA - TRAIRÃO - Próx. BR-163	Porta do Carona aberta		Status	0	SIM	-5,0326	-56,1895
	30/07/2024 08:21:18	PA - TRAIRÃO - Próx. BR-163	Porta do Motorista aberta		Status	0	SIM	-5,0326	-56,1895
	30/07/2024 08:21:18	PA - TRAIRÃO - Próx. BR-163	O veículo está bloqueado		Status	0	SIM	-5,0326	-56,1895
	30/07/2024 08:21:18	PA - TRAIRÃO - Próx. BR-163	Porta do Carona aberta		Evento	0	SIM	-5,0326	-56,1895
	30/07/2024 08:20:32	PA - TRAIRÃO - Próx. BR-163	Parada do Veículo		Alerta de Software	0	NÃO	-5,0325	-56,1895
	30/07/2024 08:20:32	PA - TRAIRÃO - Próx. BR-163	Porta do Motorista aberta		Status	0	NÃO	-5,0325	-56,1895
	30/07/2024 08:20:32	PA - TRAIRÃO - Próx. BR-163	O veículo está bloqueado		Status	0	NÃO	-5,0325	-56,1895
	30/07/2024 08:20:32	PA - TRAIRÃO - Próx. BR-163	Porta do Carona aberta		Evento	0	NÃO	-5,0325	-56,1895
	30/07/2024 08:19:36	PA - TRAIRÃO - Próx. BR-163	O veículo está bloqueado		Status	0	SIM	-5,0326	-56,1895
	30/07/2024 08:19:36	PA - TRAIRÃO - Próx. BR-163	Porta do Motorista aberta		Status	0	SIM	-5,0326	-56,1895
	30/07/2024 08:19:27	PA - TRAIRÃO - Próx. BR-163	O veículo está bloqueado		Status	0	SIM	-5,0326	-56,1895
	30/07/2024 08:19:27	PA - TRAIRÃO - Próx. BR-163	Porta do Motorista aberta		Evento	0	SIM	-5,0326	-56,1895

RELATÓRIO ANALÍTICO POR VEÍCULO



































Período: 25/07/2024 00:00:00 à 31/07/2024 10:00:00

Identificador: FYW4C38 LUIZ SC R 450 2021

Placa: FYW4C38

- Legenda:**
-  Mensagens enviadas do Veículo (Veículo -> Central)
 -  Mensagens enviadas do Veículo (Controle de Jornada Cliente)
 -  Mensagens enviadas da Central (Central -> Veículo)






Sentido:	Data e Hora:	Localização:	Mensagem:	Modo Emergência	Tipo Mensagem:	Vel. (Km/h)	Log ?	Latitude	Longitude
	30/07/2024 08:17:35	PA - TRAIRÃO - Próx. BR-163	O veículo está bloqueado		Status	0	NÃO	-5,0325	-56,1895
	30/07/2024 08:17:35	PA - TRAIRÃO - Próx. BR-163	Porta do Motorista aberta		Evento	0	NÃO	-5,0325	-56,1895
	30/07/2024 08:17:35	PA - TRAIRÃO - Próx. BR-163	Parada do Veículo		Alerta de Software	0	NÃO	-5,0325	-56,1895
	30/07/2024 08:17:11	PA - TRAIRÃO - Próx. BR-163	10 PERNOITE 10 PERNOITE: LOCAL: PREVISAO DE REINICIO DATA: HORA: ID MOTORISTA:		Macro		NÃO	-5,0325	-56,1895
	30/07/2024 08:16:33	PA - TRAIRÃO - Próx. BR-163	O veículo está bloqueado		Status	0	SIM	-5,0326	-56,1895
	30/07/2024 08:14:33	PA - TRAIRÃO - Próx. BR-163	O veículo está bloqueado		Status	0	SIM	-5,0326	-56,1895
	30/07/2024 08:12:33	PA - TRAIRÃO - Próx. BR-163	O veículo está bloqueado		Status	0	SIM	-5,0326	-56,1895
	30/07/2024 08:10:33	PA - TRAIRÃO - Próx. BR-163	O veículo está bloqueado		Status	0	SIM	-5,0326	-56,1895
	30/07/2024 08:08:33	PA - TRAIRÃO - Próx. BR-163	O veículo está bloqueado		Status	0	SIM	-5,0326	-56,1895
	30/07/2024 08:06:33	PA - TRAIRÃO - Próx. BR-163	O veículo está bloqueado		Status	0	SIM	-5,0326	-56,1895
	30/07/2024 08:04:33	PA - TRAIRÃO - Próx. BR-163	O veículo está bloqueado		Status	0	SIM	-5,0326	-56,1895
	30/07/2024 08:02:33	PA - TRAIRÃO - Próx. BR-163	O veículo está bloqueado		Status	0	SIM	-5,0326	-56,1895
	30/07/2024 08:00:33	PA - TRAIRÃO - Próx. BR-163	O veículo está bloqueado		Status	0	SIM	-5,0326	-56,1895
	30/07/2024 07:58:33	PA - TRAIRÃO - Próx. BR-163	O veículo está bloqueado		Status	0	SIM	-5,0326	-56,1895
	30/07/2024 07:56:33	PA - TRAIRÃO - Próx. BR-163	O veículo está bloqueado		Status	0	SIM	-5,0326	-56,1895
	30/07/2024 07:54:33	PA - TRAIRÃO - Próx. BR-163	O veículo está bloqueado		Status	0	SIM	-5,0326	-56,1895
	30/07/2024 07:52:33	PA - TRAIRÃO - Próx. BR-163	O veículo está bloqueado		Status	0	SIM	-5,0326	-56,1895
	30/07/2024 07:50:33	PA - TRAIRÃO - Próx. BR-163	O veículo está bloqueado		Status	0	SIM	-5,0326	-56,1895
	30/07/2024 07:48:33	PA - TRAIRÃO - Próx. BR-163	O veículo está bloqueado		Status	0	SIM	-5,0326	-56,1895
	30/07/2024 07:46:33	PA - TRAIRÃO - Próx. BR-163	O veículo está bloqueado		Status	0	SIM	-5,0326	-56,1895
	30/07/2024 07:44:33	PA - TRAIRÃO - Próx. BR-163	O veículo está bloqueado		Status	0	SIM	-5,0327	-56,1895
	30/07/2024 07:42:33	PA - TRAIRÃO - Próx. BR-163	O veículo está bloqueado		Status	0	SIM	-5,0327	-56,1895
	30/07/2024 07:40:33	PA - TRAIRÃO - Próx. BR-163	O veículo está bloqueado		Status	0	SIM	-5,0327	-56,1895
	30/07/2024 07:38:16	PA - TRAIRÃO - Próx. BR-163	O veículo está bloqueado		Status	0	SIM	-5,0326	-56,1895
	30/07/2024 07:36:16	PA - TRAIRÃO - Próx. BR-163	O veículo está bloqueado		Status	0	SIM	-5,0326	-56,1895
	30/07/2024 07:34:16	PA - TRAIRÃO - Próx. BR-163	O veículo está bloqueado		Status	0	SIM	-5,0326	-56,1895
	30/07/2024 07:32:16	PA - TRAIRÃO - Próx. BR-163	O veículo está bloqueado		Status	0	SIM	-5,0326	-56,1895
	30/07/2024 07:30:16	PA - TRAIRÃO - Próx. BR-163	O veículo está bloqueado		Status	0	SIM	-5,0326	-56,1895
	30/07/2024 07:28:16	PA - TRAIRÃO - Próx. BR-163	O veículo está bloqueado		Status	0	SIM	-5,0326	-56,1895
	30/07/2024 07:26:16	PA - TRAIRÃO - Próx. BR-163	O veículo está bloqueado		Status	0	SIM	-5,0326	-56,1895
	30/07/2024 07:24:16	PA - TRAIRÃO - Próx. BR-163	O veículo está bloqueado		Status	0	SIM	-5,0326	-56,1895
	30/07/2024 07:22:16	PA - TRAIRÃO - Próx. BR-163	O veículo está bloqueado		Status	0	SIM	-5,0326	-56,1895
	30/07/2024 07:22:01	PA - TRAIRÃO - Próx. BR-163	O veículo está bloqueado		Status	0	NÃO	-5,0325	-56,1895
	30/07/2024 07:22:01	PA - TRAIRÃO - Próx. BR-163	Botão de aviso de cabine pressionado		Evento	0	NÃO	-5,0325	-56,1895

RELATÓRIO ANALÍTICO POR VEÍCULO



































Período: 25/07/2024 00:00:00 à 31/07/2024 10:00:00

Identificador: FYW4C38 LUIZ SC R 450 2021

Placa: FYW4C38

- Legenda:**
-  Mensagens enviadas do Veículo (Veículo -> Central)
 -  Mensagens enviadas do Veículo (Controle de Jornada Cliente)
 -  Mensagens enviadas da Central (Central -> Veículo)



Sentido:	Data e Hora:	Localização:	Mensagem:	Modo Emergência	Tipo Mensagem:	Vel. (Km/h)	Log ?	Latitude	Longitude
	30/07/2024 07:22:01	PA - TRAIRÃO - Próx. BR-163	Parada do Veículo		Alerta de Software	0	NÃO	-5,0325	-56,1895
	30/07/2024 07:20:16	PA - TRAIRÃO - Próx. BR-163	O veículo está bloqueado		Status	0	SIM	-5,0327	-56,1895
	30/07/2024 07:18:16	PA - TRAIRÃO - Próx. BR-163	O veículo está bloqueado		Status	0	SIM	-5,0327	-56,1895
	30/07/2024 07:16:16	PA - TRAIRÃO - Próx. BR-163	O veículo está bloqueado		Status	0	SIM	-5,0327	-56,1895
	30/07/2024 07:14:16	PA - TRAIRÃO - Próx. BR-163	O veículo está bloqueado		Status	0	SIM	-5,0326	-56,1895
	30/07/2024 07:12:16	PA - TRAIRÃO - Próx. BR-163	O veículo está bloqueado		Status	0	SIM	-5,0326	-56,1895
	30/07/2024 07:10:17	PA - TRAIRÃO - Próx. BR-163	O veículo está bloqueado		Status	0	SIM	-5,0326	-56,1895
	30/07/2024 07:08:17	PA - TRAIRÃO - Próx. BR-163	O veículo está bloqueado		Status	0	SIM	-5,0326	-56,1895
	30/07/2024 07:06:17	PA - TRAIRÃO - Próx. BR-163	O veículo está bloqueado		Status	0	SIM	-5,0326	-56,1895
	30/07/2024 07:04:17	PA - TRAIRÃO - Próx. BR-163	O veículo está bloqueado		Status	0	SIM	-5,0326	-56,1895
	30/07/2024 07:02:17	PA - TRAIRÃO - Próx. BR-163	O veículo está bloqueado		Status	0	SIM	-5,0326	-56,1895
	30/07/2024 07:00:17	PA - TRAIRÃO - Próx. BR-163	O veículo está bloqueado		Status	0	SIM	-5,0326	-56,1895
	30/07/2024 06:57:45	PA - TRAIRÃO - Próx. BR-163	O veículo está bloqueado		Status	0	SIM	-5,0326	-56,1895
	30/07/2024 06:55:45	PA - TRAIRÃO - Próx. BR-163	O veículo está bloqueado		Status	0	SIM	-5,0326	-56,1895
	30/07/2024 06:53:45	PA - TRAIRÃO - Próx. BR-163	O veículo está bloqueado		Status	0	SIM	-5,0326	-56,1895
	30/07/2024 06:51:45	PA - TRAIRÃO - Próx. BR-163	O veículo está bloqueado		Status	0	SIM	-5,0326	-56,1895
	30/07/2024 06:50:42	PA - TRAIRÃO - Próx. BR-163	01 MENSAGEM TEXTO LIVRE MACRO TEXTO LIVRE:BOM DIA DESBLOQUEIO O MEU CAMINHAO PFV PLACA FYW4C38		Macro		NÃO	-5,0325	-56,1893
	30/07/2024 06:49:45	PA - TRAIRÃO - Próx. BR-163	O veículo está bloqueado		Status	0	SIM	-5,0326	-56,1895
	30/07/2024 06:47:45	PA - TRAIRÃO - Próx. BR-163	O veículo está bloqueado		Status	0	SIM	-5,0326	-56,1895
	30/07/2024 06:45:45	PA - TRAIRÃO - Próx. BR-163	O veículo está bloqueado		Status	0	SIM	-5,0326	-56,1895
	30/07/2024 06:44:57	PA - TRAIRÃO - Próx. BR-163	O veículo está bloqueado		Status	0	SIM	-5,0326	-56,1895
	30/07/2024 06:44:57	PA - TRAIRÃO - Próx. BR-163	Ignição desligada		Evento	0	SIM	-5,0326	-56,1895
	30/07/2024 06:44:34	PA - TRAIRÃO - Próx. BR-163	Ignição ligada		Evento	0	SIM	-5,0326	-56,1895
	30/07/2024 06:44:34	PA - TRAIRÃO - Próx. BR-163	O veículo está bloqueado		Status	0	SIM	-5,0326	-56,1895
	30/07/2024 06:44:02	PA - TRAIRÃO - Próx. BR-163	02 INICIO DE VIAGEM CARREGADO BR RISK 02 INICIO DE VIAGEM CARREGADO BR RISK: CONDUTOR: DDD: TELEFONE: ID MOTORISTA:		Macro		NÃO	-5,0325	-56,1893
	30/07/2024 06:43:45	PA - TRAIRÃO - Próx. BR-163	O veículo está bloqueado		Status	0	NÃO	-5,0325	-56,1893
	30/07/2024 06:43:45	PA - TRAIRÃO - Próx. BR-163	Botão de aviso de cabine pressionado		Evento	0	NÃO	-5,0325	-56,1893
	30/07/2024 06:41:52	PA - TRAIRÃO - Próx. BR-163	O veículo está bloqueado		Status	0	SIM	-5,0326	-56,1895
	30/07/2024 06:39:52	PA - TRAIRÃO - Próx. BR-163	O veículo está bloqueado		Status	0	SIM	-5,0326	-56,1895
	30/07/2024 06:37:52	PA - TRAIRÃO - Próx. BR-163	O veículo está bloqueado		Status	0	SIM	-5,0326	-56,1895
	30/07/2024 06:35:52	PA - TRAIRÃO - Próx. BR-163	O veículo está bloqueado		Status	0	SIM	-5,0326	-56,1895
	30/07/2024 06:33:52	PA - TRAIRÃO - Próx. BR-163	O veículo está bloqueado		Status	0	SIM	-5,0326	-56,1895
	30/07/2024 06:31:52	PA - TRAIRÃO - Próx. BR-163	O veículo está bloqueado		Status	0	SIM	-5,0326	-56,1895
	30/07/2024 06:29:52	PA - TRAIRÃO - Próx. BR-163	O veículo está bloqueado		Status	0	SIM	-5,0326	-56,1895

RELATÓRIO ANALÍTICO POR VEÍCULO




































Período: 25/07/2024 00:00:00 à 31/07/2024 10:00:00

Identificador: FYW4C38 LUIZ SC R 450 2021

Placa: FYW4C38

- Legenda:**
-  Mensagens enviadas do Veículo (Veículo -> Central)
 -  Mensagens enviadas do Veículo (Controle de Jornada Cliente)
 -  Mensagens enviadas da Central (Central -> Veículo)



Sentido:	Data e Hora:	Localização:	Mensagem:	Modo Emergência	Tipo Mensagem:	Vel. (Km/h)	Log ?	Latitude	Longitude
	30/07/2024 06:27:52	PA - TRAIRÃO - Próx. BR-163	O veículo está bloqueado		Status	0	SIM	-5,0326	-56,1895
	30/07/2024 06:25:52	PA - TRAIRÃO - Próx. BR-163	O veículo está bloqueado		Status	0	SIM	-5,0326	-56,1895
	30/07/2024 06:23:52	PA - TRAIRÃO - Próx. BR-163	O veículo está bloqueado		Status	0	SIM	-5,0326	-56,1895
	30/07/2024 06:21:52	PA - TRAIRÃO - Próx. BR-163	O veículo está bloqueado		Status	0	SIM	-5,0326	-56,1895
	30/07/2024 06:19:52	PA - TRAIRÃO - Próx. BR-163	O veículo está bloqueado		Status	0	SIM	-5,0326	-56,1895
	30/07/2024 06:17:39	PA - TRAIRÃO - Próx. BR-163	O veículo está bloqueado		Status	0	SIM	-5,0326	-56,1895
	30/07/2024 06:15:39	PA - TRAIRÃO - Próx. BR-163	O veículo está bloqueado		Status	0	SIM	-5,0326	-56,1895
	30/07/2024 06:13:39	PA - TRAIRÃO - Próx. BR-163	O veículo está bloqueado		Status	0	SIM	-5,0326	-56,1895
	30/07/2024 06:12:23	PA - TRAIRÃO - Próx. BR-163	02 INICIO DE VIAGEM CARREGADO BR RISK 02 INICIO DE VIAGEM CARREGADO BR RISK: CONDUTOR: DDD: TELEFONE: ID MOTORISTA:		Macro		NÃO	-5,0325	-56,1893
	30/07/2024 06:11:53	PA - TRAIRÃO - Próx. BR-163	O veículo está bloqueado		Status	0	SIM	-5,0326	-56,1895
	30/07/2024 06:11:53	PA - TRAIRÃO - Próx. BR-163	Porta do Motorista aberta		Evento	0	SIM	-5,0326	-56,1895
	30/07/2024 06:11:39	PA - TRAIRÃO - Próx. BR-163	O veículo está bloqueado		Status	0	SIM	-5,0326	-56,1895
	30/07/2024 06:09:39	PA - TRAIRÃO - Próx. BR-163	O veículo está bloqueado		Status	0	SIM	-5,0326	-56,1895
	30/07/2024 06:09:39	PA - TRAIRÃO - Próx. BR-163	Porta do Motorista aberta		Status	0	SIM	-5,0326	-56,1895
	30/07/2024 06:09:39	PA - TRAIRÃO - Próx. BR-163	Porta do Carona aberta		Status	0	SIM	-5,0326	-56,1895
	30/07/2024 06:09:29	PA - TRAIRÃO - Próx. BR-163	Parada do Veículo		Alerta de Software	0	NÃO	-5,0325	-56,1893
	30/07/2024 06:09:29	PA - TRAIRÃO - Próx. BR-163	Porta do Motorista aberta		Status	0	NÃO	-5,0325	-56,1893
	30/07/2024 06:09:29	PA - TRAIRÃO - Próx. BR-163	O veículo está bloqueado		Status	0	NÃO	-5,0325	-56,1893
	30/07/2024 06:09:29	PA - TRAIRÃO - Próx. BR-163	Porta do Carona aberta		Evento	0	NÃO	-5,0325	-56,1893
	30/07/2024 06:09:09	PA - TRAIRÃO - Próx. BR-163	O veículo está bloqueado		Status	0	NÃO	-5,0325	-56,1893
	30/07/2024 06:09:09	PA - TRAIRÃO - Próx. BR-163	Porta do Motorista aberta		Evento	0	NÃO	-5,0325	-56,1893
	30/07/2024 06:09:09	PA - TRAIRÃO - Próx. BR-163	Parada do Veículo		Alerta de Software	0	NÃO	-5,0325	-56,1893
	30/07/2024 06:07:39	PA - TRAIRÃO - Próx. BR-163	O veículo está bloqueado		Status	0	SIM	-5,0326	-56,1895
	30/07/2024 06:05:39	PA - TRAIRÃO - Próx. BR-163	O veículo está bloqueado		Status	0	SIM	-5,0326	-56,1895
	30/07/2024 06:03:39	PA - TRAIRÃO - Próx. BR-163	O veículo está bloqueado		Status	0	SIM	-5,0326	-56,1895
	30/07/2024 06:01:40	PA - TRAIRÃO - Próx. BR-163	Parada do Veículo		Alerta de Software	0	NÃO	-5,0325	-56,1893
	30/07/2024 06:01:40	PA - TRAIRÃO - Próx. BR-163	Porta do Motorista aberta		Evento	0	NÃO	-5,0325	-56,1893
	30/07/2024 06:01:40	PA - TRAIRÃO - Próx. BR-163	O veículo está bloqueado		Status	0	NÃO	-5,0325	-56,1893
	30/07/2024 06:01:40	PA - TRAIRÃO - Próx. BR-163	Porta do Carona aberta		Status	0	NÃO	-5,0325	-56,1893
	30/07/2024 06:00:15	PA - TRAIRÃO - Próx. BR-163	O veículo está bloqueado		Status	0	SIM	-5,0326	-56,1895
	30/07/2024 06:00:15	PA - TRAIRÃO - Próx. BR-163	Porta do Carona aberta		Status	0	SIM	-5,0326	-56,1895
	30/07/2024 05:58:16	PA - TRAIRÃO - Próx. BR-163	Porta do Carona aberta		Status	0	SIM	-5,0326	-56,1895
	30/07/2024 05:58:16	PA - TRAIRÃO - Próx. BR-163	O veículo está bloqueado		Status	0	SIM	-5,0326	-56,1895
	30/07/2024 05:56:16	PA - TRAIRÃO - Próx. BR-163	O veículo está bloqueado		Status	0	SIM	-5,0326	-56,1895
	30/07/2024 05:56:16	PA - TRAIRÃO - Próx. BR-163	Porta do Carona aberta		Status	0	SIM	-5,0326	-56,1895

RELATÓRIO ANALÍTICO POR VEÍCULO

Período: 25/07/2024 00:00:00 à 31/07/2024 10:00:00

Identificador: FYW4C38 LUIZ SC R 450 2021

Placa: FYW4C38

Legenda:

Mensagens enviadas do Veículo (Veículo -> Central)

Mensagens enviadas do Veículo (Controle de Jornada Cliente)




Mensagens enviadas da Central (Central -> Veículo)







































Sentido:	Data e Hora:	Localização:	Mensagem:	Modo Emergência	Tipo Mensagem:	Vel. (Km/h)	Log ?	Latitude	Longitude
	30/07/2024 05:54:16	PA - TRAIRÃO - Próx. BR-163	Porta do Carona aberta		Status	0	SIM	-5,0326	-56,1895
	30/07/2024 05:54:16	PA - TRAIRÃO - Próx. BR-163	O veículo está bloqueado		Status	0	SIM	-5,0326	-56,1895
	30/07/2024 05:52:40	PA - TRAIRÃO - Próx. BR-163	Porta do Carona aberta		Status	0	NÃO	-5,0325	-56,1893
	30/07/2024 05:52:40	PA - TRAIRÃO - Próx. BR-163	O veículo está bloqueado		Status	0	NÃO	-5,0325	-56,1893
	30/07/2024 05:52:40	PA - TRAIRÃO - Próx. BR-163	Porta do Motorista aberta		Evento	0	NÃO	-5,0325	-56,1893
	30/07/2024 05:52:40	PA - TRAIRÃO - Próx. BR-163	Parada do Veículo		Alerta de Software	0	NÃO	-5,0325	-56,1893
	30/07/2024 05:52:16	PA - TRAIRÃO - Próx. BR-163	O veículo está bloqueado		Status	0	SIM	-5,0326	-56,1895
	30/07/2024 05:52:16	PA - TRAIRÃO - Próx. BR-163	Porta do Carona aberta		Status	0	SIM	-5,0326	-56,1895
	30/07/2024 05:50:16	PA - TRAIRÃO - Próx. BR-163	Porta do Carona aberta		Status	0	SIM	-5,0326	-56,1895
	30/07/2024 05:50:16	PA - TRAIRÃO - Próx. BR-163	O veículo está bloqueado		Status	0	SIM	-5,0326	-56,1895
	30/07/2024 05:48:16	PA - TRAIRÃO - Próx. BR-163	O veículo está bloqueado		Status	0	SIM	-5,0326	-56,1895
	30/07/2024 05:48:16	PA - TRAIRÃO - Próx. BR-163	Porta do Carona aberta		Status	0	SIM	-5,0326	-56,1895
	30/07/2024 05:46:16	PA - TRAIRÃO - Próx. BR-163	Parada do Veículo		Alerta de Software	0	NÃO	-5,0325	-56,1893
	30/07/2024 05:46:16	PA - TRAIRÃO - Próx. BR-163	O veículo está bloqueado		Status	0	NÃO	-5,0325	-56,1893
	30/07/2024 05:46:16	PA - TRAIRÃO - Próx. BR-163	Porta do Carona aberta		Evento	0	NÃO	-5,0325	-56,1893
	30/07/2024 05:45:38	PA - TRAIRÃO - Próx. BR-163	O veículo está bloqueado		Status	0	SIM	-5,0326	-56,1895
	30/07/2024 05:45:09	PA - TRAIRÃO - Próx. BR-163	O veículo está bloqueado		Status	0	NÃO	-5,0325	-56,1893
	30/07/2024 05:45:09	PA - TRAIRÃO - Próx. BR-163	Porta do Motorista aberta		Evento	0	NÃO	-5,0325	-56,1893
	30/07/2024 05:45:09	PA - TRAIRÃO - Próx. BR-163	Parada do Veículo		Alerta de Software	0	NÃO	-5,0325	-56,1893
	30/07/2024 05:43:38	PA - TRAIRÃO - Próx. BR-163	O veículo está bloqueado		Status	0	SIM	-5,0326	-56,1895
	30/07/2024 05:41:38	PA - TRAIRÃO - Próx. BR-163	O veículo está bloqueado		Status	0	SIM	-5,0326	-56,1895
	30/07/2024 05:39:38	PA - TRAIRÃO - Próx. BR-163	O veículo está bloqueado		Status	0	SIM	-5,0326	-56,1895
	30/07/2024 05:37:38	PA - TRAIRÃO - Próx. BR-163	O veículo está bloqueado		Status	0	SIM	-5,0326	-56,1895
	30/07/2024 05:35:38	PA - TRAIRÃO - Próx. BR-163	O veículo está bloqueado		Status	0	SIM	-5,0326	-56,1895
	30/07/2024 05:32:39	PA - TRAIRÃO - Próx. BR-163	O veículo está bloqueado		Status	0	SIM	-5,0326	-56,1895
	30/07/2024 05:30:39	PA - TRAIRÃO - Próx. BR-163	O veículo está bloqueado		Status	0	SIM	-5,0326	-56,1895
	30/07/2024 05:28:39	PA - TRAIRÃO - Próx. BR-163	O veículo está bloqueado		Status	0	SIM	-5,0326	-56,1895
	30/07/2024 05:26:39	PA - TRAIRÃO - Próx. BR-163	O veículo está bloqueado		Status	0	SIM	-5,0326	-56,1895
	30/07/2024 05:24:39	PA - TRAIRÃO - Próx. BR-163	O veículo está bloqueado		Status	0	SIM	-5,0326	-56,1895
	30/07/2024 05:22:39	PA - TRAIRÃO - Próx. BR-163	O veículo está bloqueado		Status	0	SIM	-5,0326	-56,1895
	30/07/2024 05:20:40	PA - TRAIRÃO - Próx. BR-163	O veículo está bloqueado		Status	0	SIM	-5,0326	-56,1895
	30/07/2024 05:18:40	PA - TRAIRÃO - Próx. BR-163	O veículo está bloqueado		Status	0	SIM	-5,0326	-56,1895
	30/07/2024 05:16:39	PA - TRAIRÃO - Próx. BR-163	O veículo está bloqueado		Status	0	SIM	-5,0326	-56,1895
	30/07/2024 05:14:40	PA - TRAIRÃO - Próx. BR-163	O veículo está bloqueado		Status	0	SIM	-5,0326	-56,1895
	30/07/2024 05:13:03	MENSAGEM ENVIADA PELA CENTRAL Enviada por: integração	Temporizador 10-10 / 18 hora(s)		Comando		-		
	30/07/2024 05:12:40	PA - TRAIRÃO - Próx. BR-163	O veículo está bloqueado		Status	0	SIM	-5,0326	-56,1895
	30/07/2024 05:10:40	PA - TRAIRÃO - Próx. BR-163	O veículo está bloqueado		Status	0	SIM	-5,0326	-56,1895

RELATÓRIO ANALÍTICO POR VEÍCULO

Período: 25/07/2024 00:00:00 à 31/07/2024 10:00:00
Identificador: FYW4C38 LUIZ SC R 450 2021
Placa: FYW4C38




- Legenda:**
-  Mensagens enviadas do Veículo (Veículo -> Central)
 -  Mensagens enviadas do Veículo (Controle de Jornada Cliente)
 -  Mensagens enviadas da Central (Central -> Veículo)








































Sentido:	Data e Hora:	Localização:	Mensagem:	Modo Emergência	Tipo Mensagem:	Vel. (Km/h)	Log ?	Latitude	Longitude
	30/07/2024 05:08:40	PA - TRAIRÃO - Próx. BR-163	O veículo está bloqueado		Status	0	SIM	-5,0326	-56,1895
	30/07/2024 05:06:40	PA - TRAIRÃO - Próx. BR-163	O veículo está bloqueado		Status	0	SIM	-5,0326	-56,1895
	30/07/2024 05:04:59	PA - TRAIRÃO - Próx. BR-163	Parada do Veículo		Alerta de Software	0	NÃO	-5,0325	-56,1893
	30/07/2024 05:04:59	PA - TRAIRÃO - Próx. BR-163	Porta do Motorista aberta		Evento	0	NÃO	-5,0325	-56,1893
	30/07/2024 05:04:59	PA - TRAIRÃO - Próx. BR-163	O veículo está bloqueado		Status	0	NÃO	-5,0325	-56,1893
	30/07/2024 05:04:40	PA - TRAIRÃO - Próx. BR-163	O veículo está bloqueado		Status	0	SIM	-5,0326	-56,1895
	30/07/2024 05:02:40	PA - TRAIRÃO - Próx. BR-163	O veículo está bloqueado		Status	0	SIM	-5,0326	-56,1895
	30/07/2024 05:00:40	PA - TRAIRÃO - Próx. BR-163	O veículo está bloqueado		Status	0	NÃO	-5,0325	-56,1893
	30/07/2024 05:00:40	PA - TRAIRÃO - Próx. BR-163	Parada do Veículo		Alerta de Software	0	NÃO	-5,0325	-56,1893
	30/07/2024 04:59:20	PA - TRAIRÃO - Próx. BR-163	O veículo está bloqueado		Status	0	SIM	-5,0326	-56,1895
	30/07/2024 04:57:46	MENSAGEM ENVIADA PELA CENTRAL Enviada por: renan.galdino	Ativar Envio de Temperatura por Satélite		Comando		-		
	30/07/2024 04:57:39	MENSAGEM ENVIADA PELA CENTRAL Enviada por: renan.galdino	Última Posição		Comando		-		
	30/07/2024 04:57:20	PA - TRAIRÃO - Próx. BR-163	O veículo está bloqueado		Status	0	SIM	-5,0326	-56,1895
	30/07/2024 04:55:20	PA - TRAIRÃO - Próx. BR-163	O veículo está bloqueado		Status	0	SIM	-5,0326	-56,1895
	30/07/2024 04:53:20	PA - TRAIRÃO - Próx. BR-163	O veículo está bloqueado		Status	0	NÃO	-5,0325	-56,1893
	30/07/2024 04:52:56	PA - TRAIRÃO - Próx. BR-163	O veículo está bloqueado		Status	0	SIM	-5,0326	-56,1895
	30/07/2024 04:51:37	MENSAGEM ENVIADA PELA CENTRAL Enviada por: integração	Temporizador 05-05 / 1 hora(s)		Comando		-		
	30/07/2024 04:50:56	PA - TRAIRÃO - Próx. BR-163	O veículo está bloqueado		Status	0	SIM	-5,0326	-56,1895
	30/07/2024 04:50:24	MENSAGEM ENVIADA PELA CENTRAL Enviada por: integração	Última Posição		Comando		-		
	30/07/2024 04:48:56	PA - TRAIRÃO - Próx. BR-163	O veículo está bloqueado		Status	0	SIM	-5,0327	-56,1895
	30/07/2024 04:46:56	PA - TRAIRÃO - Próx. BR-163	O veículo está bloqueado		Status	0	SIM	-5,0327	-56,1895
	30/07/2024 04:44:56	PA - TRAIRÃO - Próx. BR-163	O veículo está bloqueado		Status	0	SIM	-5,0327	-56,1895
	30/07/2024 04:42:56	PA - TRAIRÃO - Próx. BR-163	O veículo está bloqueado		Status	0	SIM	-5,0327	-56,1895
	30/07/2024 04:40:56	PA - TRAIRÃO - Próx. BR-163	O veículo está bloqueado		Status	0	SIM	-5,0327	-56,1895
	30/07/2024 04:38:56	PA - TRAIRÃO - Próx. BR-163	O veículo está bloqueado		Status	0	SIM	-5,0327	-56,1895
	30/07/2024 04:36:56	PA - TRAIRÃO - Próx. BR-163	O veículo está bloqueado		Status	0	SIM	-5,0327	-56,1895
	30/07/2024 04:34:56	PA - TRAIRÃO - Próx. BR-163	O veículo está bloqueado		Status	0	SIM	-5,0327	-56,1895
	30/07/2024 04:32:56	PA - TRAIRÃO - Próx. BR-163	O veículo está bloqueado		Status	0	SIM	-5,0327	-56,1895
	30/07/2024 04:30:56	PA - TRAIRÃO - Próx. BR-163	O veículo está bloqueado		Status	0	SIM	-5,0327	-56,1895
	30/07/2024 04:28:57	PA - TRAIRÃO - Próx. BR-163	O veículo está bloqueado		Status	0	SIM	-5,0327	-56,1895
	30/07/2024 04:26:57	PA - TRAIRÃO - Próx. BR-163	O veículo está bloqueado		Status	0	SIM	-5,0327	-56,1895
	30/07/2024 04:24:57	PA - TRAIRÃO - Próx. BR-163	O veículo está bloqueado		Status	0	SIM	-5,0327	-56,1895
	30/07/2024 04:22:57	PA - TRAIRÃO - Próx. BR-163	O veículo está bloqueado		Status	0	SIM	-5,0326	-56,1895
	30/07/2024 04:20:57	PA - TRAIRÃO - Próx. BR-163	O veículo está bloqueado		Status	0	SIM	-5,0326	-56,1895
	30/07/2024 04:18:57	PA - TRAIRÃO - Próx. BR-163	O veículo está bloqueado		Status	0	SIM	-5,0326	-56,1895
	30/07/2024 04:16:57	PA - TRAIRÃO - Próx. BR-163	O veículo está bloqueado		Status	0	SIM	-5,0327	-56,1895

RELATÓRIO ANALÍTICO POR VEÍCULO

Período: 25/07/2024 00:00:00 à 31/07/2024 10:00:00
Identificador: FYW4C38 LUIZ SC R 450 2021
Placa: FYW4C38




- Legenda:**
-  Mensagens enviadas do Veículo (Veículo -> Central)
 -  Mensagens enviadas do Veículo (Controle de Jornada Cliente)
 -  Mensagens enviadas da Central (Central -> Veículo)







































Sentido:	Data e Hora:	Localização:	Mensagem:	Modo Emergência	Tipo Mensagem:	Vel. (Km/h)	Log ?	Latitude	Longitude
	30/07/2024 04:14:57	PA - TRAIRÃO - Próx. BR-163	O veículo está bloqueado		Status	0	SIM	-5,0327	-56,1895
	30/07/2024 04:12:32	PA - TRAIRÃO - Próx. BR-163	O veículo está bloqueado		Status	0	SIM	-5,0326	-56,1895
	30/07/2024 04:10:32	PA - TRAIRÃO - Próx. BR-163	O veículo está bloqueado		Status	0	SIM	-5,0326	-56,1895
	30/07/2024 04:08:32	PA - TRAIRÃO - Próx. BR-163	O veículo está bloqueado		Status	0	SIM	-5,0326	-56,1895
	30/07/2024 04:06:32	PA - TRAIRÃO - Próx. BR-163	O veículo está bloqueado		Status	0	SIM	-5,0326	-56,1895
	30/07/2024 04:04:32	PA - TRAIRÃO - Próx. BR-163	O veículo está bloqueado		Status	0	SIM	-5,0326	-56,1895
	30/07/2024 04:02:32	PA - TRAIRÃO - Próx. BR-163	O veículo está bloqueado		Status	0	SIM	-5,0327	-56,1895
	30/07/2024 04:00:32	PA - TRAIRÃO - Próx. BR-163	O veículo está bloqueado		Status	0	SIM	-5,0327	-56,1895
	30/07/2024 03:58:32	PA - TRAIRÃO - Próx. BR-163	O veículo está bloqueado		Status	0	SIM	-5,0326	-56,1895
	30/07/2024 03:56:32	PA - TRAIRÃO - Próx. BR-163	O veículo está bloqueado		Status	0	SIM	-5,0326	-56,1895
	30/07/2024 03:54:32	PA - TRAIRÃO - Próx. BR-163	O veículo está bloqueado		Status	0	SIM	-5,0326	-56,1895
	30/07/2024 03:53:15	PA - TRAIRÃO - Próx. BR-163	Parada do Veículo		Alerta de Software	0	NÃO	-5,0325	-56,1893
	30/07/2024 03:53:15	PA - TRAIRÃO - Próx. BR-163	O veículo está bloqueado		Status	0	NÃO	-5,0325	-56,1893
	30/07/2024 03:52:32	PA - TRAIRÃO - Próx. BR-163	O veículo está bloqueado		Status	0	SIM	-5,0326	-56,1895
	30/07/2024 03:51:27	MENSAGEM ENVIADA PELA CENTRAL Enviada por: integração	Temporizador 05-05 / 1 hora(s)		Comando	-	-	-	-
	30/07/2024 03:50:32	PA - TRAIRÃO - Próx. BR-163	O veículo está bloqueado		Status	0	SIM	-5,0326	-56,1895
	30/07/2024 03:50:27	MENSAGEM ENVIADA PELA CENTRAL Enviada por: integração	Ultima Posição		Comando	-	-	-	-
	30/07/2024 03:48:32	PA - TRAIRÃO - Próx. BR-163	O veículo está bloqueado		Status	0	SIM	-5,0326	-56,1895
	30/07/2024 03:46:32	PA - TRAIRÃO - Próx. BR-163	O veículo está bloqueado		Status	0	SIM	-5,0326	-56,1895
	30/07/2024 03:44:32	PA - TRAIRÃO - Próx. BR-163	O veículo está bloqueado		Status	0	SIM	-5,0326	-56,1895
	30/07/2024 03:42:32	PA - TRAIRÃO - Próx. BR-163	O veículo está bloqueado		Status	0	SIM	-5,0327	-56,1895
	30/07/2024 03:40:32	PA - TRAIRÃO - Próx. BR-163	O veículo está bloqueado		Status	0	SIM	-5,0326	-56,1895
	30/07/2024 03:38:32	PA - TRAIRÃO - Próx. BR-163	O veículo está bloqueado		Status	0	SIM	-5,0326	-56,1895
	30/07/2024 03:36:32	PA - TRAIRÃO - Próx. BR-163	O veículo está bloqueado		Status	0	SIM	-5,0326	-56,1895
	30/07/2024 03:34:32	PA - TRAIRÃO - Próx. BR-163	O veículo está bloqueado		Status	0	SIM	-5,0326	-56,1895
	30/07/2024 03:31:24	PA - TRAIRÃO - Próx. BR-163	O veículo está bloqueado		Status	0	SIM	-5,0326	-56,1895
	30/07/2024 03:29:24	PA - TRAIRÃO - Próx. BR-163	O veículo está bloqueado		Status	0	SIM	-5,0326	-56,1895
	30/07/2024 03:27:24	PA - TRAIRÃO - Próx. BR-163	O veículo está bloqueado		Status	0	SIM	-5,0326	-56,1895
	30/07/2024 03:25:24	PA - TRAIRÃO - Próx. BR-163	O veículo está bloqueado		Status	0	SIM	-5,0326	-56,1895
	30/07/2024 03:23:24	PA - TRAIRÃO - Próx. BR-163	O veículo está bloqueado		Status	0	SIM	-5,0326	-56,1895
	30/07/2024 03:21:24	PA - TRAIRÃO - Próx. BR-163	O veículo está bloqueado		Status	0	SIM	-5,0326	-56,1895
	30/07/2024 03:19:24	PA - TRAIRÃO - Próx. BR-163	O veículo está bloqueado		Status	0	SIM	-5,0326	-56,1895
	30/07/2024 03:17:24	PA - TRAIRÃO - Próx. BR-163	O veículo está bloqueado		Status	0	SIM	-5,0326	-56,1895
	30/07/2024 03:15:24	PA - TRAIRÃO - Próx. BR-163	O veículo está bloqueado		Status	0	SIM	-5,0326	-56,1895
	30/07/2024 03:13:24	PA - TRAIRÃO - Próx. BR-163	O veículo está bloqueado		Status	0	SIM	-5,0326	-56,1895
	30/07/2024 03:11:24	PA - TRAIRÃO - Próx. BR-163	O veículo está bloqueado		Status	0	SIM	-5,0326	-56,1895
	30/07/2024 03:09:24	PA - TRAIRÃO - Próx. BR-163	O veículo está bloqueado		Status	0	SIM	-5,0326	-56,1895

RELATÓRIO ANALÍTICO POR VEÍCULO

Período: 25/07/2024 00:00:00 à 31/07/2024 10:00:00
Identificador: FYW4C38 LUIZ SC R 450 2021
Placa: FYW4C38

- Legenda:**
-  Mensagens enviadas do Veículo (Veículo -> Central)
 -  Mensagens enviadas do Veículo (Controle de Jornada Cliente)
 -  Mensagens enviadas da Central (Central -> Veículo)



Sentido:	Data e Hora:	Localização:	Mensagem:	Modo Emergência	Tipo Mensagem:	Vel. (Km/h)	Log ?	Latitude	Longitude
	30/07/2024 03:07:24	PA - TRAIRÃO - Próx. BR-163	O veículo está bloqueado		Status	0	SIM	-5,0326	-56,1895
	30/07/2024 03:05:24	PA - TRAIRÃO - Próx. BR-163	O veículo está bloqueado		Status	0	SIM	-5,0326	-56,1895
	30/07/2024 03:03:24	PA - TRAIRÃO - Próx. BR-163	O veículo está bloqueado		Status	0	SIM	-5,0326	-56,1895
	30/07/2024 03:01:25	PA - TRAIRÃO - Próx. BR-163	O veículo está bloqueado		Status	0	SIM	-5,0326	-56,1895
	30/07/2024 02:59:25	PA - TRAIRÃO - Próx. BR-163	O veículo está bloqueado		Status	0	SIM	-5,0326	-56,1895
	30/07/2024 02:57:25	PA - TRAIRÃO - Próx. BR-163	O veículo está bloqueado		Status	0	SIM	-5,0326	-56,1895
	30/07/2024 02:57:12	MENSAGEM ENVIADA PELA CENTRAL Enviada por: integração	Ultima Posição		Comando	-	-	-	-
	30/07/2024 02:55:25	PA - TRAIRÃO - Próx. BR-163	O veículo está bloqueado		Status	0	SIM	-5,0326	-56,1895
	30/07/2024 02:53:18	PA - TRAIRÃO - Próx. BR-163	O veículo está bloqueado		Status	0	NÃO	-5,0325	-56,1893
	30/07/2024 02:53:18	PA - TRAIRÃO - Próx. BR-163	Parada do Veículo		Alerta de Software	0	NÃO	-5,0325	-56,1893
	30/07/2024 02:52:13	MENSAGEM ENVIADA PELA CENTRAL Enviada por: integração	Temporizador 05-05 / 1 hora(s)		Comando	-	-	-	-
	30/07/2024 02:51:50	PA - TRAIRÃO - Próx. BR-163	O veículo está bloqueado		Status	0	SIM	-5,0326	-56,1895
	30/07/2024 02:50:25	MENSAGEM ENVIADA PELA CENTRAL Enviada por: integração	Ultima Posição		Comando	-	-	-	-
	30/07/2024 02:49:50	PA - TRAIRÃO - Próx. BR-163	O veículo está bloqueado		Status	0	SIM	-5,0326	-56,1895
	30/07/2024 02:47:50	PA - TRAIRÃO - Próx. BR-163	O veículo está bloqueado		Status	0	SIM	-5,0326	-56,1895
	30/07/2024 02:45:50	PA - TRAIRÃO - Próx. BR-163	O veículo está bloqueado		Status	0	SIM	-5,0326	-56,1895
	30/07/2024 02:43:50	PA - TRAIRÃO - Próx. BR-163	O veículo está bloqueado		Status	0	SIM	-5,0326	-56,1895
	30/07/2024 02:41:50	PA - TRAIRÃO - Próx. BR-163	O veículo está bloqueado		Status	0	SIM	-5,0326	-56,1895
	30/07/2024 02:39:50	PA - TRAIRÃO - Próx. BR-163	O veículo está bloqueado		Status	0	SIM	-5,0326	-56,1895
	30/07/2024 02:37:51	PA - TRAIRÃO - Próx. BR-163	O veículo está bloqueado		Status	0	SIM	-5,0326	-56,1895
	30/07/2024 02:35:51	PA - TRAIRÃO - Próx. BR-163	O veículo está bloqueado		Status	0	SIM	-5,0326	-56,1895
	30/07/2024 02:33:51	PA - TRAIRÃO - Próx. BR-163	O veículo está bloqueado		Status	0	SIM	-5,0326	-56,1895
	30/07/2024 02:31:51	PA - TRAIRÃO - Próx. BR-163	O veículo está bloqueado		Status	0	SIM	-5,0326	-56,1895
	30/07/2024 02:29:51	PA - TRAIRÃO - Próx. BR-163	O veículo está bloqueado		Status	0	SIM	-5,0326	-56,1895
	30/07/2024 02:27:51	PA - TRAIRÃO - Próx. BR-163	O veículo está bloqueado		Status	0	SIM	-5,0326	-56,1895
	30/07/2024 02:25:51	PA - TRAIRÃO - Próx. BR-163	O veículo está bloqueado		Status	0	SIM	-5,0326	-56,1895
	30/07/2024 02:23:51	PA - TRAIRÃO - Próx. BR-163	O veículo está bloqueado		Status	0	SIM	-5,0326	-56,1895
	30/07/2024 02:21:51	PA - TRAIRÃO - Próx. BR-163	O veículo está bloqueado		Status	0	SIM	-5,0326	-56,1895
	30/07/2024 02:19:51	PA - TRAIRÃO - Próx. BR-163	O veículo está bloqueado		Status	0	SIM	-5,0326	-56,1895
	30/07/2024 02:17:51	PA - TRAIRÃO - Próx. BR-163	O veículo está bloqueado		Status	0	SIM	-5,0326	-56,1895
	30/07/2024 02:15:51	PA - TRAIRÃO - Próx. BR-163	O veículo está bloqueado		Status	0	SIM	-5,0326	-56,1895
	30/07/2024 02:13:51	PA - TRAIRÃO - Próx. BR-163	O veículo está bloqueado		Status	0	SIM	-5,0326	-56,1895
	30/07/2024 02:11:34	PA - TRAIRÃO - Próx. BR-163	O veículo está bloqueado		Status	0	SIM	-5,0326	-56,1895
	30/07/2024 02:09:34	PA - TRAIRÃO - Próx. BR-163	O veículo está bloqueado		Status	0	SIM	-5,0326	-56,1895
	30/07/2024 02:07:34	PA - TRAIRÃO - Próx. BR-163	O veículo está bloqueado		Status	0	SIM	-5,0326	-56,1895
	30/07/2024 02:05:34	PA - TRAIRÃO - Próx. BR-163	O veículo está bloqueado		Status	0	SIM	-5,0326	-56,1895

RELATÓRIO ANALÍTICO POR VEÍCULO

Período: 25/07/2024 00:00:00 à 31/07/2024 10:00:00

Identificador: FYW4C38 LUIZ SC R 450 2021

Placa: FYW4C38

Legenda:

Mensagens enviadas do Veículo (Veículo -> Central)

Mensagens enviadas do Veículo (Controle de Jornada Cliente)

Mensagens enviadas da Central (Central -> Veículo)



Sentido:	Data e Hora:	Localização:	Mensagem:	Modo Emergência	Tipo Mensagem:	Vel. (Km/h)	Log ?	Latitude	Longitude
	30/07/2024 02:03:34	PA - TRAIRÃO - Próx. BR-163	O veículo está bloqueado		Status	0	SIM	-5,0326	-56,1895
	30/07/2024 02:01:34	PA - TRAIRÃO - Próx. BR-163	O veículo está bloqueado		Status	0	SIM	-5,0326	-56,1895
	30/07/2024 01:59:34	PA - TRAIRÃO - Próx. BR-163	O veículo está bloqueado		Status	0	SIM	-5,0326	-56,1895
	30/07/2024 01:57:34	PA - TRAIRÃO - Próx. BR-163	O veículo está bloqueado		Status	0	SIM	-5,0326	-56,1895
	30/07/2024 01:55:34	PA - TRAIRÃO - Próx. BR-163	O veículo está bloqueado		Status	0	SIM	-5,0326	-56,1895
	30/07/2024 01:53:34	PA - TRAIRÃO - Próx. BR-163	O veículo está bloqueado		Status	0	SIM	-5,0326	-56,1895
	30/07/2024 01:52:59	PA - TRAIRÃO - Próx. BR-163	Parada do Veículo		Alerta de Software	0	NÃO	-5,0325	-56,1893
	30/07/2024 01:52:59	PA - TRAIRÃO - Próx. BR-163	O veículo está bloqueado		Status	0	NÃO	-5,0325	-56,1893
	30/07/2024 01:51:34	PA - TRAIRÃO - Próx. BR-163	O veículo está bloqueado		Status	0	SIM	-5,0326	-56,1895
	30/07/2024 01:51:00	MENSAGEM ENVIADA PELA CENTRAL Enviada por: integração	Temporizador 05-05 / 1 hora(s)		Comando		-		
	30/07/2024 01:49:55	MENSAGEM ENVIADA PELA CENTRAL Enviada por: integração	Última Posição		Comando		-		
	30/07/2024 01:49:34	PA - TRAIRÃO - Próx. BR-163	O veículo está bloqueado		Status	0	SIM	-5,0326	-56,1895
	30/07/2024 01:47:34	PA - TRAIRÃO - Próx. BR-163	O veículo está bloqueado		Status	0	SIM	-5,0326	-56,1895
	30/07/2024 01:45:35	PA - TRAIRÃO - Próx. BR-163	O veículo está bloqueado		Status	0	SIM	-5,0326	-56,1895
	30/07/2024 01:43:34	PA - TRAIRÃO - Próx. BR-163	O veículo está bloqueado		Status	0	SIM	-5,0326	-56,1895
	30/07/2024 01:41:35	PA - TRAIRÃO - Próx. BR-163	O veículo está bloqueado		Status	0	SIM	-5,0326	-56,1895
	30/07/2024 01:39:35	PA - TRAIRÃO - Próx. BR-163	O veículo está bloqueado		Status	0	SIM	-5,0326	-56,1895
	30/07/2024 01:37:35	PA - TRAIRÃO - Próx. BR-163	O veículo está bloqueado		Status	0	SIM	-5,0326	-56,1895
	30/07/2024 01:35:35	PA - TRAIRÃO - Próx. BR-163	O veículo está bloqueado		Status	0	SIM	-5,0326	-56,1895
	30/07/2024 01:33:35	PA - TRAIRÃO - Próx. BR-163	O veículo está bloqueado		Status	0	SIM	-5,0326	-56,1895
	30/07/2024 01:30:34	PA - TRAIRÃO - Próx. BR-163	O veículo está bloqueado		Status	0	SIM	-5,0327	-56,1895
	30/07/2024 01:28:34	PA - TRAIRÃO - Próx. BR-163	O veículo está bloqueado		Status	0	SIM	-5,0327	-56,1895
	30/07/2024 01:26:34	PA - TRAIRÃO - Próx. BR-163	O veículo está bloqueado		Status	0	SIM	-5,0327	-56,1895
	30/07/2024 01:24:34	PA - TRAIRÃO - Próx. BR-163	O veículo está bloqueado		Status	0	SIM	-5,0327	-56,1895
	30/07/2024 01:22:34	PA - TRAIRÃO - Próx. BR-163	O veículo está bloqueado		Status	0	SIM	-5,0327	-56,1894
	30/07/2024 01:20:35	PA - TRAIRÃO - Próx. BR-163	O veículo está bloqueado		Status	0	SIM	-5,0327	-56,1894
	30/07/2024 01:18:35	PA - TRAIRÃO - Próx. BR-163	O veículo está bloqueado		Status	0	SIM	-5,0327	-56,1895
	30/07/2024 01:16:35	PA - TRAIRÃO - Próx. BR-163	O veículo está bloqueado		Status	0	SIM	-5,0327	-56,1895
	30/07/2024 01:14:35	PA - TRAIRÃO - Próx. BR-163	O veículo está bloqueado		Status	0	SIM	-5,0327	-56,1895
	30/07/2024 01:12:35	PA - TRAIRÃO - Próx. BR-163	O veículo está bloqueado		Status	0	SIM	-5,0327	-56,1895
	30/07/2024 01:11:04	MENSAGEM ENVIADA PELA CENTRAL Enviada por: integração	Temporizador 10-10 / 1 hora(s)		Comando		-		
	30/07/2024 01:10:35	PA - TRAIRÃO - Próx. BR-163	O veículo está bloqueado		Status	0	SIM	-5,0327	-56,1895
	30/07/2024 01:08:35	PA - TRAIRÃO - Próx. BR-163	O veículo está bloqueado		Status	0	SIM	-5,0327	-56,1895
	30/07/2024 01:06:35	PA - TRAIRÃO - Próx. BR-163	O veículo está bloqueado		Status	0	SIM	-5,0327	-56,1895
	30/07/2024 01:04:35	PA - TRAIRÃO - Próx. BR-163	O veículo está bloqueado		Status	0	SIM	-5,0327	-56,1895
	30/07/2024 01:02:35	PA - TRAIRÃO - Próx. BR-163	O veículo está bloqueado		Status	0	SIM	-5,0327	-56,1895

RELATÓRIO ANALÍTICO POR VEÍCULO

Período: 25/07/2024 00:00:00 à 31/07/2024 10:00:00

Identificador: FYW4C38 LUIZ SC R 450 2021

Placa: FYW4C38

Legenda:

Mensagens enviadas do Veículo (Veículo -> Central)

Mensagens enviadas do Veículo (Controle de Jornada Cliente)

Mensagens enviadas da Central (Central -> Veículo)



Sentido:	Data e Hora:	Localização:	Mensagem:	Modo Emergência	Tipo Mensagem:	Vel. (Km/h)	Log ?	Latitude	Longitude
	30/07/2024 01:00:35	PA - TRAIRÃO - Próx. BR-163	O veículo está bloqueado		Status	0	SIM	-5,0327	-56,1895
	30/07/2024 00:58:35	PA - TRAIRÃO - Próx. BR-163	O veículo está bloqueado		Status	0	SIM	-5,0327	-56,1895
	30/07/2024 00:57:55	MENSAGEM ENVIADA PELA CENTRAL Enviada por: renan.galdino	Ativar Envio de Temperatura por Satélite		Comando		-		
	30/07/2024 00:57:52	MENSAGEM ENVIADA PELA CENTRAL Enviada por: renan.galdino	Ultima Posição		Comando		-		
	30/07/2024 00:56:35	PA - TRAIRÃO - Próx. BR-163	O veículo está bloqueado		Status	0	SIM	-5,0327	-56,1895
	30/07/2024 00:54:35	PA - TRAIRÃO - Próx. BR-163	O veículo está bloqueado		Status	0	SIM	-5,0327	-56,1895
	30/07/2024 00:52:35	PA - TRAIRÃO - Próx. BR-163	O veículo está bloqueado		Status	0	NÃO	-5,0327	-56,1895
	30/07/2024 00:52:35	PA - TRAIRÃO - Próx. BR-163	Parada do Veículo		Alerta de Software	0	NÃO	-5,0327	-56,1895
	30/07/2024 00:50:53	PA - TRAIRÃO - Próx. BR-163	O veículo está bloqueado		Status	0	SIM	-5,0327	-56,1895
	30/07/2024 00:50:37	MENSAGEM ENVIADA PELA CENTRAL Enviada por: integração	Temporizador 05-05 / 1 hora(s)		Comando		-		
	30/07/2024 00:49:38	MENSAGEM ENVIADA PELA CENTRAL Enviada por: integração	Ultima Posição		Comando		-		
	30/07/2024 00:48:53	PA - TRAIRÃO - Próx. BR-163	O veículo está bloqueado		Status	0	SIM	-5,0327	-56,1895
	30/07/2024 00:46:53	PA - TRAIRÃO - Próx. BR-163	O veículo está bloqueado		Status	0	SIM	-5,0327	-56,1895
	30/07/2024 00:44:53	PA - TRAIRÃO - Próx. BR-163	O veículo está bloqueado		Status	0	SIM	-5,0327	-56,1895
	30/07/2024 00:42:53	PA - TRAIRÃO - Próx. BR-163	O veículo está bloqueado		Status	0	SIM	-5,0327	-56,1895
	30/07/2024 00:40:53	PA - TRAIRÃO - Próx. BR-163	O veículo está bloqueado		Status	0	SIM	-5,0327	-56,1895
	30/07/2024 00:38:53	PA - TRAIRÃO - Próx. BR-163	O veículo está bloqueado		Status	0	SIM	-5,0327	-56,1895
	30/07/2024 00:36:53	PA - TRAIRÃO - Próx. BR-163	O veículo está bloqueado		Status	0	SIM	-5,0327	-56,1895
	30/07/2024 00:34:53	PA - TRAIRÃO - Próx. BR-163	O veículo está bloqueado		Status	0	SIM	-5,0327	-56,1895
	30/07/2024 00:32:53	PA - TRAIRÃO - Próx. BR-163	O veículo está bloqueado		Status	0	SIM	-5,0327	-56,1895
	30/07/2024 00:30:53	PA - TRAIRÃO - Próx. BR-163	O veículo está bloqueado		Status	0	SIM	-5,0327	-56,1895
	30/07/2024 00:28:53	PA - TRAIRÃO - Próx. BR-163	O veículo está bloqueado		Status	0	SIM	-5,0327	-56,1895
	30/07/2024 00:26:53	PA - TRAIRÃO - Próx. BR-163	O veículo está bloqueado		Status	0	SIM	-5,0327	-56,1895
	30/07/2024 00:24:53	PA - TRAIRÃO - Próx. BR-163	O veículo está bloqueado		Status	0	SIM	-5,0327	-56,1895
	30/07/2024 00:22:53	PA - TRAIRÃO - Próx. BR-163	O veículo está bloqueado		Status	0	SIM	-5,0326	-56,1895
	30/07/2024 00:20:53	PA - TRAIRÃO - Próx. BR-163	O veículo está bloqueado		Status	0	SIM	-5,0326	-56,1895
	30/07/2024 00:18:54	PA - TRAIRÃO - Próx. BR-163	O veículo está bloqueado		Status	0	SIM	-5,0326	-56,1895
	30/07/2024 00:16:54	PA - TRAIRÃO - Próx. BR-163	O veículo está bloqueado		Status	0	SIM	-5,0326	-56,1895
	30/07/2024 00:14:54	PA - TRAIRÃO - Próx. BR-163	O veículo está bloqueado		Status	0	SIM	-5,0326	-56,1895
	30/07/2024 00:12:54	PA - TRAIRÃO - Próx. BR-163	O veículo está bloqueado		Status	0	SIM	-5,0326	-56,1895
	30/07/2024 00:10:28	PA - TRAIRÃO - Próx. BR-163	O veículo está bloqueado		Status	0	SIM	-5,0326	-56,1895
	30/07/2024 00:08:28	PA - TRAIRÃO - Próx. BR-163	O veículo está bloqueado		Status	0	SIM	-5,0326	-56,1895
	30/07/2024 00:06:28	PA - TRAIRÃO - Próx. BR-163	O veículo está bloqueado		Status	0	SIM	-5,0326	-56,1895
	30/07/2024 00:04:28	PA - TRAIRÃO - Próx. BR-163	O veículo está bloqueado		Status	0	SIM	-5,0326	-56,1895
	30/07/2024 00:02:28	PA - TRAIRÃO - Próx. BR-163	O veículo está bloqueado		Status	0	SIM	-5,0326	-56,1895
	30/07/2024 00:00:28	PA - TRAIRÃO - Próx. BR-163	O veículo está bloqueado		Status	0	SIM	-5,0326	-56,1895

RELATÓRIO ANALÍTICO POR VEÍCULO






































Período: 25/07/2024 00:00:00 à 31/07/2024 10:00:00

Identificador: FYW4C38 LUIZ SC R 450 2021

Placa: FYW4C38




- Legenda:**
-  Mensagens enviadas do Veículo (Veículo -> Central)
 -  Mensagens enviadas do Veículo (Controle de Jornada Cliente)
 -  Mensagens enviadas da Central (Central -> Veículo)








































Sentido:	Data e Hora:	Localização:	Mensagem:	Modo Emergência	Tipo Mensagem:	Vel. (Km/h)	Log ?	Latitude	Longitude
	29/07/2024 23:58:28	PA - TRAIRÃO - Próx. BR-163	O veículo está bloqueado		Status	0	SIM	-5,0326	-56,1895
	29/07/2024 23:56:28	PA - TRAIRÃO - Próx. BR-163	O veículo está bloqueado		Status	0	SIM	-5,0326	-56,1895
	29/07/2024 23:54:28	PA - TRAIRÃO - Próx. BR-163	O veículo está bloqueado		Status	0	SIM	-5,0326	-56,1895
	29/07/2024 23:52:28	PA - TRAIRÃO - Próx. BR-163	O veículo está bloqueado		Status	0	SIM	-5,0326	-56,1895
	29/07/2024 23:52:15	PA - TRAIRÃO - Próx. BR-163	Parada do Veículo		Alerta de Software	0	NÃO	-5,0325	-56,1893
	29/07/2024 23:52:15	PA - TRAIRÃO - Próx. BR-163	O veículo está bloqueado		Status	0	NÃO	-5,0325	-56,1893
	29/07/2024 23:50:29	PA - TRAIRÃO - Próx. BR-163	O veículo está bloqueado		Status	0	SIM	-5,0326	-56,1895
	29/07/2024 23:50:17	MENSAGEM ENVIADA PELA CENTRAL Enviada por: integração	Temporizador 05-05 / 1 hora(s)		Comando	-	-	-	-
	29/07/2024 23:49:21	MENSAGEM ENVIADA PELA CENTRAL Enviada por: integração	Última Posição		Comando	-	-	-	-
	29/07/2024 23:48:29	PA - TRAIRÃO - Próx. BR-163	O veículo está bloqueado		Status	0	SIM	-5,0326	-56,1895
	29/07/2024 23:46:29	PA - TRAIRÃO - Próx. BR-163	O veículo está bloqueado		Status	0	SIM	-5,0326	-56,1895
	29/07/2024 23:44:29	PA - TRAIRÃO - Próx. BR-163	O veículo está bloqueado		Status	0	SIM	-5,0326	-56,1895
	29/07/2024 23:42:29	PA - TRAIRÃO - Próx. BR-163	O veículo está bloqueado		Status	0	SIM	-5,0326	-56,1895
	29/07/2024 23:40:29	PA - TRAIRÃO - Próx. BR-163	O veículo está bloqueado		Status	0	SIM	-5,0326	-56,1895
	29/07/2024 23:38:29	PA - TRAIRÃO - Próx. BR-163	O veículo está bloqueado		Status	0	SIM	-5,0326	-56,1895
	29/07/2024 23:36:29	PA - TRAIRÃO - Próx. BR-163	O veículo está bloqueado		Status	0	SIM	-5,0326	-56,1895
	29/07/2024 23:34:29	PA - TRAIRÃO - Próx. BR-163	O veículo está bloqueado		Status	0	SIM	-5,0326	-56,1895
	29/07/2024 23:32:29	PA - TRAIRÃO - Próx. BR-163	O veículo está bloqueado		Status	0	SIM	-5,0326	-56,1895
	29/07/2024 23:30:06	PA - TRAIRÃO - Próx. BR-163	O veículo está bloqueado		Status	0	SIM	-5,0326	-56,1895
	29/07/2024 23:28:06	PA - TRAIRÃO - Próx. BR-163	O veículo está bloqueado		Status	0	SIM	-5,0326	-56,1895
	29/07/2024 23:26:06	PA - TRAIRÃO - Próx. BR-163	O veículo está bloqueado		Status	0	SIM	-5,0326	-56,1895
	29/07/2024 23:24:06	PA - TRAIRÃO - Próx. BR-163	O veículo está bloqueado		Status	0	SIM	-5,0326	-56,1895
	29/07/2024 23:22:06	PA - TRAIRÃO - Próx. BR-163	O veículo está bloqueado		Status	0	SIM	-5,0326	-56,1895
	29/07/2024 23:20:06	PA - TRAIRÃO - Próx. BR-163	O veículo está bloqueado		Status	0	SIM	-5,0326	-56,1895
	29/07/2024 23:18:06	PA - TRAIRÃO - Próx. BR-163	O veículo está bloqueado		Status	0	SIM	-5,0326	-56,1895
	29/07/2024 23:16:06	PA - TRAIRÃO - Próx. BR-163	O veículo está bloqueado		Status	0	SIM	-5,0326	-56,1895
	29/07/2024 23:14:06	PA - TRAIRÃO - Próx. BR-163	O veículo está bloqueado		Status	0	SIM	-5,0326	-56,1895
	29/07/2024 23:12:06	PA - TRAIRÃO - Próx. BR-163	O veículo está bloqueado		Status	0	SIM	-5,0326	-56,1895
	29/07/2024 23:10:06	PA - TRAIRÃO - Próx. BR-163	O veículo está bloqueado		Status	0	SIM	-5,0326	-56,1895
	29/07/2024 23:08:06	PA - TRAIRÃO - Próx. BR-163	O veículo está bloqueado		Status	0	SIM	-5,0326	-56,1895
	29/07/2024 23:06:06	PA - TRAIRÃO - Próx. BR-163	O veículo está bloqueado		Status	0	SIM	-5,0326	-56,1895
	29/07/2024 23:04:06	PA - TRAIRÃO - Próx. BR-163	O veículo está bloqueado		Status	0	SIM	-5,0326	-56,1895
	29/07/2024 23:02:06	PA - TRAIRÃO - Próx. BR-163	O veículo está bloqueado		Status	0	SIM	-5,0326	-56,1895
	29/07/2024 23:00:06	PA - TRAIRÃO - Próx. BR-163	O veículo está bloqueado		Status	0	SIM	-5,0326	-56,1895
	29/07/2024 22:58:07	PA - TRAIRÃO - Próx. BR-163	O veículo está bloqueado		Status	0	SIM	-5,0326	-56,1895
	29/07/2024 22:56:07	PA - TRAIRÃO - Próx. BR-163	O veículo está bloqueado		Status	0	SIM	-5,0326	-56,1895
	29/07/2024 22:54:07	PA - TRAIRÃO - Próx. BR-163	O veículo está bloqueado		Status	0	SIM	-5,0326	-56,1895

RELATÓRIO ANALÍTICO POR VEÍCULO

Período: 25/07/2024 00:00:00 à 31/07/2024 10:00:00
Identificador: FYW4C38 LUIZ SC R 450 2021
Placa: FYW4C38

- Legenda:**
-  Mensagens enviadas do Veículo (Veículo -> Central)
 -  Mensagens enviadas do Veículo (Controle de Jornada Cliente)
 -  Mensagens enviadas da Central (Central -> Veículo)



Sentido:	Data e Hora:	Localização:	Mensagem:	Modo Emergência	Tipo Mensagem:	Vel. (Km/h)	Log ?	Latitude	Longitude
	29/07/2024 22:52:07	PA - TRAIRÃO - Próx. BR-163	Porta do Motorista aberta		Evento	0	NÃO	-5,0325	-56,1895
	29/07/2024 22:52:07	PA - TRAIRÃO - Próx. BR-163	O veículo está bloqueado		Status	0	NÃO	-5,0325	-56,1895
	29/07/2024 22:52:07	PA - TRAIRÃO - Próx. BR-163	Parada do Veículo		Alerta de Software	0	NÃO	-5,0325	-56,1895
	29/07/2024 22:49:47	PA - TRAIRÃO - Próx. BR-163	O veículo está bloqueado		Status	0	SIM	-5,0326	-56,1895
	29/07/2024 22:49:15	PA - TRAIRÃO - Próx. BR-163	Parada do Veículo		Alerta de Software	0	NÃO	-5,0325	-56,1893
	29/07/2024 22:49:15	PA - TRAIRÃO - Próx. BR-163	O veículo está bloqueado		Status	0	NÃO	-5,0325	-56,1893
	29/07/2024 22:48:00	MENSAGEM ENVIADA PELA CENTRAL Enviada por: integração	Temporizador 05-05 / 1 hora(s)		Comando		-		
	29/07/2024 22:47:47	PA - TRAIRÃO - Próx. BR-163	O veículo está bloqueado		Status	0	SIM	-5,0326	-56,1895
	29/07/2024 22:46:19	MENSAGEM ENVIADA PELA CENTRAL Enviada por: integração	Última Posição		Comando		-		
	29/07/2024 22:45:47	PA - TRAIRÃO - Próx. BR-163	O veículo está bloqueado		Status	0	SIM	-5,0326	-56,1895
	29/07/2024 22:43:47	PA - TRAIRÃO - Próx. BR-163	O veículo está bloqueado		Status	0	SIM	-5,0326	-56,1895
	29/07/2024 22:41:47	PA - TRAIRÃO - Próx. BR-163	O veículo está bloqueado		Status	0	SIM	-5,0326	-56,1895
	29/07/2024 22:39:47	PA - TRAIRÃO - Próx. BR-163	O veículo está bloqueado		Status	0	SIM	-5,0326	-56,1895
	29/07/2024 22:37:47	PA - TRAIRÃO - Próx. BR-163	O veículo está bloqueado		Status	0	SIM	-5,0326	-56,1895
	29/07/2024 22:35:47	PA - TRAIRÃO - Próx. BR-163	O veículo está bloqueado		Status	0	SIM	-5,0326	-56,1895
	29/07/2024 22:33:47	PA - TRAIRÃO - Próx. BR-163	O veículo está bloqueado		Status	0	SIM	-5,0326	-56,1895
	29/07/2024 22:31:47	PA - TRAIRÃO - Próx. BR-163	O veículo está bloqueado		Status	0	SIM	-5,0326	-56,1895
	29/07/2024 22:29:48	PA - TRAIRÃO - Próx. BR-163	O veículo está bloqueado		Status	0	SIM	-5,0327	-56,1895
	29/07/2024 22:27:48	PA - TRAIRÃO - Próx. BR-163	O veículo está bloqueado		Status	0	SIM	-5,0327	-56,1895
	29/07/2024 22:25:48	PA - TRAIRÃO - Próx. BR-163	O veículo está bloqueado		Status	0	SIM	-5,0327	-56,1895
	29/07/2024 22:23:48	PA - TRAIRÃO - Próx. BR-163	O veículo está bloqueado		Status	0	SIM	-5,0327	-56,1895
	29/07/2024 22:21:48	PA - TRAIRÃO - Próx. BR-163	O veículo está bloqueado		Status	0	SIM	-5,0327	-56,1895
	29/07/2024 22:19:48	PA - TRAIRÃO - Próx. BR-163	O veículo está bloqueado		Status	0	SIM	-5,0327	-56,1895
	29/07/2024 22:17:48	PA - TRAIRÃO - Próx. BR-163	O veículo está bloqueado		Status	0	SIM	-5,0327	-56,1895
	29/07/2024 22:15:48	PA - TRAIRÃO - Próx. BR-163	O veículo está bloqueado		Status	0	SIM	-5,0327	-56,1895
	29/07/2024 22:13:48	PA - TRAIRÃO - Próx. BR-163	O veículo está bloqueado		Status	0	SIM	-5,0327	-56,1895
	29/07/2024 22:11:48	PA - TRAIRÃO - Próx. BR-163	O veículo está bloqueado		Status	0	SIM	-5,0327	-56,1895
	29/07/2024 22:08:22	PA - TRAIRÃO - Próx. BR-163	O veículo está bloqueado		Status	0	SIM	-5,0327	-56,1895
	29/07/2024 22:06:22	PA - TRAIRÃO - Próx. BR-163	O veículo está bloqueado		Status	0	SIM	-5,0327	-56,1895
	29/07/2024 22:04:22	PA - TRAIRÃO - Próx. BR-163	O veículo está bloqueado		Status	0	SIM	-5,0327	-56,1895
	29/07/2024 22:02:23	PA - TRAIRÃO - Próx. BR-163	O veículo está bloqueado		Status	0	SIM	-5,0327	-56,1895
	29/07/2024 22:00:23	PA - TRAIRÃO - Próx. BR-163	O veículo está bloqueado		Status	0	SIM	-5,0327	-56,1895
	29/07/2024 21:58:23	PA - TRAIRÃO - Próx. BR-163	O veículo está bloqueado		Status	0	SIM	-5,0327	-56,1895
	29/07/2024 21:56:23	PA - TRAIRÃO - Próx. BR-163	O veículo está bloqueado		Status	0	SIM	-5,0327	-56,1895
	29/07/2024 21:54:23	PA - TRAIRÃO - Próx. BR-163	O veículo está bloqueado		Status	0	SIM	-5,0327	-56,1895
	29/07/2024 21:52:23	PA - TRAIRÃO - Próx. BR-163	O veículo está bloqueado		Status	0	SIM	-5,0327	-56,1895
	29/07/2024 21:50:23	PA - TRAIRÃO - Próx. BR-163	O veículo está bloqueado		Status	0	SIM	-5,0327	-56,1895

RELATÓRIO ANALÍTICO POR VEÍCULO
































Período: 25/07/2024 00:00:00 à 31/07/2024 10:00:00

Identificador: FYW4C38 LUIZ SC R 450 2021

Placa: FYW4C38

- Legenda:**
-  Mensagens enviadas do Veículo (Veículo -> Central)
 -  Mensagens enviadas do Veículo (Controle de Jornada Cliente)
 -  Mensagens enviadas da Central (Central -> Veículo)



Sentido:	Data e Hora:	Localização:	Mensagem:	Modo Emergência	Tipo Mensagem:	Vel. (Km/h)	Log ?	Latitude	Longitude
	29/07/2024 21:48:22	PA - TRAIRÃO - Próx. BR-163	O veículo está bloqueado		Status	0	NÃO	-5,0325	-56,1895
	29/07/2024 21:48:22	PA - TRAIRÃO - Próx. BR-163	Porta do Motorista aberta		Evento	0	NÃO	-5,0325	-56,1895
	29/07/2024 21:48:22	PA - TRAIRÃO - Próx. BR-163	Parada do Veículo		Alerta de Software	0	NÃO	-5,0325	-56,1895
	29/07/2024 21:47:31	PA - TRAIRÃO - Próx. BR-163	O veículo está bloqueado		Status	0	SIM	-5,0327	-56,1895
	29/07/2024 21:45:32	PA - TRAIRÃO - Próx. BR-163	O veículo está bloqueado		Status	0	SIM	-5,0327	-56,1895
	29/07/2024 21:43:32	PA - TRAIRÃO - Próx. BR-163	O veículo está bloqueado		Status	0	SIM	-5,0327	-56,1895
	29/07/2024 21:41:32	PA - TRAIRÃO - Próx. BR-163	Porta do Carona aberta		Status	0	SIM	-5,0327	-56,1895
	29/07/2024 21:41:32	PA - TRAIRÃO - Próx. BR-163	O veículo está bloqueado		Status	0	SIM	-5,0327	-56,1895
	29/07/2024 21:41:14	PA - TRAIRÃO - Próx. BR-163	Parada do Veículo		Alerta de Software	0	NÃO	-5,0325	-56,1895
	29/07/2024 21:41:14	PA - TRAIRÃO - Próx. BR-163	Porta do Carona aberta		Evento	0	NÃO	-5,0325	-56,1895
	29/07/2024 21:41:14	PA - TRAIRÃO - Próx. BR-163	O veículo está bloqueado		Status	0	NÃO	-5,0325	-56,1895
	29/07/2024 21:39:32	PA - TRAIRÃO - Próx. BR-163	O veículo está bloqueado		Status	0	SIM	-5,0327	-56,1895
	29/07/2024 21:39:32	PA - TRAIRÃO - Próx. BR-163	Porta do Carona aberta		Status	0	SIM	-5,0327	-56,1895
	29/07/2024 21:37:32	PA - TRAIRÃO - Próx. BR-163	Porta do Carona aberta		Status	0	SIM	-5,0327	-56,1895
	29/07/2024 21:37:32	PA - TRAIRÃO - Próx. BR-163	O veículo está bloqueado		Status	0	SIM	-5,0327	-56,1895
	29/07/2024 21:35:32	PA - TRAIRÃO - Próx. BR-163	O veículo está bloqueado		Status	0	SIM	-5,0327	-56,1895
	29/07/2024 21:35:32	PA - TRAIRÃO - Próx. BR-163	Porta do Carona aberta		Status	0	SIM	-5,0327	-56,1895
	29/07/2024 21:33:32	PA - TRAIRÃO - Próx. BR-163	Porta do Carona aberta		Status	0	SIM	-5,0327	-56,1895
	29/07/2024 21:33:32	PA - TRAIRÃO - Próx. BR-163	O veículo está bloqueado		Status	0	SIM	-5,0327	-56,1895
	29/07/2024 21:31:32	PA - TRAIRÃO - Próx. BR-163	O veículo está bloqueado		Status	0	SIM	-5,0327	-56,1895
	29/07/2024 21:31:32	PA - TRAIRÃO - Próx. BR-163	Porta do Carona aberta		Status	0	SIM	-5,0327	-56,1895
	29/07/2024 21:29:01	PA - TRAIRÃO - Próx. BR-163	Porta do Carona aberta		Status	0	SIM	-5,0327	-56,1895
	29/07/2024 21:29:01	PA - TRAIRÃO - Próx. BR-163	O veículo está bloqueado		Status	0	SIM	-5,0327	-56,1895
	29/07/2024 21:27:01	PA - TRAIRÃO - Próx. BR-163	O veículo está bloqueado		Status	0	SIM	-5,0326	-56,1895
	29/07/2024 21:27:01	PA - TRAIRÃO - Próx. BR-163	Porta do Carona aberta		Status	0	SIM	-5,0326	-56,1895
	29/07/2024 21:25:01	PA - TRAIRÃO - Próx. BR-163	Porta do Carona aberta		Status	0	SIM	-5,0326	-56,1895
	29/07/2024 21:25:01	PA - TRAIRÃO - Próx. BR-163	O veículo está bloqueado		Status	0	SIM	-5,0326	-56,1895
	29/07/2024 21:23:01	PA - TRAIRÃO - Próx. BR-163	O veículo está bloqueado		Status	0	SIM	-5,0326	-56,1895
	29/07/2024 21:23:01	PA - TRAIRÃO - Próx. BR-163	Porta do Carona aberta		Status	0	SIM	-5,0326	-56,1895
	29/07/2024 21:21:01	PA - TRAIRÃO - Próx. BR-163	Porta do Carona aberta		Status	0	SIM	-5,0327	-56,1895
	29/07/2024 21:21:01	PA - TRAIRÃO - Próx. BR-163	O veículo está bloqueado		Status	0	SIM	-5,0327	-56,1895
	29/07/2024 21:19:01	PA - TRAIRÃO - Próx. BR-163	O veículo está bloqueado		Status	0	SIM	-5,0327	-56,1895
	29/07/2024 21:19:01	PA - TRAIRÃO - Próx. BR-163	Porta do Carona aberta		Status	0	SIM	-5,0327	-56,1895
	29/07/2024 21:17:01	PA - TRAIRÃO - Próx. BR-163	Porta do Carona aberta		Status	0	SIM	-5,0327	-56,1895
	29/07/2024 21:17:01	PA - TRAIRÃO - Próx. BR-163	O veículo está bloqueado		Status	0	SIM	-5,0327	-56,1895
	29/07/2024 21:15:02	PA - TRAIRÃO - Próx. BR-163	O veículo está bloqueado		Status	0	SIM	-5,0327	-56,1895
	29/07/2024 21:15:02	PA - TRAIRÃO - Próx. BR-163	Porta do Carona aberta		Status	0	SIM	-5,0327	-56,1895

RELATÓRIO ANALÍTICO POR VEÍCULO

































Período: 25/07/2024 00:00:00 à 31/07/2024 10:00:00

Identificador: FYW4C38 LUIZ SC R 450 2021

Placa: FYW4C38

- Legenda:**
-  Mensagens enviadas do Veículo (Veículo -> Central)
 -  Mensagens enviadas do Veículo (Controle de Jornada Cliente)
 -  Mensagens enviadas da Central (Central -> Veículo)



Sentido:	Data e Hora:	Localização:	Mensagem:	Modo Emergência	Tipo Mensagem:	Vel. (Km/h)	Log ?	Latitude	Longitude
	29/07/2024 21:14:00	PA - TRAIRÃO - Próx. BR-163	O veículo está bloqueado		Status	0	NÃO	-5,0325	-56,1895
	29/07/2024 21:14:00	PA - TRAIRÃO - Próx. BR-163	Porta do Carona aberta		Evento	0	NÃO	-5,0325	-56,1895
	29/07/2024 21:14:00	PA - TRAIRÃO - Próx. BR-163	Parada do Veículo		Alerta de Software	0	NÃO	-5,0325	-56,1895
	29/07/2024 21:13:02	PA - TRAIRÃO - Próx. BR-163	O veículo está bloqueado		Status	0	SIM	-5,0327	-56,1895
	29/07/2024 21:11:02	PA - TRAIRÃO - Próx. BR-163	O veículo está bloqueado		Status	0	SIM	-5,0326	-56,1895
	29/07/2024 21:09:02	PA - TRAIRÃO - Próx. BR-163	O veículo está bloqueado		Status	0	SIM	-5,0326	-56,1895
	29/07/2024 21:07:38	PA - TRAIRÃO - Próx. BR-163	Parada do Veículo		Alerta de Software	0	NÃO	-5,0325	-56,1895
	29/07/2024 21:07:38	PA - TRAIRÃO - Próx. BR-163	Porta do Motorista aberta		Evento	0	NÃO	-5,0325	-56,1895
	29/07/2024 21:07:38	PA - TRAIRÃO - Próx. BR-163	O veículo está bloqueado		Status	0	NÃO	-5,0325	-56,1895
	29/07/2024 21:07:02	PA - TRAIRÃO - Próx. BR-163	O veículo está bloqueado		Status	0	SIM	-5,0326	-56,1895
	29/07/2024 21:05:02	PA - TRAIRÃO - Próx. BR-163	O veículo está bloqueado		Status	0	SIM	-5,0326	-56,1895
	29/07/2024 21:03:02	PA - TRAIRÃO - Próx. BR-163	O veículo está bloqueado		Status	0	SIM	-5,0326	-56,1895
	29/07/2024 21:01:02	PA - TRAIRÃO - Próx. BR-163	O veículo está bloqueado		Status	0	SIM	-5,0327	-56,1895
	29/07/2024 20:59:02	PA - TRAIRÃO - Próx. BR-163	O veículo está bloqueado		Status	0	SIM	-5,0327	-56,1895
	29/07/2024 20:57:02	PA - TRAIRÃO - Próx. BR-163	O veículo está bloqueado		Status	0	SIM	-5,0327	-56,1895
	29/07/2024 20:55:02	PA - TRAIRÃO - Próx. BR-163	O veículo está bloqueado		Status	0	SIM	-5,0327	-56,1895
	29/07/2024 20:53:02	PA - TRAIRÃO - Próx. BR-163	O veículo está bloqueado		Status	0	NÃO	-5,0325	-56,1893
	29/07/2024 20:53:02	PA - TRAIRÃO - Próx. BR-163	Porta do Motorista aberta		Evento	0	NÃO	-5,0325	-56,1893
	29/07/2024 20:53:02	PA - TRAIRÃO - Próx. BR-163	Parada do Veículo		Alerta de Software	0	NÃO	-5,0325	-56,1893
	29/07/2024 20:51:07	PA - TRAIRÃO - Próx. BR-163	O veículo está bloqueado		Status	0	SIM	-5,0327	-56,1895
	29/07/2024 20:47:27	PA - TRAIRÃO - Próx. BR-163	O veículo está bloqueado		Status	0	SIM	-5,0326	-56,1895
	29/07/2024 20:45:27	PA - TRAIRÃO - Próx. BR-163	O veículo está bloqueado		Status	0	SIM	-5,0326	-56,1895
	29/07/2024 20:43:27	PA - TRAIRÃO - Próx. BR-163	O veículo está bloqueado		Status	0	SIM	-5,0326	-56,1895
	29/07/2024 20:41:27	PA - TRAIRÃO - Próx. BR-163	O veículo está bloqueado		Status	0	SIM	-5,0326	-56,1895
	29/07/2024 20:40:17	MENSAGEM ENVIADA PELA CENTRAL Enviada por: integração	Ligar Bloqueio		Comando		-		
	29/07/2024 20:40:16	MENSAGEM ENVIADA PELA CENTRAL Enviada por: integração	MENSAGEM IIVRE:VEICULO BLOQUEADO		Macro		-		
	29/07/2024 20:39:27	PA - TRAIRÃO - Próx. BR-163	O veículo está bloqueado		Status	0	SIM	-5,0326	-56,1895
	29/07/2024 20:38:50	PA - TRAIRÃO - Próx. BR-163	Ignição desligada		Evento	0	SIM	-5,0326	-56,1895
	29/07/2024 20:38:50	PA - TRAIRÃO - Próx. BR-163	O veículo está bloqueado		Status	0	SIM	-5,0326	-56,1895
	29/07/2024 20:38:11	PA - TRAIRÃO - Próx. BR-163	10 PERNOITE 10 PERNOITE: LOCAL: PREVISAO DE REINICIO DATA: HORA: ID MOTORISTA:		Macro		NÃO	-5,0325	-56,1895
	29/07/2024 20:37:36	PA - TRAIRÃO - Próx. BR-163	Ignição ligada		Evento	0	SIM	-5,0326	-56,1895
	29/07/2024 20:37:31	MENSAGEM ENVIADA PELA CENTRAL Enviada por: integração	Ultima Posição		Comando		-		

RELATÓRIO ANALÍTICO POR VEÍCULO

Período: 25/07/2024 00:00:00 à 31/07/2024 10:00:00

Identificador: FYW4C38 LUIZ SC R 450 2021

Placa: FYW4C38

Legenda:

Mensagens enviadas do Veículo (Veículo -> Central)

Mensagens enviadas do Veículo (Controle de Jornada Cliente)

Mensagens enviadas da Central (Central -> Veículo)



Sentido:	Data e Hora:	Localização:	Mensagem:	Modo Emergência	Tipo Mensagem:	Vel. (Km/h)	Log ?	Latitude	Longitude
	29/07/2024 20:37:28	PA - TRAIRÃO - Próx. BR-163	02 INICIO DE VIAGEM CARREGADO BR RISK 02 INICIO DE VIAGEM CARREGADO BR RISK: CONDUTOR: DDD: TELEFONE: ID MOTORISTA:		Macro		NÃO	-5,0325	-56,1895
	29/07/2024 20:17:28	PA - TRAIRÃO - Próx. BR-163			Posição Normal	0	NÃO	-5,0325	-56,1895
	29/07/2024 20:17:28	PA - TRAIRÃO - Próx. BR-163	Parada do Veículo		Alerta de Software	0	NÃO	-5,0325	-56,1895
	29/07/2024 20:14:28	MENSAGEM ENVIADA PELA CENTRAL Enviada por: integração	Última Posição		Comando		-		
	29/07/2024 19:57:03	PA - TRAIRÃO - Próx. BR-163	Ignição desligada		Evento	0	SIM	-5,0327	-56,1895
	29/07/2024 19:56:17	PA - TRAIRÃO - Próx. BR-163	Ignição ligada		Status	0	SIM	-5,0326	-56,1895
	29/07/2024 19:56:05	PA - TRAIRÃO - Próx. BR-163	06 PARADA EM POSTO FISCAL 06 PARADA EM POSTO FISCAL: LOCAL: KM: PREVISAO DE REINICIO DATA: HORA:		Macro		NÃO	-5,0325	-56,1895
	29/07/2024 19:54:17	PA - TRAIRÃO - Próx. BR-163	Ignição ligada		Status	0	SIM	-5,0326	-56,1894
	29/07/2024 19:54:16	PA - TRAIRÃO - Próx. BR-163	06 PARADA EM POSTO FISCAL 06 PARADA EM POSTO FISCAL: LOCAL: KM: PREVISAO DE REINICIO DATA: HORA:		Macro		NÃO	-5,0325	-56,1893
	29/07/2024 19:52:17	PA - TRAIRÃO - BR-163	Ignição ligada		Status	40	SIM	-5,0344	-56,1883
	29/07/2024 19:50:17	PA - TRAIRÃO - Próx. BR-163	Ignição ligada		Status	67	NÃO	-5,0537	-56,1708
	29/07/2024 19:50:17	PA - TRAIRÃO - BR-163	Ignição ligada		Status	67	SIM	-5,0538	-56,1709
	29/07/2024 19:47:17	PA - TRAIRÃO - BR-163	Ignição ligada		Status	49	SIM	-5,0684	-56,1579
	29/07/2024 19:45:17	PA - TRAIRÃO - BR-163	Ignição ligada		Status	71	NÃO	-5,0877	-56,1445
	29/07/2024 19:45:17	PA - TRAIRÃO - BR-163	Ignição ligada		Status	71	SIM	-5,0877	-56,1445
	29/07/2024 19:42:17	PA - TRAIRÃO - BR-163	Ignição ligada		Status	68	SIM	-5,1011	-56,1336
	29/07/2024 19:40:17	PA - TRAIRÃO - Próx. BR-163	Ignição ligada		Status	67	NÃO	-5,1190	-56,1143
	29/07/2024 19:40:17	PA - TRAIRÃO - BR-163	Ignição ligada		Status	67	SIM	-5,1191	-56,1145
	29/07/2024 19:37:17	PA - TRAIRÃO - BR-163	Ignição ligada		Status	60	SIM	-5,1335	-56,1042
	29/07/2024 19:35:17	PA - TRAIRÃO - Próx. BR-163	Ignição ligada		Status	62	NÃO	-5,1563	-56,0840
	29/07/2024 19:35:17	PA - TRAIRÃO - BR-163	Ignição ligada		Status	62	SIM	-5,1564	-56,0841
	29/07/2024 19:32:17	PA - TRAIRÃO - Próx. BR-163	Ignição ligada		Status	68	SIM	-5,1708	-56,0697
	29/07/2024 19:30:17	PA - TRAIRÃO - Próx. BR-163	Ignição ligada		Status	67	NÃO	-5,1910	-56,0492
	29/07/2024 19:30:17	PA - TRAIRÃO - BR-163	Ignição ligada		Status	67	SIM	-5,1911	-56,0493
	29/07/2024 19:27:17	PA - TRAIRÃO - BR-163	Ignição ligada		Status	40	SIM	-5,2060	-56,0409
	29/07/2024 19:25:17	PA - TRAIRÃO - Próx. BR-163	Ignição ligada		Status	47	NÃO	-5,2212	-56,0565
	29/07/2024 19:25:17	PA - TRAIRÃO - Próx. BR-163	Ignição ligada		Status	47	SIM	-5,2212	-56,0565
	29/07/2024 19:22:17	PA - TRAIRÃO - BR-163	Ignição ligada		Status	60	SIM	-5,2398	-56,0548

RELATÓRIO ANALÍTICO POR VEÍCULO

Período: 25/07/2024 00:00:00 à 31/07/2024 10:00:00

Identificador: FYW4C38 LUIZ SC R 450 2021

Placa: FYW4C38

Legenda:

Mensagens enviadas do Veículo (Veículo -> Central)

Mensagens enviadas do Veículo (Controle de Jornada Cliente)

Mensagens enviadas da Central (Central -> Veículo)



Sentido:	Data e Hora:	Localização:	Mensagem:	Modo Emergência	Tipo Mensagem:	Vel. (Km/h)	Log ?	Latitude	Longitude
	29/07/2024 19:20:17	PA - TRAIRÃO - Próx. BR-163	Ignição ligada		Status	59	NÃO	-5,2623	-56,0403
	29/07/2024 19:20:17	PA - TRAIRÃO - Próx. BR-163	Ignição ligada		Status	59	SIM	-5,2624	-56,0403
	29/07/2024 19:17:17	PA - TRAIRÃO - BR-163	Ignição ligada		Status	39	SIM	-5,2770	-56,0276
	29/07/2024 19:15:17	PA - TRAIRÃO - Próx. BR-163	Ignição ligada		Status	78	NÃO	-5,2875	-56,0045
	29/07/2024 19:15:17	PA - TRAIRÃO - BR-163	Ignição ligada		Status	78	SIM	-5,2876	-56,0046
	29/07/2024 19:12:17	PA - TRAIRÃO - BR-163	Ignição ligada		Status	67	SIM	-5,2949	-55,9849
	29/07/2024 19:10:17	PA - TRAIRÃO - BR-163	Ignição ligada		Status	64	NÃO	-5,3117	-55,9593
	29/07/2024 19:10:17	PA - TRAIRÃO - BR-163	Ignição ligada		Status	64	SIM	-5,3117	-55,9593
	29/07/2024 19:07:17	PA - TRAIRÃO - BR-163	Ignição ligada		Status	45	SIM	-5,3156	-55,9478
	29/07/2024 19:05:17	PA - TRAIRÃO - BR-163	Ignição ligada		Status	68	NÃO	-5,3310	-55,9307
	29/07/2024 19:05:17	PA - TRAIRÃO - BR-163	Ignição ligada		Status	68	SIM	-5,3310	-55,9307
	29/07/2024 19:02:17	PA - TRAIRÃO - BR-163	Ignição ligada		Status	61	SIM	-5,3417	-55,9138
	29/07/2024 19:00:17	PA - TRAIRÃO - Próx. BR-163	Ignição ligada		Status	71	NÃO	-5,3632	-55,8958
	29/07/2024 19:00:17	PA - TRAIRÃO - BR-163	Ignição ligada		Status	71	SIM	-5,3632	-55,8960
	29/07/2024 18:57:17	PA - TRAIRÃO - BR-163	Ignição ligada		Status	39	SIM	-5,3789	-55,8879
	29/07/2024 18:55:17	PA - ITAITUBA - BR-163	Ignição ligada		Status	63	NÃO	-5,4045	-55,8855
	29/07/2024 18:55:17	PA - ITAITUBA - BR-163	Ignição ligada		Status	63	SIM	-5,4046	-55,8856
	29/07/2024 18:52:17	PA - ITAITUBA - BR-163	Ignição ligada		Status	70	SIM	-5,4228	-55,8840
	29/07/2024 18:50:17	PA - ITAITUBA - Próx. BR-163	Ignição ligada		Status	58	NÃO	-5,4515	-55,8763
	29/07/2024 18:50:17	PA - ITAITUBA - BR-163	Ignição ligada		Status	58	SIM	-5,4516	-55,8764
	29/07/2024 18:47:17	PA - ITAITUBA - BR-163	Ignição ligada		Status	75	SIM	-5,4666	-55,8634
	29/07/2024 18:45:17	PA - ITAITUBA - BR-163	Ignição ligada		Status	64	NÃO	-5,4842	-55,8435
	29/07/2024 18:45:17	PA - ITAITUBA - BR-163	Ignição ligada		Status	64	SIM	-5,4842	-55,8435
	29/07/2024 18:42:17	PA - ITAITUBA - BR-163	Ignição ligada		Status	41	SIM	-5,4983	-55,8328
	29/07/2024 18:40:17	PA - ITAITUBA - BR-163	Ignição ligada		Status	60	NÃO	-5,5215	-55,8347
	29/07/2024 18:40:17	PA - ITAITUBA - BR-163	Ignição ligada		Status	60	SIM	-5,5215	-55,8347
	29/07/2024 18:37:17	PA - ITAITUBA - BR-163	Ignição ligada		Status	36	SIM	-5,5364	-55,8286
	29/07/2024 18:35:17	PA - ITAITUBA - Próx. BR-163	Ignição ligada		Status	69	NÃO	-5,5643	-55,8207
	29/07/2024 18:35:17	PA - ITAITUBA - BR-163	Ignição ligada		Status	69	SIM	-5,5645	-55,8208
	29/07/2024 18:32:17	PA - ITAITUBA - BR-163	Ignição ligada		Status	61	SIM	-5,5841	-55,8163
	29/07/2024 18:30:17	PA - ITAITUBA - Próx. BR-163	Ignição ligada		Status	47	NÃO	-5,6097	-55,8038
	29/07/2024 18:30:17	PA - ITAITUBA - BR-163	Ignição ligada		Status	47	SIM	-5,6098	-55,8039
	29/07/2024 18:27:17	PA - ITAITUBA - BR-163	Ignição ligada		Status	72	SIM	-5,6259	-55,7977
	29/07/2024 18:25:17	PA - ITAITUBA - BR-163	Ignição ligada		Status	77	NÃO	-5,6535	-55,7862
	29/07/2024 18:25:17	PA - ITAITUBA - BR-163	Ignição ligada		Status	77	SIM	-5,6536	-55,7863
	29/07/2024 18:22:17	PA - ITAITUBA - BR-163	Ignição ligada		Status	28	SIM	-5,6681	-55,7736
	29/07/2024 18:20:17	PA - ITAITUBA - Próx. BR-163	Ignição ligada		Status	72	NÃO	-5,6835	-55,7580

RELATÓRIO ANALÍTICO POR VEÍCULO






































Período: 25/07/2024 00:00:00 à 31/07/2024 10:00:00

Identificador: FYW4C38 LUIZ SC R 450 2021

Placa: FYW4C38

- Legenda:**
-  Mensagens enviadas do Veículo (Veículo -> Central)
 -  Mensagens enviadas do Veículo (Controle de Jornada Cliente)
 -  Mensagens enviadas da Central (Central -> Veículo)






Sentido:	Data e Hora:	Localização:	Mensagem:	Modo Emergência	Tipo Mensagem:	Vel. (Km/h)	Log ?	Latitude	Longitude
	29/07/2024 18:20:17	PA - ITAITUBA - BR-163	Ignição ligada		Status	72	SIM	-5,6835	-55,7581
	29/07/2024 18:17:17	PA - ITAITUBA - BR-163	Ignição ligada		Status	73	SIM	-5,7027	-55,7492
	29/07/2024 18:15:17	PA - ITAITUBA - Próx. BR-163	Ignição ligada		Status	62	NÃO	-5,7317	-55,7425
	29/07/2024 18:15:17	PA - ITAITUBA - BR-163	Ignição ligada		Status	62	SIM	-5,7318	-55,7425
	29/07/2024 18:12:17	PA - ITAITUBA - BR-163	Ignição ligada		Status	70	SIM	-5,7478	-55,7379
	29/07/2024 18:10:17	PA - ITAITUBA - BR-163	Ignição ligada		Status	68	NÃO	-5,7748	-55,7412
	29/07/2024 18:10:17	PA - ITAITUBA - BR-163	Ignição ligada		Status	68	SIM	-5,7750	-55,7413
	29/07/2024 18:07:17	PA - ITAITUBA - BR-163	Ignição ligada		Status	71	SIM	-5,7937	-55,7348
	29/07/2024 18:05:17	PA - ITAITUBA - BR-163	Ignição ligada		Status	75	NÃO	-5,8230	-55,7242
	29/07/2024 18:05:17	PA - ITAITUBA - BR-163	Ignição ligada		Status	75	SIM	-5,8230	-55,7242
	29/07/2024 18:02:17	PA - ITAITUBA - BR-163	Ignição ligada		Status	77	SIM	-5,8427	-55,7171
	29/07/2024 18:00:17	PA - ITAITUBA - Próx. BR-163	Ignição ligada		Status	48	NÃO	-5,8708	-55,7107
	29/07/2024 18:00:17	PA - ITAITUBA - BR-163	Ignição ligada		Status	48	SIM	-5,8710	-55,7108
	29/07/2024 17:57:17	PA - ITAITUBA - BR-163	Ignição ligada		Status	78	SIM	-5,8907	-55,7092
	29/07/2024 17:55:17	PA - ITAITUBA - BR-163	Ignição ligada		Status	73	NÃO	-5,9128	-55,7092
	29/07/2024 17:55:17	PA - ITAITUBA - BR-163	Ignição ligada		Status	73	SIM	-5,9129	-55,7092
	29/07/2024 17:52:17	PA - ITAITUBA - BR-163	Ignição ligada		Status	67	SIM	-5,9320	-55,7123
	29/07/2024 17:50:17	PA - ITAITUBA - Próx. BR-163	Ignição ligada		Status	61	NÃO	-5,9600	-55,7005
	29/07/2024 17:50:17	PA - ITAITUBA - BR-163	Ignição ligada		Status	61	SIM	-5,9601	-55,7006
	29/07/2024 17:47:17	PA - ITAITUBA - BR-163	Ignição ligada		Status	74	SIM	-5,9780	-55,6916
	29/07/2024 17:45:17	PA - ITAITUBA - Próx. BR-163	Ignição ligada		Status	73	NÃO	-6,0052	-55,6883
	29/07/2024 17:45:17	PA - ITAITUBA - BR-163	Ignição ligada		Status	73	SIM	-6,0053	-55,6884
	29/07/2024 17:42:17	PA - ITAITUBA - BR-163	Ignição ligada		Status	76	SIM	-6,0259	-55,6884
	29/07/2024 17:40:17	PA - ITAITUBA - Próx. BR-163	Ignição ligada		Status	66	NÃO	-6,0520	-55,6788
	29/07/2024 17:40:17	PA - ITAITUBA - Próx. BR-163	Ignição ligada		Status	66	SIM	-6,0520	-55,6789
	29/07/2024 17:37:17	PA - ITAITUBA - BR-163	Ignição ligada		Status	54	SIM	-6,0636	-55,6675
	29/07/2024 17:35:17	PA - ITAITUBA - BR-163	Ignição ligada		Status	70	NÃO	-6,0855	-55,6552
	29/07/2024 17:35:17	PA - ITAITUBA - BR-163	Ignição ligada		Status	70	SIM	-6,0855	-55,6552
	29/07/2024 17:32:17	PA - ITAITUBA - BR-163	Ignição ligada		Status	73	SIM	-6,0945	-55,6417
	29/07/2024 17:30:17	PA - ITAITUBA - Próx. BR-163	Ignição ligada		Status	54	NÃO	-6,1035	-55,6205
	29/07/2024 17:30:17	PA - ITAITUBA - BR-163	Ignição ligada		Status	54	SIM	-6,1037	-55,6207
	29/07/2024 17:27:17	PA - ITAITUBA - BR-163	Ignição ligada		Status	69	SIM	-6,1119	-55,6173
	29/07/2024 17:25:17	PA - ITAITUBA - BR-163	Ignição ligada		Status	59	NÃO	-6,1342	-55,6198
	29/07/2024 17:25:17	PA - ITAITUBA - BR-163	Ignição ligada		Status	59	SIM	-6,1343	-55,6198
	29/07/2024 17:22:17	PA - ITAITUBA - BR-163	Ignição ligada		Status	74	SIM	-6,1466	-55,6305
	29/07/2024 17:20:17	PA - ITAITUBA - Próx. BR-163	Ignição ligada		Status	69	NÃO	-6,1748	-55,6332
	29/07/2024 17:20:17	PA - ITAITUBA - BR-163	Ignição ligada		Status	69	SIM	-6,1748	-55,6333

RELATÓRIO ANALÍTICO POR VEÍCULO






































Período: 25/07/2024 00:00:00 à 31/07/2024 10:00:00

Identificador: FYW4C38 LUIZ SC R 450 2021

Placa: FYW4C38

- Legenda:**
-  Mensagens enviadas do Veículo (Veículo -> Central)
 -  Mensagens enviadas do Veículo (Controle de Jornada Cliente)
 -  Mensagens enviadas da Central (Central -> Veículo)



Sentido:	Data e Hora:	Localização:	Mensagem:	Modo Emergência	Tipo Mensagem:	Vel. (Km/h)	Log ?	Latitude	Longitude
	29/07/2024 17:17:17	PA - ITAITUBA - BR-163	Ignição ligada		Status	18	SIM	-6,1877	-55,6291
	29/07/2024 17:15:17	PA - ITAITUBA - Próx. BR-163	Ignição ligada		Status	39	NÃO	-6,2083	-55,6295
	29/07/2024 17:15:17	PA - ITAITUBA - Próx. BR-163	Ignição ligada		Status	39	SIM	-6,2084	-55,6296
	29/07/2024 17:12:17	PA - ITAITUBA - Próx. BR-163	Ignição ligada		Status	47	SIM	-6,2172	-55,6277
	29/07/2024 17:10:17	PA - ITAITUBA - Próx. BR-163	Ignição ligada		Status	69	NÃO	-6,2368	-55,6220
	29/07/2024 17:10:17	PA - ITAITUBA - BR-163	Ignição ligada		Status	69	SIM	-6,2370	-55,6222
	29/07/2024 17:07:17	PA - ITAITUBA - BR-163	Ignição ligada		Status	74	SIM	-6,2545	-55,6122
	29/07/2024 17:05:17	PA - ITAITUBA - Próx. BR-163	Ignição ligada		Status	47	NÃO	-6,2707	-55,5968
	29/07/2024 17:05:17	PA - ITAITUBA - BR-163	Ignição ligada		Status	47	SIM	-6,2708	-55,5970
	29/07/2024 17:02:17	PA - ITAITUBA - BR-163	Ignição ligada		Status	63	SIM	-6,2867	-55,5972
	29/07/2024 17:00:17	PA - ITAITUBA - BR-163	Ignição ligada		Status	31	NÃO	-6,3103	-55,5887
	29/07/2024 17:00:17	PA - ITAITUBA - BR-163	Ignição ligada		Status	31	SIM	-6,3104	-55,5887
	29/07/2024 16:57:17	PA - ITAITUBA - BR-163	Ignição ligada		Status	50	SIM	-6,3256	-55,5863
	29/07/2024 16:55:17	PA - ITAITUBA - Próx. BR-163	Ignição ligada		Status	52	NÃO	-6,3513	-55,5753
	29/07/2024 16:55:17	PA - ITAITUBA - BR-163	Ignição ligada		Status	52	SIM	-6,3514	-55,5754
	29/07/2024 16:52:17	PA - ITAITUBA - BR-163	Ignição ligada		Status	61	SIM	-6,3704	-55,5698
	29/07/2024 16:50:17	PA - NOVO PROGRESSO - BR-163	Ignição ligada		Status	71	NÃO	-6,3998	-55,5650
	29/07/2024 16:50:17	PA - NOVO PROGRESSO - BR-163	Ignição ligada		Status	71	SIM	-6,3999	-55,5650
	29/07/2024 16:47:17	PA - NOVO PROGRESSO - BR-163	Ignição ligada		Status	69	SIM	-6,4209	-55,5619
	29/07/2024 16:45:17	PA - NOVO PROGRESSO - BR-163	Ignição ligada		Status	74	NÃO	-6,4517	-55,5573
	29/07/2024 16:45:17	PA - NOVO PROGRESSO - BR-163	Ignição ligada		Status	74	SIM	-6,4517	-55,5574
	29/07/2024 16:42:17	PA - NOVO PROGRESSO - BR-163	Ignição ligada		Status	69	SIM	-6,4725	-55,5538
	29/07/2024 16:40:17	PA - NOVO PROGRESSO - Próx. BR-163	Ignição ligada		Status	37	NÃO	-6,4978	-55,5448
	29/07/2024 16:40:17	PA - NOVO PROGRESSO - BR-163	Ignição ligada		Status	37	SIM	-6,4979	-55,5449
	29/07/2024 16:37:17	PA - NOVO PROGRESSO - BR-163	Ignição ligada		Status	60	SIM	-6,5120	-55,5395
	29/07/2024 16:35:17	PA - NOVO PROGRESSO - BR-163	Ignição ligada		Status	72	NÃO	-6,5408	-55,5310
	29/07/2024 16:35:17	PA - NOVO PROGRESSO - BR-163	Ignição ligada		Status	72	SIM	-6,5410	-55,5311
	29/07/2024 16:32:17	PA - NOVO PROGRESSO - BR-163	Ignição ligada		Status	75	SIM	-6,5588	-55,5304
	29/07/2024 16:30:17	PA - NOVO PROGRESSO - Próx. BR-163	Ignição ligada		Status	65	NÃO	-6,5808	-55,5165
	29/07/2024 16:30:17	PA - NOVO PROGRESSO - BR-163	Ignição ligada		Status	65	SIM	-6,5810	-55,5167
	29/07/2024 16:27:17	PA - NOVO PROGRESSO - BR-163	Ignição ligada		Status	69	SIM	-6,6006	-55,5094
	29/07/2024 16:25:17	PA - NOVO PROGRESSO - Próx. BR-163	Ignição ligada		Status	53	NÃO	-6,6230	-55,5023
	29/07/2024 16:25:17	PA - NOVO PROGRESSO - BR-163	Ignição ligada		Status	53	SIM	-6,6230	-55,5024
	29/07/2024 16:22:17	PA - NOVO PROGRESSO - BR-163	Ignição ligada		Status	61	SIM	-6,6387	-55,5057
	29/07/2024 16:20:17	PA - NOVO PROGRESSO - BR-163	Ignição ligada		Status	66	NÃO	-6,6610	-55,4987
	29/07/2024 16:20:17	PA - NOVO PROGRESSO - BR-163	Ignição ligada		Status	66	SIM	-6,6611	-55,4987
	29/07/2024 16:17:17	PA - NOVO PROGRESSO - BR-163	Ignição ligada		Status	66	SIM	-6,6801	-55,4925

RELATÓRIO ANALÍTICO POR VEÍCULO

Período: 25/07/2024 00:00:00 à 31/07/2024 10:00:00

Identificador: FYW4C38 LUIZ SC R 450 2021

Placa: FYW4C38

Legenda:

Mensagens enviadas do Veículo (Veículo -> Central)

Mensagens enviadas do Veículo (Controle de Jornada Cliente)

Mensagens enviadas da Central (Central -> Veículo)






Sentido:	Data e Hora:	Localização:	Mensagem:	Modo Emergência	Tipo Mensagem:	Vel. (Km/h)	Log ?	Latitude	Longitude
	29/07/2024 16:15:17	PA - NOVO PROGRESSO - Próx. BR-163	Ignição ligada		Status	71	NÃO	-6,7092	-55,4828
	29/07/2024 16:15:17	PA - NOVO PROGRESSO - BR-163	Ignição ligada		Status	71	SIM	-6,7093	-55,4829
	29/07/2024 16:12:17	PA - NOVO PROGRESSO - BR-163	Ignição ligada		Status	37	SIM	-6,7205	-55,4807
	29/07/2024 16:10:17	PA - NOVO PROGRESSO - Próx. BR-163	Ignição ligada		Status	54	NÃO	-6,7498	-55,4785
	29/07/2024 16:10:17	PA - NOVO PROGRESSO - BR-163	Ignição ligada		Status	54	SIM	-6,7499	-55,4787
	29/07/2024 16:07:17	PA - NOVO PROGRESSO - BR-163	Ignição ligada		Status	50	SIM	-6,7677	-55,4800
	29/07/2024 16:05:17	PA - NOVO PROGRESSO - Próx. BR-163	Ignição ligada		Status	76	NÃO	-6,7885	-55,4765
	29/07/2024 16:05:17	PA - NOVO PROGRESSO - BR-163	Ignição ligada		Status	76	SIM	-6,7886	-55,4766
	29/07/2024 16:02:17	PA - NOVO PROGRESSO - BR-163	Ignição ligada		Status	60	SIM	-6,8074	-55,4701
	29/07/2024 16:00:17	PA - NOVO PROGRESSO - Próx. BR-163	Ignição ligada		Status	60	NÃO	-6,8330	-55,4685
	29/07/2024 16:00:17	PA - NOVO PROGRESSO - BR-163	Ignição ligada		Status	60	SIM	-6,8330	-55,4686
	29/07/2024 15:57:17	PA - NOVO PROGRESSO - BR-163	Ignição ligada		Status	72	SIM	-6,8517	-55,4625
	29/07/2024 15:55:17	PA - NOVO PROGRESSO - Próx. BR-163	Ignição ligada		Status	64	NÃO	-6,8708	-55,4392
	29/07/2024 15:55:17	PA - NOVO PROGRESSO - BR-163	Ignição ligada		Status	64	SIM	-6,8709	-55,4392
	29/07/2024 15:52:17	PA - NOVO PROGRESSO - BR-163	Ignição ligada		Status	63	SIM	-6,8894	-55,4407
	29/07/2024 15:50:17	PA - NOVO PROGRESSO - BR-163	Ignição ligada		Status	60	NÃO	-6,9155	-55,4368
	29/07/2024 15:50:17	PA - NOVO PROGRESSO - BR-163	Ignição ligada		Status	60	SIM	-6,9155	-55,4369
	29/07/2024 15:47:17	PA - NOVO PROGRESSO - BR-163	Ignição ligada		Status	75	SIM	-6,9347	-55,4393
	29/07/2024 15:45:17	PA - NOVO PROGRESSO - BR-163	Ignição ligada		Status	61	NÃO	-6,9527	-55,4530
	29/07/2024 15:45:17	PA - NOVO PROGRESSO - BR-163	Ignição ligada		Status	61	SIM	-6,9527	-55,4531
	29/07/2024 15:42:17	PA - NOVO PROGRESSO - BR-163	Ignição ligada		Status	46	SIM	-6,9701	-55,4482
	29/07/2024 15:40:17	PA - NOVO PROGRESSO - Próx. BR-163	Ignição ligada		Status	10	NÃO	-6,9732	-55,4477
	29/07/2024 15:40:17	PA - NOVO PROGRESSO - Próx. BR-163	Ignição ligada		Status	10	SIM	-6,9733	-55,4477
	29/07/2024 15:40:16	PA - NOVO PROGRESSO - Próx. BR-163	Ignição ligada		Evento	0	SIM	-6,9735	-55,4476
	29/07/2024 15:39:50	PA - NOVO PROGRESSO - Próx. BR-163	02 INICIO DE VIAGEM CARREGADO BR RISK 02 INICIO DE VIAGEM CARREGADO BR RISK: CONDUTOR: DDD: TELEFONE: ID MOTORISTA:		Macro		NÃO	-6,9733	-55,4475
	29/07/2024 15:33:40	PA - NOVO PROGRESSO - Próx. BR-163			Posição Normal	0	NÃO	-6,9733	-55,4475
	29/07/2024 15:33:40	PA - NOVO PROGRESSO - Próx. BR-163	Parada do Veículo		Alerta de Software	0	NÃO	-6,9733	-55,4475
	29/07/2024 15:30:37	MENSAGEM ENVIADA PELA CENTRAL Enviada por: integração	Ultima Posição		Comando		-		
	29/07/2024 15:13:25	PA - NOVO PROGRESSO - Próx. BR-163	Ignição desligada		Evento	0	SIM	-6,9735	-55,4476
	29/07/2024 15:12:46	PA - NOVO PROGRESSO - Próx. BR-163	06 PARADA EM POSTO FISCAL 06 PARADA EM POSTO FISCAL: LOCAL: KM: PREVISAO DE REINICIO DATA: HORA:		Macro		NÃO	-6,9733	-55,4475
	29/07/2024 15:12:44	PA - NOVO PROGRESSO - Próx. BR-163	Ignição ligada		Status	0	SIM	-6,9735	-55,4476

RELATÓRIO ANALÍTICO POR VEÍCULO






































Período: 25/07/2024 00:00:00 à 31/07/2024 10:00:00

Identificador: FYW4C38 LUIZ SC R 450 2021

Placa: FYW4C38

- Legenda:**
-  Mensagens enviadas do Veículo (Veículo -> Central)
 -  Mensagens enviadas do Veículo (Controle de Jornada Cliente)
 -  Mensagens enviadas da Central (Central -> Veículo)



Sentido:	Data e Hora:	Localização:	Mensagem:	Modo Emergência	Tipo Mensagem:	Vel. (Km/h)	Log ?	Latitude	Longitude
	29/07/2024 15:10:44	PA - NOVO PROGRESSO - Próx. BR-163	Ignição ligada		Status	70	NÃO	-6,9955	-55,4395
	29/07/2024 15:10:44	PA - NOVO PROGRESSO - BR-163	Ignição ligada		Status	70	SIM	-6,9956	-55,4396
	29/07/2024 15:07:44	PA - NOVO PROGRESSO - BR-163	Ignição ligada		Status	54	SIM	-7,0115	-55,4315
	29/07/2024 15:05:44	PA - NOVO PROGRESSO - BR-163	Ignição ligada		Status	47	NÃO	-7,0207	-55,4211
	29/07/2024 15:03:44	PA - NOVO PROGRESSO - BR-163	Ignição ligada		Status	33	NÃO	-7,0297	-55,4189
	29/07/2024 15:01:44	PA - NOVO PROGRESSO - Rua Maria Valéria Rempel	Ignição ligada		Status	33	NÃO	-7,0382	-55,4154
	29/07/2024 14:59:44	PA - NOVO PROGRESSO - BR-163	Ignição ligada		Status	27	NÃO	-7,0442	-55,4130
	29/07/2024 14:57:59	PA - NOVO PROGRESSO - BR-163			Posição Normal	46	NÃO	-7,0543	-55,4089
	29/07/2024 14:57:44	PA - NOVO PROGRESSO - BR-163	Ignição ligada		Status	49	SIM	-7,0559	-55,4082
	29/07/2024 14:55:44	PA - NOVO PROGRESSO - BR-163	Ignição ligada		Status	76	NÃO	-7,0832	-55,4048
	29/07/2024 14:55:44	PA - NOVO PROGRESSO - BR-163	Ignição ligada		Status	76	SIM	-7,0832	-55,4048
	29/07/2024 14:52:44	PA - NOVO PROGRESSO - BR-163	Ignição ligada		Status	58	SIM	-7,1025	-55,3985
	29/07/2024 14:50:44	PA - NOVO PROGRESSO - BR-163	Ignição ligada		Status	73	NÃO	-7,1272	-55,3892
	29/07/2024 14:50:44	PA - NOVO PROGRESSO - BR-163	Ignição ligada		Status	73	SIM	-7,1273	-55,3892
	29/07/2024 14:47:44	PA - NOVO PROGRESSO - BR-163	Ignição ligada		Status	50	SIM	-7,1448	-55,3808
	29/07/2024 14:45:44	PA - NOVO PROGRESSO - BR-163	Ignição ligada		Status	37	NÃO	-7,1682	-55,3632
	29/07/2024 14:45:44	PA - NOVO PROGRESSO - BR-163	Ignição ligada		Status	37	SIM	-7,1683	-55,3632
	29/07/2024 14:42:44	PA - NOVO PROGRESSO - BR-163	Ignição ligada		Status	72	SIM	-7,1846	-55,3644
	29/07/2024 14:40:44	PA - NOVO PROGRESSO - Próx. BR-163	Ignição ligada		Status	75	NÃO	-7,2127	-55,3600
	29/07/2024 14:40:44	PA - NOVO PROGRESSO - BR-163	Ignição ligada		Status	75	SIM	-7,2128	-55,3601
	29/07/2024 14:37:44	PA - NOVO PROGRESSO - BR-163	Ignição ligada		Status	46	SIM	-7,2303	-55,3483
	29/07/2024 14:35:44	PA - NOVO PROGRESSO - Próx. BR-163	Ignição ligada		Status	65	NÃO	-7,2533	-55,3305
	29/07/2024 14:35:44	PA - NOVO PROGRESSO - BR-163	Ignição ligada		Status	65	SIM	-7,2535	-55,3306
	29/07/2024 14:32:44	PA - NOVO PROGRESSO - BR-163	Ignição ligada		Status	60	SIM	-7,2652	-55,3206
	29/07/2024 14:30:44	PA - NOVO PROGRESSO - BR-163	Ignição ligada		Status	52	NÃO	-7,2872	-55,3112
	29/07/2024 14:30:44	PA - NOVO PROGRESSO - BR-163	Ignição ligada		Status	52	SIM	-7,2872	-55,3112
	29/07/2024 14:27:44	PA - NOVO PROGRESSO - BR-163	Ignição ligada		Status	32	SIM	-7,2989	-55,3112
	29/07/2024 14:25:44	PA - NOVO PROGRESSO - Próx. BR-163	Ignição ligada		Status	66	NÃO	-7,3228	-55,3120
	29/07/2024 14:25:44	PA - NOVO PROGRESSO - BR-163	Ignição ligada		Status	66	SIM	-7,3230	-55,3120
	29/07/2024 14:22:44	PA - NOVO PROGRESSO - BR-163	Ignição ligada		Status	57	SIM	-7,3379	-55,3004
	29/07/2024 14:20:44	PA - NOVO PROGRESSO - BR-163	Ignição ligada		Status	59	NÃO	-7,3633	-55,3035
	29/07/2024 14:20:44	PA - NOVO PROGRESSO - BR-163	Ignição ligada		Status	59	SIM	-7,3634	-55,3036
	29/07/2024 14:17:44	PA - NOVO PROGRESSO - BR-163	Ignição ligada		Status	70	SIM	-7,3827	-55,3014
	29/07/2024 14:15:44	PA - NOVO PROGRESSO - Próx. BR-163	Ignição ligada		Status	70	NÃO	-7,4110	-55,2878
	29/07/2024 14:15:44	PA - NOVO PROGRESSO - BR-163	Ignição ligada		Status	70	SIM	-7,4110	-55,2880
	29/07/2024 14:12:44	PA - NOVO PROGRESSO - BR-163	Ignição ligada		Status	63	SIM	-7,4287	-55,2927
	29/07/2024 14:10:44	PA - NOVO PROGRESSO - BR-163	Ignição ligada		Status	71	NÃO	-7,4592	-55,2902

RELATÓRIO ANALÍTICO POR VEÍCULO

Período: 25/07/2024 00:00:00 à 31/07/2024 10:00:00

Identificador: FYW4C38 LUIZ SC R 450 2021

Placa: FYW4C38

Legenda:

Mensagens enviadas do Veículo (Veículo -> Central)

Mensagens enviadas do Veículo (Controle de Jornada Cliente)




Mensagens enviadas da Central (Central -> Veículo)


































Sentido:	Data e Hora:	Localização:	Mensagem:	Modo Emergência	Tipo Mensagem:	Vel. (Km/h)	Log ?	Latitude	Longitude
	29/07/2024 14:10:44	PA - NOVO PROGRESSO - BR-163	Ignição ligada		Status	71	SIM	-7,4592	-55,2902
	29/07/2024 14:07:44	PA - NOVO PROGRESSO - BR-163	Ignição ligada		Status	37	SIM	-7,4720	-55,2879
	29/07/2024 14:05:44	PA - NOVO PROGRESSO - Próx. BR-163	Ignição ligada		Status	34	NÃO	-7,4832	-55,2755
	29/07/2024 14:05:44	PA - NOVO PROGRESSO - BR-163	Ignição ligada		Status	34	SIM	-7,4833	-55,2756
	29/07/2024 14:02:44	PA - NOVO PROGRESSO - BR-163	Ignição ligada		Status	67	SIM	-7,4944	-55,2620
	29/07/2024 14:00:44	PA - NOVO PROGRESSO - Próx. BR-163	Ignição ligada		Status	67	NÃO	-7,5203	-55,2620
	29/07/2024 14:00:44	PA - NOVO PROGRESSO - BR-163	Ignição ligada		Status	67	SIM	-7,5205	-55,2621
	29/07/2024 13:57:44	PA - NOVO PROGRESSO - BR-163	Ignição ligada		Status	67	SIM	-7,5403	-55,2593
	29/07/2024 13:55:44	PA - NOVO PROGRESSO - Próx. BR-163	Ignição ligada		Status	67	NÃO	-7,5658	-55,2472
	29/07/2024 13:55:44	PA - NOVO PROGRESSO - BR-163	Ignição ligada		Status	67	SIM	-7,5659	-55,2473
	29/07/2024 13:52:44	PA - NOVO PROGRESSO - BR-163	Ignição ligada		Status	58	SIM	-7,5840	-55,2404
	29/07/2024 13:50:44	PA - NOVO PROGRESSO - BR-163	Ignição ligada		Status	67	NÃO	-7,6082	-55,2370
	29/07/2024 13:50:44	PA - NOVO PROGRESSO - BR-163	Ignição ligada		Status	67	SIM	-7,6082	-55,2370
	29/07/2024 13:47:44	PA - NOVO PROGRESSO - BR-163	Ignição ligada		Status	67	SIM	-7,6243	-55,2322
	29/07/2024 13:45:44	PA - NOVO PROGRESSO - Próx. BR-163	Ignição ligada		Status	66	NÃO	-7,6468	-55,2233
	29/07/2024 13:45:44	PA - NOVO PROGRESSO - BR-163	Ignição ligada		Status	66	SIM	-7,6469	-55,2234
	29/07/2024 13:42:44	PA - NOVO PROGRESSO - BR-163	Ignição ligada		Status	62	SIM	-7,6643	-55,2188
	29/07/2024 13:40:44	PA - NOVO PROGRESSO - Próx. BR-163	Ignição ligada		Status	61	NÃO	-7,6905	-55,2123
	29/07/2024 13:40:44	PA - NOVO PROGRESSO - BR-163	Ignição ligada		Status	61	SIM	-7,6906	-55,2124
	29/07/2024 13:37:44	PA - NOVO PROGRESSO - BR-163	Ignição ligada		Status	62	SIM	-7,7079	-55,2100
	29/07/2024 13:35:44	PA - NOVO PROGRESSO - BR-163	Ignição ligada		Status	9	NÃO	-7,7132	-55,2092
	29/07/2024 13:35:44	PA - NOVO PROGRESSO - BR-163	Ignição ligada		Status	9	SIM	-7,7132	-55,2092
	29/07/2024 13:35:43	PA - NOVO PROGRESSO - Próx. BR-163	Ignição ligada		Evento	0	SIM	-7,7132	-55,2088
	29/07/2024 13:35:15	PA - NOVO PROGRESSO - Próx. BR-163	02 INICIO DE VIAGEM CARREGADO BR RISK 02 INICIO DE VIAGEM CARREGADO BR RISK: CONDUTOR: DDD: TELEFONE: ID MOTORISTA:		Macro		NÃO	-7,7132	-55,2087
	29/07/2024 13:19:02	PA - NOVO PROGRESSO - Próx. BR-163			Posição Normal	0	NÃO	-7,7130	-55,2087
	29/07/2024 13:19:02	PA - NOVO PROGRESSO - Próx. BR-163	Parada do Veículo		Alerta de Software	0	NÃO	-7,7130	-55,2087
	29/07/2024 13:16:12	MENSAGEM ENVIADA PELA CENTRAL Enviada por: integração	Ultima Posição		Comando		-		
	29/07/2024 12:58:46	PA - NOVO PROGRESSO - Próx. BR-163	Ignição desligada		Evento	0	SIM	-7,7132	-55,2088
	29/07/2024 12:58:10	PA - NOVO PROGRESSO - Próx. BR-163	Ignição ligada		Status	0	SIM	-7,7132	-55,2088
	29/07/2024 12:58:04	PA - NOVO PROGRESSO - Próx. BR-163	06 PARADA EM POSTO FISCAL 06 PARADA EM POSTO FISCAL: LOCAL: KM: PREVISAO DE REINICIO DATA: HORA:		Macro		NÃO	-7,7130	-55,2087
	29/07/2024 12:56:10	PA - NOVO PROGRESSO - BR-163	Ignição ligada		Status	61	SIM	-7,7174	-55,2087

RELATÓRIO ANALÍTICO POR VEÍCULO

Período: 25/07/2024 00:00:00 à 31/07/2024 10:00:00
Identificador: FYW4C38 LUIZ SC R 450 2021
Placa: FYW4C38

- Legenda:**
-  Mensagens enviadas do Veículo (Veículo -> Central)
 -  Mensagens enviadas do Veículo (Controle de Jornada Cliente)
 -  Mensagens enviadas da Central (Central -> Veículo)



Sentido:	Data e Hora:	Localização:	Mensagem:	Modo Emergência	Tipo Mensagem:	Vel. (Km/h)	Log ?	Latitude	Longitude
	29/07/2024 12:54:10	PA - NOVO PROGRESSO - Próx. BR-163	Ignição ligada		Status	12	NÃO	-7,7275	-55,2072
	29/07/2024 12:54:10	PA - NOVO PROGRESSO - BR-163	Ignição ligada		Status	12	SIM	-7,7276	-55,2072
	29/07/2024 12:54:09	PA - NOVO PROGRESSO - BR-163	Ignição ligada		Evento	0	SIM	-7,7277	-55,2072
	29/07/2024 12:53:41	PA - NOVO PROGRESSO - BR-163	02 INICIO DE VIAGEM CARREGADO BR RISK 02 INICIO DE VIAGEM CARREGADO BR RISK: CONDUTOR: DDD: TELEFONE: ID MOTORISTA:		Macro		NÃO	-7,7277	-55,2072
	29/07/2024 12:52:58	MENSAGEM ENVIADA PELA CENTRAL Enviada por: integração	Ultima Posição		Comando		-		
	29/07/2024 12:48:00	MENSAGEM ENVIADA PELA CENTRAL Enviada por: integração	Temporizador 10-10 / 10 hora(s)		Comando		-		
	29/07/2024 12:36:13	PA - NOVO PROGRESSO - BR-163	Ignição desligada		Evento	0	SIM	-7,7277	-55,2072
	29/07/2024 12:35:29	PA - NOVO PROGRESSO - BR-163	06 PARADA EM POSTO FISCAL 06 PARADA EM POSTO FISCAL: LOCAL: KM: PREVISAO DE REINICIO DATA: HORA:		Macro		NÃO	-7,7277	-55,2072
	29/07/2024 12:35:27	PA - NOVO PROGRESSO - BR-163	Ignição ligada		Status	0	SIM	-7,7277	-55,2072
	29/07/2024 12:33:27	PA - NOVO PROGRESSO - Próx. BR-163	Ignição ligada		Status	59	NÃO	-7,7490	-55,2043
	29/07/2024 12:33:27	PA - NOVO PROGRESSO - BR-163	Ignição ligada		Status	59	SIM	-7,7490	-55,2044
	29/07/2024 12:30:27	PA - NOVO PROGRESSO - BR-163	Ignição ligada		Status	62	SIM	-7,7685	-55,2003
	29/07/2024 12:28:27	PA - NOVO PROGRESSO - Próx. BR-163	Ignição ligada		Status	75	NÃO	-7,7992	-55,1910
	29/07/2024 12:28:27	PA - NOVO PROGRESSO - BR-163	Ignição ligada		Status	75	SIM	-7,7993	-55,1911
	29/07/2024 12:25:27	PA - NOVO PROGRESSO - BR-163	Ignição ligada		Status	72	SIM	-7,8208	-55,1876
	29/07/2024 12:23:27	PA - NOVO PROGRESSO - BR-163	Ignição ligada		Status	69	NÃO	-7,8528	-55,1817
	29/07/2024 12:23:27	PA - NOVO PROGRESSO - BR-163	Ignição ligada		Status	69	SIM	-7,8529	-55,1817
	29/07/2024 12:20:27	PA - NOVO PROGRESSO - BR-163	Ignição ligada		Status	66	SIM	-7,8723	-55,1818
	29/07/2024 12:18:27	PA - NOVO PROGRESSO - Próx. BR-163	Ignição ligada		Status	16	NÃO	-7,8987	-55,1757
	29/07/2024 12:18:27	PA - NOVO PROGRESSO - BR-163	Ignição ligada		Status	16	SIM	-7,8988	-55,1758
	29/07/2024 12:15:27	PA - NOVO PROGRESSO - BR-163	Ignição ligada		Status	68	SIM	-7,9163	-55,1683
	29/07/2024 12:13:27	PA - NOVO PROGRESSO - BR-163	Ignição ligada		Status	71	NÃO	-7,9450	-55,1652
	29/07/2024 12:13:27	PA - NOVO PROGRESSO - BR-163	Ignição ligada		Status	71	SIM	-7,9450	-55,1653
	29/07/2024 12:10:27	PA - NOVO PROGRESSO - BR-163	Ignição ligada		Status	74	SIM	-7,9645	-55,1630
	29/07/2024 12:08:27	PA - NOVO PROGRESSO - Próx. BR-163	Ignição ligada		Status	74	NÃO	-7,9922	-55,1633
	29/07/2024 12:08:27	PA - NOVO PROGRESSO - BR-163	Ignição ligada		Status	74	SIM	-7,9923	-55,1635
	29/07/2024 12:05:27	PA - NOVO PROGRESSO - BR-163	Ignição ligada		Status	76	SIM	-8,0132	-55,1622
	29/07/2024 12:03:27	PA - NOVO PROGRESSO - Próx. BR-163	Ignição ligada		Status	56	NÃO	-8,0388	-55,1465
	29/07/2024 12:03:27	PA - NOVO PROGRESSO - BR-163	Ignição ligada		Status	56	SIM	-8,0390	-55,1465
	29/07/2024 12:00:27	PA - NOVO PROGRESSO - BR-163	Ignição ligada		Status	64	SIM	-8,0572	-55,1439
	29/07/2024 11:58:27	PA - ALTAMIRA - Próx. BR-163	Ignição ligada		Status	69	NÃO	-8,0850	-55,1448

RELATÓRIO ANALÍTICO POR VEÍCULO






































Período: 25/07/2024 00:00:00 à 31/07/2024 10:00:00

Identificador: FYW4C38 LUIZ SC R 450 2021

Placa: FYW4C38




- Legenda:**
-  Mensagens enviadas do Veículo (Veículo -> Central)
 -  Mensagens enviadas do Veículo (Controle de Jornada Cliente)
 -  Mensagens enviadas da Central (Central -> Veículo)








































Sentido:	Data e Hora:	Localização:	Mensagem:	Modo Emergência	Tipo Mensagem:	Vel. (Km/h)	Log ?	Latitude	Longitude
	29/07/2024 11:58:27	PA - ALTAMIRA - BR-163	Ignição ligada		Status	69	SIM	-8,0851	-55,1449
	29/07/2024 11:55:27	PA - ALTAMIRA - BR-163	Ignição ligada		Status	48	SIM	-8,1049	-55,1437
	29/07/2024 11:53:27	PA - ALTAMIRA - Próx. BR-163	Ignição ligada		Status	65	NÃO	-8,1293	-55,1345
	29/07/2024 11:53:27	PA - ALTAMIRA - BR-163	Ignição ligada		Status	65	SIM	-8,1295	-55,1346
	29/07/2024 11:50:27	PA - ALTAMIRA - BR-163	Ignição ligada		Status	63	SIM	-8,1471	-55,1319
	29/07/2024 11:48:27	PA - ALTAMIRA - Próx. BR-163	Ignição ligada		Status	68	NÃO	-8,1733	-55,1267
	29/07/2024 11:48:27	PA - ALTAMIRA - BR-163	Ignição ligada		Status	68	SIM	-8,1734	-55,1268
	29/07/2024 11:45:27	PA - ALTAMIRA - BR-163	Ignição ligada		Status	62	SIM	-8,1944	-55,1247
	29/07/2024 11:43:27	PA - ALTAMIRA - BR-163	Ignição ligada		Status	76	NÃO	-8,2247	-55,1207
	29/07/2024 11:43:27	PA - ALTAMIRA - BR-163	Ignição ligada		Status	76	SIM	-8,2247	-55,1207
	29/07/2024 11:40:27	PA - ALTAMIRA - BR-163	Ignição ligada		Status	47	SIM	-8,2431	-55,1136
	29/07/2024 11:38:27	PA - ALTAMIRA - Próx. BR-163	Ignição ligada		Status	74	NÃO	-8,2697	-55,1073
	29/07/2024 11:38:27	PA - ALTAMIRA - BR-163	Ignição ligada		Status	74	SIM	-8,2697	-55,1075
	29/07/2024 11:35:27	PA - ALTAMIRA - BR-163	Ignição ligada		Status	65	SIM	-8,2871	-55,1062
	29/07/2024 11:33:27	PA - ALTAMIRA - Próx. BR-163	Ignição ligada		Status	46	NÃO	-8,3152	-55,1012
	29/07/2024 11:33:27	PA - ALTAMIRA - BR-163	Ignição ligada		Status	46	SIM	-8,3152	-55,1013
	29/07/2024 11:30:27	PA - ALTAMIRA - BR-163	Ignição ligada		Status	15	SIM	-8,3207	-55,0988
	29/07/2024 11:28:27	PA - ALTAMIRA - Próx. BR-163	Ignição ligada		Status	68	NÃO	-8,3415	-55,0968
	29/07/2024 11:28:27	PA - ALTAMIRA - BR-163	Ignição ligada		Status	68	SIM	-8,3417	-55,0970
	29/07/2024 11:25:27	PA - ALTAMIRA - BR-163	Ignição ligada		Status	75	SIM	-8,3631	-55,0956
	29/07/2024 11:23:27	PA - ALTAMIRA - BR-163	Ignição ligada		Status	67	NÃO	-8,3955	-55,0913
	29/07/2024 11:23:27	PA - ALTAMIRA - BR-163	Ignição ligada		Status	67	SIM	-8,3956	-55,0914
	29/07/2024 11:20:27	PA - ALTAMIRA - BR-163	Ignição ligada		Status	70	SIM	-8,4142	-55,1001
	29/07/2024 11:18:27	PA - ALTAMIRA - Próx. BR-163	Ignição ligada		Status	74	NÃO	-8,4392	-55,1185
	29/07/2024 11:18:27	PA - ALTAMIRA - BR-163	Ignição ligada		Status	74	SIM	-8,4392	-55,1186
	29/07/2024 11:15:27	PA - ALTAMIRA - BR-163	Ignição ligada		Status	70	SIM	-8,4544	-55,1331
	29/07/2024 11:13:27	PA - ALTAMIRA - BR-163	Ignição ligada		Status	56	NÃO	-8,4800	-55,1280
	29/07/2024 11:13:27	PA - ALTAMIRA - BR-163	Ignição ligada		Status	56	SIM	-8,4801	-55,1280
	29/07/2024 11:10:27	PA - ALTAMIRA - BR-163	Ignição ligada		Status	74	SIM	-8,4962	-55,1199
	29/07/2024 11:08:27	PA - ALTAMIRA - BR-163	Ignição ligada		Status	72	NÃO	-8,5235	-55,1055
	29/07/2024 11:08:27	PA - ALTAMIRA - BR-163	Ignição ligada		Status	72	SIM	-8,5236	-55,1055
	29/07/2024 11:05:27	PA - ALTAMIRA - BR-163	Ignição ligada		Status	78	SIM	-8,5423	-55,0954
	29/07/2024 11:03:27	PA - ALTAMIRA - BR-163	Ignição ligada		Status	76	NÃO	-8,5685	-55,0797
	29/07/2024 11:03:27	PA - ALTAMIRA - BR-163	Ignição ligada		Status	76	SIM	-8,5686	-55,0797
	29/07/2024 11:00:27	PA - ALTAMIRA - BR-163	Ignição ligada		Status	68	SIM	-8,5867	-55,0684
	29/07/2024 10:58:27	PA - ALTAMIRA - Próx. BR-163	Ignição ligada		Status	33	NÃO	-8,6073	-55,0555
	29/07/2024 10:58:27	PA - ALTAMIRA - BR-163	Ignição ligada		Status	33	SIM	-8,6075	-55,0555

RELATÓRIO ANALÍTICO POR VEÍCULO

Período: 25/07/2024 00:00:00 à 31/07/2024 10:00:00
Identificador: FYW4C38 LUIZ SC R 450 2021
Placa: FYW4C38




- Legenda:**
-  Mensagens enviadas do Veículo (Veículo -> Central)
 -  Mensagens enviadas do Veículo (Controle de Jornada Cliente)
 -  Mensagens enviadas da Central (Central -> Veículo)















Sentido:	Data e Hora:	Localização:	Mensagem:	Modo Emergência	Tipo Mensagem:	Vel. (Km/h)	Log ?	Latitude	Longitude
	29/07/2024 10:55:27	PA - ALTAMIRA - BR-163	Ignição ligada		Status	64	SIM	-8,6117	-55,0529
	29/07/2024 10:53:27	PA - ALTAMIRA - Próx. BR-163	Ignição ligada		Status	30	NÃO	-8,6310	-55,0408
	29/07/2024 10:53:27	PA - ALTAMIRA - BR-163	Ignição ligada		Status	30	SIM	-8,6311	-55,0409
	29/07/2024 10:50:27	PA - ALTAMIRA - BR-163	Ignição ligada		Status	73	SIM	-8,6453	-55,0317
	29/07/2024 10:48:27	PA - ALTAMIRA - BR-163	Ignição ligada		Status	64	NÃO	-8,6718	-55,0195
	29/07/2024 10:48:27	PA - ALTAMIRA - BR-163	Ignição ligada		Status	64	SIM	-8,6720	-55,0195
	29/07/2024 10:45:27	PA - ALTAMIRA - BR-163	Ignição ligada		Status	73	SIM	-8,6896	-55,0106
	29/07/2024 10:43:27	PA - ALTAMIRA - Próx. BR-163	Ignição ligada		Status	75	NÃO	-8,7155	-54,9923
	29/07/2024 10:43:27	PA - ALTAMIRA - BR-163	Ignição ligada		Status	75	SIM	-8,7156	-54,9924
	29/07/2024 10:40:27	PA - ALTAMIRA - BR-163	Ignição ligada		Status	56	SIM	-8,7261	-54,9739
	29/07/2024 10:38:27	PA - ALTAMIRA - BR-163	Ignição ligada		Status	79	NÃO	-8,7347	-54,9677
	29/07/2024 10:38:27	PA - ALTAMIRA - BR-163	Ignição ligada		Status	79	SIM	-8,7347	-54,9678
	29/07/2024 10:35:27	PA - ALTAMIRA - BR-163	Ignição ligada		Status	65	SIM	-8,7545	-54,9661
	29/07/2024 10:33:27	PA - ALTAMIRA - BR-163	Ignição ligada		Status	77	NÃO	-8,7833	-54,9745
	29/07/2024 10:33:27	PA - ALTAMIRA - BR-163	Ignição ligada		Status	77	SIM	-8,7834	-54,9746
	29/07/2024 10:30:27	PA - ALTAMIRA - BR-163	Ignição ligada		Status	50	SIM	-8,8017	-54,9731
	29/07/2024 10:28:27	PA - ALTAMIRA - BR-163	Ignição ligada		Status	51	NÃO	-8,8087	-54,9725
	29/07/2024 10:28:27	PA - ALTAMIRA - BR-163	Ignição ligada		Status	51	SIM	-8,8087	-54,9725
	29/07/2024 10:25:27	PA - ALTAMIRA - BR-163	Ignição ligada		Status	74	SIM	-8,8274	-54,9675
	29/07/2024 10:23:27	PA - ALTAMIRA - BR-163	Ignição ligada		Status	75	NÃO	-8,8580	-54,9667
	29/07/2024 10:23:27	PA - ALTAMIRA - BR-163	Ignição ligada		Status	75	SIM	-8,8581	-54,9667
	29/07/2024 10:20:27	PA - ALTAMIRA - BR-163	Ignição ligada		Status	56	SIM	-8,8780	-54,9725
	29/07/2024 10:18:27	PA - ALTAMIRA - BR-163	Ignição ligada		Status	73	NÃO	-8,8922	-54,9875
	29/07/2024 10:18:27	PA - ALTAMIRA - BR-163	Ignição ligada		Status	73	SIM	-8,8923	-54,9876
	29/07/2024 10:15:27	PA - ALTAMIRA - BR-163	Ignição ligada		Status	76	SIM	-8,9122	-54,9822
	29/07/2024 10:13:27	PA - ALTAMIRA - Próx. BR-163	Ignição ligada		Status	62	NÃO	-8,9425	-54,9852
	29/07/2024 10:13:27	PA - ALTAMIRA - BR-163	Ignição ligada		Status	62	SIM	-8,9426	-54,9853
	29/07/2024 10:10:27	PA - ALTAMIRA - BR-163	Ignição ligada		Status	77	SIM	-8,9581	-54,9822
	29/07/2024 10:08:27	PA - ALTAMIRA - BR-163	Ignição ligada		Status	27	NÃO	-8,9827	-54,9773
	29/07/2024 10:08:27	PA - ALTAMIRA - BR-163	Ignição ligada		Status	27	SIM	-8,9827	-54,9773
	29/07/2024 10:05:27	PA - ALTAMIRA - BR-163	Ignição ligada		Status	60	SIM	-9,0011	-54,9737
	29/07/2024 10:03:27	PA - ALTAMIRA - Próx. BR-163	Ignição ligada		Status	44	NÃO	-9,0248	-54,9620
	29/07/2024 10:03:27	PA - ALTAMIRA - BR-163	Ignição ligada		Status	44	SIM	-9,0250	-54,9620
	29/07/2024 10:00:27	PA - ALTAMIRA - BR-163	Ignição ligada		Status	54	SIM	-9,0346	-54,9460
	29/07/2024 09:58:27	PA - ALTAMIRA - Próx. BR-163	Ignição ligada		Status	61	NÃO	-9,0492	-54,9173
	29/07/2024 09:58:27	PA - ALTAMIRA - BR-163	Ignição ligada		Status	61	SIM	-9,0493	-54,9174
	29/07/2024 09:55:27	PA - NOVO PROGRESSO - BR-163	Ignição ligada		Status	74	SIM	-9,0646	-54,9141

RELATÓRIO ANALÍTICO POR VEÍCULO
Período: 25/07/2024 00:00:00 à 31/07/2024 10:00:00
Identificador: FYW4C38 LUIZ SC R 450 2021
Placa: FYW4C38

Legenda:

-  Mensagens enviadas do Veículo (Veículo -> Central)
-  Mensagens enviadas do Veículo (Controle de Jornada Cliente)
-  Mensagens enviadas da Central (Central -> Veículo)



Sentido:	Data e Hora:	Localização:	Mensagem:	Modo Emergência	Tipo Mensagem:	Vel. (Km/h)	Log ?	Latitude	Longitude
	29/07/2024 09:53:27	PA - NOVO PROGRESSO - BR-163	Ignição ligada		Status	77	NÃO	-9,0960	-54,9152
	29/07/2024 09:53:27	PA - NOVO PROGRESSO - BR-163	Ignição ligada		Status	77	SIM	-9,0960	-54,9153
	29/07/2024 09:50:27	PA - NOVO PROGRESSO - BR-163	Ignição ligada		Status	58	SIM	-9,1119	-54,9144
	29/07/2024 09:48:27	PA - NOVO PROGRESSO - BR-163	Ignição ligada		Status	77	NÃO	-9,1420	-54,9040
	29/07/2024 09:48:27	PA - NOVO PROGRESSO - BR-163	Ignição ligada		Status	77	SIM	-9,1420	-54,9041
	29/07/2024 09:45:27	PA - NOVO PROGRESSO - BR-163	Ignição ligada		Status	74	SIM	-9,1624	-54,8968
	29/07/2024 09:43:27	PA - NOVO PROGRESSO - Próx. BR-163	Ignição ligada		Status	47	NÃO	-9,1822	-54,8863
	29/07/2024 09:43:27	PA - NOVO PROGRESSO - BR-163	Ignição ligada		Status	47	SIM	-9,1823	-54,8865
	29/07/2024 09:40:27	PA - NOVO PROGRESSO - BR-163	Ignição ligada		Status	56	SIM	-9,1989	-54,8827
	29/07/2024 09:38:27	PA - NOVO PROGRESSO - Próx. BR-163	Ignição ligada		Status	71	NÃO	-9,2208	-54,8677
	29/07/2024 09:38:27	PA - NOVO PROGRESSO - BR-163	Ignição ligada		Status	71	SIM	-9,2209	-54,8678
	29/07/2024 09:35:27	PA - NOVO PROGRESSO - BR-163	Ignição ligada		Status	69	SIM	-9,2375	-54,8549
	29/07/2024 09:33:27	PA - NOVO PROGRESSO - BR-163	Ignição ligada		Status	18	NÃO	-9,2475	-54,8457
	29/07/2024 09:33:27	PA - NOVO PROGRESSO - BR-163	Ignição ligada		Status	18	SIM	-9,2476	-54,8457
	29/07/2024 09:30:27	PA - NOVO PROGRESSO - BR-163	Ignição ligada		Status	59	SIM	-9,2571	-54,8336
	29/07/2024 09:28:27	PA - NOVO PROGRESSO - BR-163	Ignição ligada		Status	49	NÃO	-9,2873	-54,8335
	29/07/2024 09:28:27	PA - NOVO PROGRESSO - BR-163	Ignição ligada		Status	49	SIM	-9,2875	-54,8335
	29/07/2024 09:25:27	PA - NOVO PROGRESSO - BR-163	Ignição ligada		Status	48	SIM	-9,2969	-54,8326
	29/07/2024 09:23:27	PA - NOVO PROGRESSO - BR-163	Ignição ligada		Status	27	NÃO	-9,3182	-54,8388
	29/07/2024 09:23:27	PA - NOVO PROGRESSO - BR-163	Ignição ligada		Status	27	SIM	-9,3182	-54,8389
	29/07/2024 09:20:27	PA - NOVO PROGRESSO - BR-163	Ignição ligada		Status	27	SIM	-9,3351	-54,8412
	29/07/2024 09:18:27	PA - NOVO PROGRESSO - Próx. BR-163	Ignição ligada		Status	0	NÃO	-9,3365	-54,8410
	29/07/2024 09:18:27	PA - NOVO PROGRESSO - Próx. BR-163	Parada do Veículo		Alerta de Software	0	NÃO	-9,3365	-54,8410
	29/07/2024 09:18:27	PA - NOVO PROGRESSO - Próx. BR-163	Ignição ligada		Status	0	SIM	-9,3365	-54,8411
	29/07/2024 09:18:26	PA - NOVO PROGRESSO - Próx. BR-163	Ignição ligada		Evento	0	SIM	-9,3365	-54,8411
	29/07/2024 09:17:59	PA - NOVO PROGRESSO - Próx. BR-163	02 INICIO DE VIAGEM CARREGADO BR RISK 02 INICIO DE VIAGEM CARREGADO BR RISK: CONDUTOR: DDD: TELEFONE: ID MOTORISTA:		Macro		NÃO	-9,3365	-54,8410
	29/07/2024 09:14:34	PA - NOVO PROGRESSO - Próx. BR-163			Posição Normal	0	NÃO	-9,3365	-54,8410
	29/07/2024 09:14:34	PA - NOVO PROGRESSO - Próx. BR-163	Parada do Veículo		Alerta de Software	0	NÃO	-9,3365	-54,8410
	29/07/2024 09:11:32	MENSAGEM ENVIADA PELA CENTRAL Enviada por: integração	Ultima Posição		Comando		-		
	29/07/2024 08:54:21	PA - NOVO PROGRESSO - Próx. BR-163	Ignição desligada		Evento	0	SIM	-9,3365	-54,8411
	29/07/2024 08:54:11	PA - NOVO PROGRESSO - Próx. BR-163	Ignição ligada		Status	0	SIM	-9,3365	-54,8411

RELATÓRIO ANALÍTICO POR VEÍCULO

Período: 25/07/2024 00:00:00 à 31/07/2024 10:00:00

Identificador: FYW4C38 LUIZ SC R 450 2021

Placa: FYW4C38

Legenda:

Mensagens enviadas do Veículo (Veículo -> Central)

Mensagens enviadas do Veículo (Controle de Jornada Cliente)

Mensagens enviadas da Central (Central -> Veículo)






Sentido:	Data e Hora:	Localização:	Mensagem:	Modo Emergência	Tipo Mensagem:	Vel. (Km/h)	Log ?	Latitude	Longitude
	29/07/2024 08:53:38	PA - NOVO PROGRESSO - Próx. BR-163	06 PARADA EM POSTO FISCAL 06 PARADA EM POSTO FISCAL: LOCAL: KM: PREVISAO DE REINICIO DATA: HORA:		Macro		NÃO	-9,3363	-54,8410
	29/07/2024 08:52:11	PA - NOVO PROGRESSO - BR-163	Ignição ligada		Status	66	SIM	-9,3398	-54,8430
	29/07/2024 08:50:11	PA - NOVO PROGRESSO - BR-163	Ignição ligada		Status	76	NÃO	-9,3650	-54,8545
	29/07/2024 08:50:11	PA - NOVO PROGRESSO - BR-163	Ignição ligada		Status	76	SIM	-9,3651	-54,8546
	29/07/2024 08:47:11	PA - NOVO PROGRESSO - BR-163	Ignição ligada		Status	54	SIM	-9,3853	-54,8618
	29/07/2024 08:45:11	PA - NOVO PROGRESSO - BR-163	Ignição ligada		Status	63	NÃO	-9,4123	-54,8670
	29/07/2024 08:45:11	PA - NOVO PROGRESSO - BR-163	Ignição ligada		Status	63	SIM	-9,4124	-54,8671
	29/07/2024 08:42:11	PA - NOVO PROGRESSO - BR-163	Ignição ligada		Status	70	SIM	-9,4279	-54,8722
	29/07/2024 08:40:11	PA - NOVO PROGRESSO - BR-163	Ignição ligada		Status	55	NÃO	-9,4557	-54,8590
	29/07/2024 08:40:11	PA - NOVO PROGRESSO - BR-163	Ignição ligada		Status	55	SIM	-9,4558	-54,8591
	29/07/2024 08:37:11	PA - NOVO PROGRESSO - BR-163	Ignição ligada		Status	76	SIM	-9,4751	-54,8588
	29/07/2024 08:35:11	PA - NOVO PROGRESSO - Próx. BR-163			Posição Normal	0	NÃO	-9,4863	-54,8583
	29/07/2024 08:35:11	PA - NOVO PROGRESSO - Próx. BR-163	Parada do Veículo		Alerta de Software	0	NÃO	-9,4863	-54,8583
	29/07/2024 08:35:11	PA - NOVO PROGRESSO - Próx. BR-163	Ignição ligada		Evento	0	SIM	-9,4864	-54,8584
	29/07/2024 08:34:46	PA - NOVO PROGRESSO - Próx. BR-163	02 INICIO DE VIAGEM CARREGADO BR RISK 02 INICIO DE VIAGEM CARREGADO BR RISK: CONDUTOR: DDD: TELEFONE: ID MOTORISTA:		Macro		NÃO	-9,4863	-54,8583
	29/07/2024 08:32:14	PA - NOVO PROGRESSO - Próx. BR-163	Ignição desligada		Evento	0	SIM	-9,4864	-54,8584
	29/07/2024 08:31:29	PA - NOVO PROGRESSO - Próx. BR-163	06 PARADA EM POSTO FISCAL 06 PARADA EM POSTO FISCAL: LOCAL: KM: PREVISAO DE REINICIO DATA: HORA:		Macro		NÃO	-9,4863	-54,8583
	29/07/2024 08:31:02	PA - NOVO PROGRESSO - Próx. BR-163	Ignição ligada		Status	0	SIM	-9,4864	-54,8584
	29/07/2024 08:29:02	PA - NOVO PROGRESSO - BR-163	Ignição ligada		Status	72	NÃO	-9,5098	-54,8590
	29/07/2024 08:29:02	PA - NOVO PROGRESSO - BR-163	Ignição ligada		Status	72	SIM	-9,5100	-54,8590
	29/07/2024 08:26:02	MT - GUARANTÃ DO NORTE - BR-163	Ignição ligada		Status	64	SIM	-9,5305	-54,8622
	29/07/2024 08:24:02	MT - GUARANTÃ DO NORTE - Próx. BR-163	Ignição ligada		Status	35	NÃO	-9,5575	-54,8718
	29/07/2024 08:24:02	MT - GUARANTÃ DO NORTE - BR-163	Ignição ligada		Status	35	SIM	-9,5577	-54,8720
	29/07/2024 08:21:02	MT - GUARANTÃ DO NORTE - BR-163	Ignição ligada		Status	68	SIM	-9,5731	-54,8774
	29/07/2024 08:19:02	MT - GUARANTÃ DO NORTE - Próx. BR-163	Ignição ligada		Status	53	NÃO	-9,5858	-54,8932
	29/07/2024 08:19:02	MT - GUARANTÃ DO NORTE - BR-163	Ignição ligada		Status	53	SIM	-9,5860	-54,8933
	29/07/2024 08:16:02	MT - GUARANTÃ DO NORTE - BR-163	Ignição ligada		Status	20	SIM	-9,5918	-54,8981
	29/07/2024 08:14:02	MT - GUARANTÃ DO NORTE - Próx. BR-163	Ignição ligada		Status	61	NÃO	-9,6007	-54,8912

RELATÓRIO ANALÍTICO POR VEÍCULO






































Período: 25/07/2024 00:00:00 à 31/07/2024 10:00:00

Identificador: FYW4C38 LUIZ SC R 450 2021

Placa: FYW4C38




- Legenda:**
-  Mensagens enviadas do Veículo (Veículo -> Central)
 -  Mensagens enviadas do Veículo (Controle de Jornada Cliente)
 -  Mensagens enviadas da Central (Central -> Veículo)





Sentido:	Data e Hora:	Localização:	Mensagem:	Modo Emergência	Tipo Mensagem:	Vel. (Km/h)	Log ?	Latitude	Longitude
	29/07/2024 08:14:02	MT - GUARANTÃ DO NORTE - BR-163	Ignição ligada		Status	61	SIM	-9,6008	-54,8913
	29/07/2024 08:11:02	MT - GUARANTÃ DO NORTE - BR-163	Ignição ligada		Status	53	SIM	-9,6026	-54,8803
	29/07/2024 08:09:02	MT - GUARANTÃ DO NORTE - Próx. BR-163	Ignição ligada		Status	71	NÃO	-9,6272	-54,8818
	29/07/2024 08:09:02	MT - GUARANTÃ DO NORTE - BR-163	Ignição ligada		Status	71	SIM	-9,6272	-54,8819
	29/07/2024 08:06:02	MT - GUARANTÃ DO NORTE - BR-163	Ignição ligada		Status	20	SIM	-9,6392	-54,8809
	29/07/2024 08:04:02	MT - GUARANTÃ DO NORTE - Próx. BR-163	Ignição ligada		Status	20	NÃO	-9,6438	-54,8755
	29/07/2024 08:04:02	MT - GUARANTÃ DO NORTE - BR-163	Ignição ligada		Status	20	SIM	-9,6440	-54,8756
	29/07/2024 08:01:02	MT - GUARANTÃ DO NORTE - BR-163	Ignição ligada		Status	68	SIM	-9,6522	-54,8750
	29/07/2024 07:59:02	MT - GUARANTÃ DO NORTE - BR-163	Ignição ligada		Status	74	NÃO	-9,6815	-54,8813
	29/07/2024 07:59:02	MT - GUARANTÃ DO NORTE - BR-163	Ignição ligada		Status	74	SIM	-9,6815	-54,8814
	29/07/2024 07:56:02	MT - GUARANTÃ DO NORTE - BR-163	Ignição ligada		Status	74	SIM	-9,7011	-54,8759
	29/07/2024 07:54:02	MT - GUARANTÃ DO NORTE - BR-163	Ignição ligada		Status	72	NÃO	-9,7307	-54,8835
	29/07/2024 07:54:02	MT - GUARANTÃ DO NORTE - BR-163	Ignição ligada		Status	72	SIM	-9,7308	-54,8835
	29/07/2024 07:51:02	MT - GUARANTÃ DO NORTE - BR-163	Ignição ligada		Status	71	SIM	-9,7504	-54,8919
	29/07/2024 07:49:02	MT - GUARANTÃ DO NORTE - BR-163	Ignição ligada		Status	44	NÃO	-9,7735	-54,9017
	29/07/2024 07:49:02	MT - GUARANTÃ DO NORTE - BR-163	Ignição ligada		Status	44	SIM	-9,7736	-54,9017
	29/07/2024 07:46:02	MT - GUARANTÃ DO NORTE - BR-163	Ignição ligada		Status	72	SIM	-9,7856	-54,9103
	29/07/2024 07:44:02	MT - GUARANTÃ DO NORTE - BR-163	Ignição ligada		Status	77	NÃO	-9,8110	-54,8905
	29/07/2024 07:44:02	MT - GUARANTÃ DO NORTE - BR-163	Ignição ligada		Status	77	SIM	-9,8110	-54,8906
	29/07/2024 07:41:02	MT - GUARANTÃ DO NORTE - BR-163	Ignição ligada		Status	71	SIM	-9,8281	-54,8833
	29/07/2024 07:39:02	MT - GUARANTÃ DO NORTE - Próx. BR-163	Ignição ligada		Status	58	NÃO	-9,8580	-54,8810
	29/07/2024 07:39:02	MT - GUARANTÃ DO NORTE - BR-163	Ignição ligada		Status	58	SIM	-9,8581	-54,8811
	29/07/2024 07:36:02	MT - GUARANTÃ DO NORTE - BR-163	Ignição ligada		Status	76	SIM	-9,8735	-54,8906
	29/07/2024 07:34:02	MT - GUARANTÃ DO NORTE - BR-163	Ignição ligada		Status	69	NÃO	-9,8785	-54,8998
	29/07/2024 07:34:02	MT - GUARANTÃ DO NORTE - BR-163	Ignição ligada		Status	69	SIM	-9,8786	-54,9000
	29/07/2024 07:33:02	MT - GUARANTÃ DO NORTE - BR-163	Ignição ligada		Status	69	SIM	-9,8992	-54,8999
	29/07/2024 07:31:02	MT - GUARANTÃ DO NORTE - BR-163	Ignição ligada		Status	54	NÃO	-9,9161	-54,9054
	29/07/2024 07:29:02	MT - GUARANTÃ DO NORTE - BR-163	Ignição ligada		Status	65	NÃO	-9,9358	-54,9037
	29/07/2024 07:27:02	MT - GUARANTÃ DO NORTE - BR-163	Ignição ligada		Status	27	NÃO	-9,9529	-54,9040
	29/07/2024 07:26:39	MT - GUARANTÃ DO NORTE - BR-163			Posição Normal	38	NÃO	-9,9541	-54,9042
	29/07/2024 07:26:02	MT - GUARANTÃ DO NORTE - BR-163	Ignição ligada		Status	47	NÃO	-9,9585	-54,9046
	29/07/2024 07:25:02	MT - GUARANTÃ DO NORTE - BR-163	Ignição ligada		Status	47	NÃO	-9,9585	-54,9046
	29/07/2024 07:25:02	MT - GUARANTÃ DO NORTE - BR-163	Ignição ligada		Status	47	NÃO	-9,9585	-54,9045
	29/07/2024 07:24:02	MT - GUARANTÃ DO NORTE - BR-163	Ignição ligada		Status	21	NÃO	-9,9707	-54,9054
	29/07/2024 07:22:02	MT - GUARANTÃ DO NORTE - BR-163	Ignição ligada		Status	69	NÃO	-9,9846	-54,9064
	29/07/2024 07:20:02	MT - GUARANTÃ DO NORTE - BR-163	Ignição ligada		Status	68	NÃO	-10,0058	-54,9078
	29/07/2024 07:18:02	MT - GUARANTÃ DO NORTE - BR-163	Ignição ligada		Status	69	NÃO	-10,0255	-54,9093

RELATÓRIO ANALÍTICO POR VEÍCULO

Período: 25/07/2024 00:00:00 à 31/07/2024 10:00:00
Identificador: FYW4C38 LUIZ SC R 450 2021
Placa: FYW4C38

- Legenda:**
-  Mensagens enviadas do Veículo (Veículo -> Central)
 -  Mensagens enviadas do Veículo (Controle de Jornada Cliente)
 -  Mensagens enviadas da Central (Central -> Veículo)



Sentido:	Data e Hora:	Localização:	Mensagem:	Modo Emergência	Tipo Mensagem:	Vel. (Km/h)	Log ?	Latitude	Longitude
	29/07/2024 07:16:02	MT - GUARANTÃ DO NORTE - BR-163	Ignição ligada		Status	74	NÃO	-10,0451	-54,9096
	29/07/2024 07:14:03	MT - MATUPÁ - BR-163			Posição Normal	65	NÃO	-10,0647	-54,9068
	29/07/2024 07:14:02	MT - MATUPÁ - BR-163	Ignição ligada		Status	65	NÃO	-10,0648	-54,9068
	29/07/2024 07:12:02	MT - MATUPÁ - BR-163	Ignição ligada		Status	66	NÃO	-10,0907	-54,9173
	29/07/2024 07:12:02	MT - MATUPÁ - BR-163	Ignição ligada		Status	66	NÃO	-10,0907	-54,9174
	29/07/2024 07:09:02	MT - MATUPÁ - BR-163	Ignição ligada		Status	64	SIM	-10,1070	-54,9277
	29/07/2024 07:07:02	MT - MATUPÁ - BR-163	Ignição ligada		Status	48	NÃO	-10,1229	-54,9327
	29/07/2024 07:07:00	MT - MATUPÁ - BR-163			Posição Normal	50	NÃO	-10,1231	-54,9327
	29/07/2024 07:05:02	MT - MATUPÁ - BR-163	Ignição ligada		Status	67	NÃO	-10,1398	-54,9303
	29/07/2024 07:03:02	MT - MATUPÁ - Próx. BR-163	Ignição ligada		Status	18	NÃO	-10,1503	-54,9312
	29/07/2024 07:01:02	MT - MATUPÁ - Próx. BR-163	Ignição ligada		Status	0	NÃO	-10,1495	-54,9317
	29/07/2024 07:01:02	MT - MATUPÁ - Próx. BR-163	Parada do Veículo		Alerta de Software	0	NÃO	-10,1495	-54,9317
	29/07/2024 06:59:21	MT - MATUPÁ - Próx. BR-163			Posição Normal	22	NÃO	-10,1493	-54,9308
	29/07/2024 06:59:02	MT - MATUPÁ - Próx. BR-163	Ignição ligada		Status	14	NÃO	-10,1485	-54,9306
	29/07/2024 06:57:02	MT - MATUPÁ - Próx. BR-163	Ignição ligada		Status	16	NÃO	-10,1482	-54,9312
	29/07/2024 06:55:02	MT - MATUPÁ - Próx. BR-163	Ignição ligada		Status	0	NÃO	-10,1488	-54,9314
	29/07/2024 06:55:02	MT - MATUPÁ - Próx. BR-163	Parada do Veículo		Alerta de Software	0	NÃO	-10,1488	-54,9314
	29/07/2024 06:54:52	MT - MATUPÁ - Próx. BR-163	Parada do Veículo		Alerta de Software	0	NÃO	-10,1488	-54,9314
	29/07/2024 06:54:52	MT - MATUPÁ - Próx. BR-163	Ignição ligada		Evento	0	NÃO	-10,1488	-54,9314
	29/07/2024 06:54:45	MENSAGEM ENVIADA PELA CENTRAL Enviada por: aline5371	Desligar Sirene		Comando	-	-	-	-
	29/07/2024 06:53:52	MENSAGEM ENVIADA PELA CENTRAL Enviada por: integração	Desligar Bloqueio		Comando	-	-	-	-
	29/07/2024 06:53:02	MT - MATUPÁ - Próx. BR-163	O veículo está bloqueado		Status	0	NÃO	-10,1488	-54,9314
	29/07/2024 06:53:02	MT - MATUPÁ - Próx. BR-163	Parada do Veículo		Alerta de Software	0	NÃO	-10,1488	-54,9314
	29/07/2024 06:51:02	MT - MATUPÁ - Próx. BR-163	Parada do Veículo		Alerta de Software	0	NÃO	-10,1488	-54,9314
	29/07/2024 06:51:02	MT - MATUPÁ - Próx. BR-163	O veículo está bloqueado		Status	0	NÃO	-10,1488	-54,9314
	29/07/2024 06:49:02	MT - MATUPÁ - Próx. BR-163	O veículo está bloqueado		Status	0	NÃO	-10,1488	-54,9314
	29/07/2024 06:49:02	MT - MATUPÁ - Próx. BR-163	Parada do Veículo		Alerta de Software	0	NÃO	-10,1488	-54,9314
	29/07/2024 06:47:02	MT - MATUPÁ - Próx. BR-163	Parada do Veículo		Alerta de Software	0	NÃO	-10,1488	-54,9314
	29/07/2024 06:47:02	MT - MATUPÁ - Próx. BR-163	O veículo está bloqueado		Status	0	NÃO	-10,1488	-54,9314
	29/07/2024 06:45:02	MT - MATUPÁ - Próx. BR-163	O veículo está bloqueado		Status	0	NÃO	-10,1488	-54,9314
	29/07/2024 06:45:02	MT - MATUPÁ - Próx. BR-163	Parada do Veículo		Alerta de Software	0	NÃO	-10,1488	-54,9314
	29/07/2024 06:43:02	MT - MATUPÁ - Próx. BR-163	Parada do Veículo		Alerta de Software	0	NÃO	-10,1488	-54,9314
	29/07/2024 06:43:02	MT - MATUPÁ - Próx. BR-163	O veículo está bloqueado		Status	0	NÃO	-10,1488	-54,9314
	29/07/2024 06:41:02	MT - MATUPÁ - Próx. BR-163	O veículo está bloqueado		Status	0	NÃO	-10,1488	-54,9314
	29/07/2024 06:41:02	MT - MATUPÁ - Próx. BR-163	Parada do Veículo		Alerta de Software	0	NÃO	-10,1488	-54,9314
	29/07/2024 06:39:02	MT - MATUPÁ - Próx. BR-163	Parada do Veículo		Alerta de Software	0	NÃO	-10,1488	-54,9314
	29/07/2024 06:39:02	MT - MATUPÁ - Próx. BR-163	O veículo está bloqueado		Status	0	NÃO	-10,1488	-54,9314

RELATÓRIO ANALÍTICO POR VEÍCULO

Período: 25/07/2024 00:00:00 à 31/07/2024 10:00:00

Identificador: FYW4C38 LUIZ SC R 450 2021

Placa: FYW4C38

- Legenda:**
-  Mensagens enviadas do Veículo (Veículo -> Central)
 -  Mensagens enviadas do Veículo (Controle de Jornada Cliente)
 -  Mensagens enviadas da Central (Central -> Veículo)



Sentido:	Data e Hora:	Localização:	Mensagem:	Modo Emergência	Tipo Mensagem:	Vel. (Km/h)	Log ?	Latitude	Longitude
	29/07/2024 06:37:02	MT - MATUPÁ - Próx. BR-163	O veículo está bloqueado		Status	0	NÃO	-10,1488	-54,9314
	29/07/2024 06:37:02	MT - MATUPÁ - Próx. BR-163	Parada do Veículo		Alerta de Software	0	NÃO	-10,1488	-54,9314
	29/07/2024 06:35:02	MT - MATUPÁ - Próx. BR-163	Parada do Veículo		Alerta de Software	0	NÃO	-10,1488	-54,9314
	29/07/2024 06:35:02	MT - MATUPÁ - Próx. BR-163	O veículo está bloqueado		Status	0	NÃO	-10,1488	-54,9314
	29/07/2024 06:33:02	MT - MATUPÁ - Próx. BR-163	O veículo está bloqueado		Status	0	NÃO	-10,1488	-54,9314
	29/07/2024 06:33:02	MT - MATUPÁ - Próx. BR-163	Parada do Veículo		Alerta de Software	0	NÃO	-10,1488	-54,9314
	29/07/2024 06:31:02	MT - MATUPÁ - Próx. BR-163	Parada do Veículo		Alerta de Software	0	NÃO	-10,1488	-54,9314
	29/07/2024 06:31:02	MT - MATUPÁ - Próx. BR-163	O veículo está bloqueado		Status	0	NÃO	-10,1488	-54,9314
	29/07/2024 06:29:02	MT - MATUPÁ - Próx. BR-163	O veículo está bloqueado		Status	0	NÃO	-10,1488	-54,9314
	29/07/2024 06:29:02	MT - MATUPÁ - Próx. BR-163	Parada do Veículo		Alerta de Software	0	NÃO	-10,1488	-54,9314
	29/07/2024 06:27:02	MT - MATUPÁ - Próx. BR-163	Parada do Veículo		Alerta de Software	0	NÃO	-10,1488	-54,9314
	29/07/2024 06:27:02	MT - MATUPÁ - Próx. BR-163	O veículo está bloqueado		Status	0	NÃO	-10,1488	-54,9314
	29/07/2024 06:25:02	MT - MATUPÁ - Próx. BR-163	O veículo está bloqueado		Status	0	NÃO	-10,1488	-54,9314
	29/07/2024 06:25:02	MT - MATUPÁ - Próx. BR-163	Parada do Veículo		Alerta de Software	0	NÃO	-10,1488	-54,9314
	29/07/2024 06:23:02	MT - MATUPÁ - Próx. BR-163	Parada do Veículo		Alerta de Software	0	NÃO	-10,1488	-54,9314
	29/07/2024 06:23:02	MT - MATUPÁ - Próx. BR-163	O veículo está bloqueado		Status	0	NÃO	-10,1488	-54,9314
	29/07/2024 06:21:02	MT - MATUPÁ - Próx. BR-163	O veículo está bloqueado		Status	0	NÃO	-10,1488	-54,9314
	29/07/2024 06:21:02	MT - MATUPÁ - Próx. BR-163	Parada do Veículo		Alerta de Software	0	NÃO	-10,1488	-54,9314
	29/07/2024 06:19:02	MT - MATUPÁ - Próx. BR-163	Parada do Veículo		Alerta de Software	0	NÃO	-10,1488	-54,9314
	29/07/2024 06:19:02	MT - MATUPÁ - Próx. BR-163	O veículo está bloqueado		Status	0	NÃO	-10,1488	-54,9314
	29/07/2024 06:17:02	MT - MATUPÁ - Próx. BR-163	O veículo está bloqueado		Status	0	NÃO	-10,1488	-54,9314
	29/07/2024 06:17:02	MT - MATUPÁ - Próx. BR-163	Parada do Veículo		Alerta de Software	0	NÃO	-10,1488	-54,9314
	29/07/2024 06:15:02	MT - MATUPÁ - Próx. BR-163	Parada do Veículo		Alerta de Software	0	NÃO	-10,1488	-54,9314
	29/07/2024 06:15:02	MT - MATUPÁ - Próx. BR-163	O veículo está bloqueado		Status	0	NÃO	-10,1488	-54,9314
	29/07/2024 06:13:02	MT - MATUPÁ - Próx. BR-163	O veículo está bloqueado		Status	0	NÃO	-10,1488	-54,9314
	29/07/2024 06:13:02	MT - MATUPÁ - Próx. BR-163	Parada do Veículo		Alerta de Software	0	NÃO	-10,1488	-54,9314
	29/07/2024 06:11:02	MT - MATUPÁ - Próx. BR-163	Parada do Veículo		Alerta de Software	0	NÃO	-10,1488	-54,9314
	29/07/2024 06:11:02	MT - MATUPÁ - Próx. BR-163	O veículo está bloqueado		Status	0	NÃO	-10,1488	-54,9314
	29/07/2024 06:09:02	MT - MATUPÁ - Próx. BR-163	O veículo está bloqueado		Status	0	NÃO	-10,1488	-54,9314
	29/07/2024 06:09:02	MT - MATUPÁ - Próx. BR-163	Parada do Veículo		Alerta de Software	0	NÃO	-10,1488	-54,9314
	29/07/2024 06:07:02	MT - MATUPÁ - Próx. BR-163	Parada do Veículo		Alerta de Software	0	NÃO	-10,1488	-54,9314
	29/07/2024 06:07:02	MT - MATUPÁ - Próx. BR-163	O veículo está bloqueado		Status	0	NÃO	-10,1488	-54,9314
	29/07/2024 06:05:02	MT - MATUPÁ - Próx. BR-163	O veículo está bloqueado		Status	0	NÃO	-10,1488	-54,9314
	29/07/2024 06:05:02	MT - MATUPÁ - Próx. BR-163	Parada do Veículo		Alerta de Software	0	NÃO	-10,1488	-54,9314
	29/07/2024 06:03:47	MT - MATUPÁ - Próx. BR-163	02 INICIO DE VIAGEM CARREGADO BR RISK 02 INICIO DE VIAGEM CARREGADO BR RISK: CONDUTOR: DDD: TELEFONE: ID MOTORISTA:		Macro		NÃO	-10,1488	-54,9314

RELATÓRIO ANALÍTICO POR VEÍCULO






































Período: 25/07/2024 00:00:00 à 31/07/2024 10:00:00

Identificador: FYW4C38 LUIZ SC R 450 2021

Placa: FYW4C38

- Legenda:**
-  Mensagens enviadas do Veículo (Veículo -> Central)
 -  Mensagens enviadas do Veículo (Controle de Jornada Cliente)
 -  Mensagens enviadas da Central (Central -> Veículo)



Sentido:	Data e Hora:	Localização:	Mensagem:	Modo Emergência	Tipo Mensagem:	Vel. (Km/h)	Log ?	Latitude	Longitude
	29/07/2024 06:03:02	MT - MATUPÁ - Próx. BR-163	Parada do Veículo		Alerta de Software	0	NÃO	-10,1488	-54,9314
	29/07/2024 06:03:02	MT - MATUPÁ - Próx. BR-163	Porta do Motorista aberta		Status	0	NÃO	-10,1488	-54,9314
	29/07/2024 06:03:02	MT - MATUPÁ - Próx. BR-163	O veículo está bloqueado		Status	0	NÃO	-10,1488	-54,9314
	29/07/2024 06:01:02	MT - MATUPÁ - Próx. BR-163	O veículo está bloqueado		Status	0	NÃO	-10,1488	-54,9314
	29/07/2024 06:01:02	MT - MATUPÁ - Próx. BR-163	Porta do Motorista aberta		Evento	0	NÃO	-10,1488	-54,9314
	29/07/2024 06:01:02	MT - MATUPÁ - Próx. BR-163	Parada do Veículo		Alerta de Software	0	NÃO	-10,1488	-54,9314
	29/07/2024 05:59:16	MT - MATUPÁ - Próx. BR-163	O veículo está bloqueado		Status	0	NÃO	-10,1488	-54,9314
	29/07/2024 05:57:16	MT - MATUPÁ - Próx. BR-163	O veículo está bloqueado		Status	0	NÃO	-10,1488	-54,9314
	29/07/2024 05:55:16	MT - MATUPÁ - Próx. BR-163	O veículo está bloqueado		Status	0	NÃO	-10,1488	-54,9314
	29/07/2024 05:53:16	MT - MATUPÁ - Próx. BR-163	Parada do Veículo		Alerta de Software	0	NÃO	-10,1488	-54,9314
	29/07/2024 05:53:16	MT - MATUPÁ - Próx. BR-163	O veículo está bloqueado		Status	0	NÃO	-10,1488	-54,9314
	29/07/2024 05:51:16	MT - MATUPÁ - Próx. BR-163	O veículo está bloqueado		Status	0	NÃO	-10,1488	-54,9314
	29/07/2024 05:51:16	MT - MATUPÁ - Próx. BR-163	Parada do Veículo		Alerta de Software	0	NÃO	-10,1488	-54,9314
	29/07/2024 05:49:16	MT - MATUPÁ - Próx. BR-163	O veículo está bloqueado		Status	0	NÃO	-10,1488	-54,9314
	29/07/2024 05:47:16	MT - MATUPÁ - Próx. BR-163	O veículo está bloqueado		Status	0	NÃO	-10,1488	-54,9314
	29/07/2024 05:45:16	MT - MATUPÁ - Próx. BR-163	O veículo está bloqueado		Status	0	NÃO	-10,1488	-54,9314
	29/07/2024 05:43:16	MT - MATUPÁ - Próx. BR-163	Parada do Veículo		Alerta de Software	0	NÃO	-10,1488	-54,9314
	29/07/2024 05:43:16	MT - MATUPÁ - Próx. BR-163	O veículo está bloqueado		Status	0	NÃO	-10,1488	-54,9314
	29/07/2024 05:41:16	MT - MATUPÁ - Próx. BR-163	O veículo está bloqueado		Status	0	NÃO	-10,1488	-54,9314
	29/07/2024 05:41:16	MT - MATUPÁ - Próx. BR-163	Porta do Motorista aberta		Evento	0	NÃO	-10,1488	-54,9314
	29/07/2024 05:41:16	MT - MATUPÁ - Próx. BR-163	Parada do Veículo		Alerta de Software	0	NÃO	-10,1488	-54,9314
	29/07/2024 05:40:06	MT - MATUPÁ - Próx. BR-163	O veículo está bloqueado		Status	0	NÃO	-10,1488	-54,9314
	29/07/2024 05:38:06	MT - MATUPÁ - Próx. BR-163	O veículo está bloqueado		Status	0	NÃO	-10,1488	-54,9314
	29/07/2024 05:36:06	MT - MATUPÁ - Próx. BR-163	O veículo está bloqueado		Status	0	NÃO	-10,1488	-54,9314
	29/07/2024 05:34:06	MT - MATUPÁ - Próx. BR-163	Parada do Veículo		Alerta de Software	0	NÃO	-10,1488	-54,9314
	29/07/2024 05:34:06	MT - MATUPÁ - Próx. BR-163	O veículo está bloqueado		Status	0	NÃO	-10,1488	-54,9314
	29/07/2024 05:32:06	MT - MATUPÁ - Próx. BR-163	O veículo está bloqueado		Status	0	NÃO	-10,1488	-54,9314
	29/07/2024 05:32:06	MT - MATUPÁ - Próx. BR-163	Parada do Veículo		Alerta de Software	0	NÃO	-10,1488	-54,9314
	29/07/2024 05:30:06	MT - MATUPÁ - Próx. BR-163	O veículo está bloqueado		Status	0	NÃO	-10,1488	-54,9314
	29/07/2024 05:28:06	MT - MATUPÁ - Próx. BR-163	O veículo está bloqueado		Status	0	NÃO	-10,1488	-54,9314
	29/07/2024 05:26:06	MT - MATUPÁ - Próx. BR-163	O veículo está bloqueado		Status	0	NÃO	-10,1488	-54,9314
	29/07/2024 05:26:06	MT - MATUPÁ - Próx. BR-163	Porta do Motorista aberta		Evento	0	NÃO	-10,1488	-54,9314
	29/07/2024 05:25:57	MT - MATUPÁ - Próx. BR-163	O veículo está bloqueado		Status	0	NÃO	-10,1488	-54,9314
	29/07/2024 05:23:57	MT - MATUPÁ - Próx. BR-163	Parada do Veículo		Alerta de Software	0	NÃO	-10,1488	-54,9314
	29/07/2024 05:23:57	MT - MATUPÁ - Próx. BR-163	O veículo está bloqueado		Status	0	NÃO	-10,1488	-54,9314
	29/07/2024 05:21:57	MT - MATUPÁ - Próx. BR-163	O veículo está bloqueado		Status	0	NÃO	-10,1488	-54,9314
	29/07/2024 05:21:57	MT - MATUPÁ - Próx. BR-163	Parada do Veículo		Alerta de Software	0	NÃO	-10,1488	-54,9314

RELATÓRIO ANALÍTICO POR VEÍCULO






































Período: 25/07/2024 00:00:00 à 31/07/2024 10:00:00

Identificador: FYW4C38 LUIZ SC R 450 2021

Placa: FYW4C38

- Legenda:**
-  Mensagens enviadas do Veículo (Veículo -> Central)
 -  Mensagens enviadas do Veículo (Controle de Jornada Cliente)
 -  Mensagens enviadas da Central (Central -> Veículo)



Sentido:	Data e Hora:	Localização:	Mensagem:	Modo Emergência	Tipo Mensagem:	Vel. (Km/h)	Log ?	Latitude	Longitude
	29/07/2024 05:19:57	MT - MATUPÁ - Próx. BR-163	O veículo está bloqueado		Status	0	NÃO	-10,1488	-54,9314
	29/07/2024 05:17:57	MT - MATUPÁ - Próx. BR-163	O veículo está bloqueado		Status	0	NÃO	-10,1488	-54,9314
	29/07/2024 05:15:57	MT - MATUPÁ - Próx. BR-163	O veículo está bloqueado		Status	0	NÃO	-10,1488	-54,9314
	29/07/2024 05:13:57	MT - MATUPÁ - Próx. BR-163	Parada do Veículo		Alerta de Software	0	NÃO	-10,1488	-54,9314
	29/07/2024 05:13:57	MT - MATUPÁ - Próx. BR-163	O veículo está bloqueado		Status	0	NÃO	-10,1488	-54,9314
	29/07/2024 05:11:57	MT - MATUPÁ - Próx. BR-163	O veículo está bloqueado		Status	0	NÃO	-10,1488	-54,9314
	29/07/2024 05:11:57	MT - MATUPÁ - Próx. BR-163	Parada do Veículo		Alerta de Software	0	NÃO	-10,1488	-54,9314
	29/07/2024 05:09:57	MT - MATUPÁ - Próx. BR-163	O veículo está bloqueado		Status	0	NÃO	-10,1488	-54,9314
	29/07/2024 05:07:57	MT - MATUPÁ - Próx. BR-163	O veículo está bloqueado		Status	0	NÃO	-10,1488	-54,9314
	29/07/2024 05:05:57	MT - MATUPÁ - Próx. BR-163	O veículo está bloqueado		Status	0	NÃO	-10,1488	-54,9314
	29/07/2024 05:03:57	MT - MATUPÁ - Próx. BR-163	Parada do Veículo		Alerta de Software	0	NÃO	-10,1488	-54,9314
	29/07/2024 05:03:57	MT - MATUPÁ - Próx. BR-163	O veículo está bloqueado		Status	0	NÃO	-10,1488	-54,9314
	29/07/2024 05:01:57	MT - MATUPÁ - Próx. BR-163	O veículo está bloqueado		Status	0	NÃO	-10,1488	-54,9314
	29/07/2024 05:01:57	MT - MATUPÁ - Próx. BR-163	Parada do Veículo		Alerta de Software	0	NÃO	-10,1488	-54,9314
	29/07/2024 04:59:57	MT - MATUPÁ - Próx. BR-163	O veículo está bloqueado		Status	0	NÃO	-10,1488	-54,9314
	29/07/2024 04:57:57	MT - MATUPÁ - Próx. BR-163	O veículo está bloqueado		Status	0	NÃO	-10,1488	-54,9314
	29/07/2024 04:55:57	MT - MATUPÁ - Próx. BR-163	O veículo está bloqueado		Status	0	NÃO	-10,1488	-54,9314
	29/07/2024 04:53:57	MT - MATUPÁ - Próx. BR-163	Parada do Veículo		Alerta de Software	0	NÃO	-10,1488	-54,9314
	29/07/2024 04:53:57	MT - MATUPÁ - Próx. BR-163	O veículo está bloqueado		Status	0	NÃO	-10,1488	-54,9314
	29/07/2024 04:51:57	MT - MATUPÁ - Próx. BR-163	O veículo está bloqueado		Status	0	NÃO	-10,1488	-54,9314
	29/07/2024 04:51:57	MT - MATUPÁ - Próx. BR-163	Parada do Veículo		Alerta de Software	0	NÃO	-10,1488	-54,9314
	29/07/2024 04:49:57	MT - MATUPÁ - Próx. BR-163	O veículo está bloqueado		Status	0	NÃO	-10,1488	-54,9314
	29/07/2024 04:47:57	MT - MATUPÁ - Próx. BR-163	O veículo está bloqueado		Status	0	NÃO	-10,1488	-54,9314
	29/07/2024 04:45:57	MT - MATUPÁ - Próx. BR-163	O veículo está bloqueado		Status	0	NÃO	-10,1488	-54,9314
	29/07/2024 04:43:57	MT - MATUPÁ - Próx. BR-163	Parada do Veículo		Alerta de Software	0	NÃO	-10,1488	-54,9314
	29/07/2024 04:43:57	MT - MATUPÁ - Próx. BR-163	O veículo está bloqueado		Status	0	NÃO	-10,1488	-54,9314
	29/07/2024 04:41:57	MT - MATUPÁ - Próx. BR-163	O veículo está bloqueado		Status	0	NÃO	-10,1488	-54,9314
	29/07/2024 04:41:57	MT - MATUPÁ - Próx. BR-163	Parada do Veículo		Alerta de Software	0	NÃO	-10,1488	-54,9314
	29/07/2024 04:39:57	MT - MATUPÁ - Próx. BR-163	O veículo está bloqueado		Status	0	NÃO	-10,1488	-54,9314
	29/07/2024 04:37:57	MT - MATUPÁ - Próx. BR-163	O veículo está bloqueado		Status	0	NÃO	-10,1488	-54,9314
	29/07/2024 04:35:57	MT - MATUPÁ - Próx. BR-163	O veículo está bloqueado		Status	0	NÃO	-10,1488	-54,9314
	29/07/2024 04:33:57	MT - MATUPÁ - Próx. BR-163	Parada do Veículo		Alerta de Software	0	NÃO	-10,1488	-54,9314
	29/07/2024 04:33:57	MT - MATUPÁ - Próx. BR-163	O veículo está bloqueado		Status	0	NÃO	-10,1488	-54,9314
	29/07/2024 04:31:57	MT - MATUPÁ - Próx. BR-163	O veículo está bloqueado		Status	0	NÃO	-10,1488	-54,9314
	29/07/2024 04:31:57	MT - MATUPÁ - Próx. BR-163	Parada do Veículo		Alerta de Software	0	NÃO	-10,1488	-54,9314
	29/07/2024 04:29:57	MT - MATUPÁ - Próx. BR-163	O veículo está bloqueado		Status	0	NÃO	-10,1488	-54,9314
	29/07/2024 04:27:57	MT - MATUPÁ - Próx. BR-163	O veículo está bloqueado		Status	0	NÃO	-10,1488	-54,9314

RELATÓRIO ANALÍTICO POR VEÍCULO






































Período: 25/07/2024 00:00:00 à 31/07/2024 10:00:00

Identificador: FYW4C38 LUIZ SC R 450 2021

Placa: FYW4C38

- Legenda:**
-  Mensagens enviadas do Veículo (Veículo -> Central)
 -  Mensagens enviadas do Veículo (Controle de Jornada Cliente)
 -  Mensagens enviadas da Central (Central -> Veículo)



Sentido:	Data e Hora:	Localização:	Mensagem:	Modo Emergência	Tipo Mensagem:	Vel. (Km/h)	Log ?	Latitude	Longitude
	29/07/2024 04:25:57	MT - MATUPÁ - Próx. BR-163	O veículo está bloqueado		Status	0	NÃO	-10,1488	-54,9314
	29/07/2024 04:23:57	MT - MATUPÁ - Próx. BR-163	Parada do Veículo		Alerta de Software	0	NÃO	-10,1488	-54,9314
	29/07/2024 04:23:57	MT - MATUPÁ - Próx. BR-163	O veículo está bloqueado		Status	0	NÃO	-10,1488	-54,9314
	29/07/2024 04:21:57	MT - MATUPÁ - Próx. BR-163	O veículo está bloqueado		Status	0	NÃO	-10,1488	-54,9314
	29/07/2024 04:21:57	MT - MATUPÁ - Próx. BR-163	Parada do Veículo		Alerta de Software	0	NÃO	-10,1488	-54,9314
	29/07/2024 04:19:57	MT - MATUPÁ - Próx. BR-163	O veículo está bloqueado		Status	0	NÃO	-10,1488	-54,9314
	29/07/2024 04:17:57	MT - MATUPÁ - Próx. BR-163	O veículo está bloqueado		Status	0	NÃO	-10,1488	-54,9314
	29/07/2024 04:15:57	MT - MATUPÁ - Próx. BR-163	O veículo está bloqueado		Status	0	NÃO	-10,1488	-54,9314
	29/07/2024 04:13:57	MT - MATUPÁ - Próx. BR-163	Parada do Veículo		Alerta de Software	0	NÃO	-10,1488	-54,9314
	29/07/2024 04:13:57	MT - MATUPÁ - Próx. BR-163	O veículo está bloqueado		Status	0	NÃO	-10,1488	-54,9314
	29/07/2024 04:11:57	MT - MATUPÁ - Próx. BR-163	O veículo está bloqueado		Status	0	NÃO	-10,1488	-54,9314
	29/07/2024 04:11:57	MT - MATUPÁ - Próx. BR-163	Parada do Veículo		Alerta de Software	0	NÃO	-10,1488	-54,9314
	29/07/2024 04:09:57	MT - MATUPÁ - Próx. BR-163	O veículo está bloqueado		Status	0	NÃO	-10,1488	-54,9314
	29/07/2024 04:07:57	MT - MATUPÁ - Próx. BR-163	O veículo está bloqueado		Status	0	NÃO	-10,1488	-54,9314
	29/07/2024 04:05:57	MT - MATUPÁ - Próx. BR-163	O veículo está bloqueado		Status	0	NÃO	-10,1488	-54,9313
	29/07/2024 04:03:57	MT - MATUPÁ - Próx. BR-163	O veículo está bloqueado		Status	0	NÃO	-10,1488	-54,9313
	29/07/2024 04:03:57	MT - MATUPÁ - Próx. BR-163	Parada do Veículo		Alerta de Software	0	NÃO	-10,1488	-54,9313
	29/07/2024 04:01:57	MT - MATUPÁ - Próx. BR-163	Parada do Veículo		Alerta de Software	0	NÃO	-10,1488	-54,9313
	29/07/2024 04:01:57	MT - MATUPÁ - Próx. BR-163	O veículo está bloqueado		Status	0	NÃO	-10,1488	-54,9313
	29/07/2024 03:59:57	MT - MATUPÁ - Próx. BR-163	O veículo está bloqueado		Status	0	NÃO	-10,1488	-54,9313
	29/07/2024 03:59:57	MT - MATUPÁ - Próx. BR-163	Parada do Veículo		Alerta de Software	0	NÃO	-10,1488	-54,9313
	29/07/2024 03:57:57	MT - MATUPÁ - Próx. BR-163	O veículo está bloqueado		Status	0	NÃO	-10,1488	-54,9313
	29/07/2024 03:55:57	MT - MATUPÁ - Próx. BR-163	O veículo está bloqueado		Status	0	NÃO	-10,1488	-54,9313
	29/07/2024 03:53:57	MT - MATUPÁ - Próx. BR-163	Parada do Veículo		Alerta de Software	0	NÃO	-10,1488	-54,9313
	29/07/2024 03:53:57	MT - MATUPÁ - Próx. BR-163	O veículo está bloqueado		Status	0	NÃO	-10,1488	-54,9313
	29/07/2024 03:51:57	MT - MATUPÁ - Próx. BR-163	O veículo está bloqueado		Status	0	NÃO	-10,1488	-54,9313
	29/07/2024 03:51:57	MT - MATUPÁ - Próx. BR-163	Parada do Veículo		Alerta de Software	0	NÃO	-10,1488	-54,9313
	29/07/2024 03:49:57	MT - MATUPÁ - Próx. BR-163	O veículo está bloqueado		Status	0	NÃO	-10,1488	-54,9313
	29/07/2024 03:47:57	MT - MATUPÁ - Próx. BR-163	O veículo está bloqueado		Status	0	NÃO	-10,1488	-54,9313
	29/07/2024 03:45:57	MT - MATUPÁ - Próx. BR-163	O veículo está bloqueado		Status	0	NÃO	-10,1488	-54,9313
	29/07/2024 03:43:57	MT - MATUPÁ - Próx. BR-163	Parada do Veículo		Alerta de Software	0	NÃO	-10,1488	-54,9313
	29/07/2024 03:43:57	MT - MATUPÁ - Próx. BR-163	O veículo está bloqueado		Status	0	NÃO	-10,1488	-54,9313
	29/07/2024 03:41:57	MT - MATUPÁ - Próx. BR-163	O veículo está bloqueado		Status	0	NÃO	-10,1488	-54,9313
	29/07/2024 03:41:57	MT - MATUPÁ - Próx. BR-163	Parada do Veículo		Alerta de Software	0	NÃO	-10,1488	-54,9313
	29/07/2024 03:39:57	MT - MATUPÁ - Próx. BR-163	O veículo está bloqueado		Status	0	NÃO	-10,1488	-54,9313
	29/07/2024 03:37:57	MT - MATUPÁ - Próx. BR-163	O veículo está bloqueado		Status	0	NÃO	-10,1488	-54,9313
	29/07/2024 03:35:57	MT - MATUPÁ - Próx. BR-163	O veículo está bloqueado		Status	0	NÃO	-10,1488	-54,9313

RELATÓRIO ANALÍTICO POR VEÍCULO






































Período: 25/07/2024 00:00:00 à 31/07/2024 10:00:00

Identificador: FYW4C38 LUIZ SC R 450 2021

Placa: FYW4C38

- Legenda:**
-  Mensagens enviadas do Veículo (Veículo -> Central)
 -  Mensagens enviadas do Veículo (Controle de Jornada Cliente)
 -  Mensagens enviadas da Central (Central -> Veículo)



Sentido:	Data e Hora:	Localização:	Mensagem:	Modo Emergência	Tipo Mensagem:	Vel. (Km/h)	Log ?	Latitude	Longitude
	29/07/2024 03:33:57	MT - MATUPÁ - Próx. BR-163	Parada do Veículo		Alerta de Software	0	NÃO	-10,1488	-54,9314
	29/07/2024 03:33:57	MT - MATUPÁ - Próx. BR-163	O veículo está bloqueado		Status	0	NÃO	-10,1488	-54,9314
	29/07/2024 03:31:57	MT - MATUPÁ - Próx. BR-163	O veículo está bloqueado		Status	0	NÃO	-10,1488	-54,9314
	29/07/2024 03:31:57	MT - MATUPÁ - Próx. BR-163	Parada do Veículo		Alerta de Software	0	NÃO	-10,1488	-54,9314
	29/07/2024 03:29:57	MT - MATUPÁ - Próx. BR-163	O veículo está bloqueado		Status	0	NÃO	-10,1488	-54,9314
	29/07/2024 03:27:57	MT - MATUPÁ - Próx. BR-163	O veículo está bloqueado		Status	0	NÃO	-10,1488	-54,9314
	29/07/2024 03:25:57	MT - MATUPÁ - Próx. BR-163	O veículo está bloqueado		Status	0	NÃO	-10,1488	-54,9314
	29/07/2024 03:23:57	MT - MATUPÁ - Próx. BR-163	Parada do Veículo		Alerta de Software	0	NÃO	-10,1488	-54,9314
	29/07/2024 03:23:57	MT - MATUPÁ - Próx. BR-163	O veículo está bloqueado		Status	0	NÃO	-10,1488	-54,9314
	29/07/2024 03:21:57	MT - MATUPÁ - Próx. BR-163	O veículo está bloqueado		Status	0	NÃO	-10,1488	-54,9314
	29/07/2024 03:21:57	MT - MATUPÁ - Próx. BR-163	Parada do Veículo		Alerta de Software	0	NÃO	-10,1488	-54,9314
	29/07/2024 03:19:57	MT - MATUPÁ - Próx. BR-163	O veículo está bloqueado		Status	0	NÃO	-10,1488	-54,9314
	29/07/2024 03:17:57	MT - MATUPÁ - Próx. BR-163	O veículo está bloqueado		Status	0	NÃO	-10,1488	-54,9314
	29/07/2024 03:15:57	MT - MATUPÁ - Próx. BR-163	O veículo está bloqueado		Status	0	NÃO	-10,1488	-54,9314
	29/07/2024 03:13:57	MT - MATUPÁ - Próx. BR-163	Parada do Veículo		Alerta de Software	0	NÃO	-10,1488	-54,9313
	29/07/2024 03:13:57	MT - MATUPÁ - Próx. BR-163	O veículo está bloqueado		Status	0	NÃO	-10,1488	-54,9313
	29/07/2024 03:11:57	MT - MATUPÁ - Próx. BR-163	O veículo está bloqueado		Status	0	NÃO	-10,1488	-54,9313
	29/07/2024 03:11:57	MT - MATUPÁ - Próx. BR-163	Parada do Veículo		Alerta de Software	0	NÃO	-10,1488	-54,9313
	29/07/2024 03:09:57	MT - MATUPÁ - Próx. BR-163	O veículo está bloqueado		Status	0	NÃO	-10,1488	-54,9313
	29/07/2024 03:07:57	MT - MATUPÁ - Próx. BR-163	O veículo está bloqueado		Status	0	NÃO	-10,1488	-54,9313
	29/07/2024 03:05:57	MT - MATUPÁ - Próx. BR-163	O veículo está bloqueado		Status	0	NÃO	-10,1488	-54,9313
	29/07/2024 03:03:57	MT - MATUPÁ - Próx. BR-163	Parada do Veículo		Alerta de Software	0	NÃO	-10,1488	-54,9313
	29/07/2024 03:03:57	MT - MATUPÁ - Próx. BR-163	O veículo está bloqueado		Status	0	NÃO	-10,1488	-54,9313
	29/07/2024 03:01:57	MT - MATUPÁ - Próx. BR-163	O veículo está bloqueado		Status	0	NÃO	-10,1488	-54,9313
	29/07/2024 03:01:57	MT - MATUPÁ - Próx. BR-163	Parada do Veículo		Alerta de Software	0	NÃO	-10,1488	-54,9313
	29/07/2024 02:59:57	MT - MATUPÁ - Próx. BR-163	O veículo está bloqueado		Status	0	NÃO	-10,1488	-54,9313
	29/07/2024 02:57:57	MT - MATUPÁ - Próx. BR-163	O veículo está bloqueado		Status	0	NÃO	-10,1488	-54,9313
	29/07/2024 02:55:57	MT - MATUPÁ - Próx. BR-163	O veículo está bloqueado		Status	0	NÃO	-10,1488	-54,9313
	29/07/2024 02:53:57	MT - MATUPÁ - Próx. BR-163	Parada do Veículo		Alerta de Software	0	NÃO	-10,1488	-54,9313
	29/07/2024 02:53:57	MT - MATUPÁ - Próx. BR-163	O veículo está bloqueado		Status	0	NÃO	-10,1488	-54,9313
	29/07/2024 02:51:57	MT - MATUPÁ - Próx. BR-163	O veículo está bloqueado		Status	0	NÃO	-10,1488	-54,9313
	29/07/2024 02:51:57	MT - MATUPÁ - Próx. BR-163	Parada do Veículo		Alerta de Software	0	NÃO	-10,1488	-54,9313
	29/07/2024 02:49:57	MT - MATUPÁ - Próx. BR-163	O veículo está bloqueado		Status	0	NÃO	-10,1488	-54,9313
	29/07/2024 02:47:57	MT - MATUPÁ - Próx. BR-163	O veículo está bloqueado		Status	0	NÃO	-10,1488	-54,9313
	29/07/2024 02:45:57	MT - MATUPÁ - Próx. BR-163	O veículo está bloqueado		Status	0	NÃO	-10,1488	-54,9313
	29/07/2024 02:43:57	MT - MATUPÁ - Próx. BR-163	Parada do Veículo		Alerta de Software	0	NÃO	-10,1488	-54,9313
	29/07/2024 02:43:57	MT - MATUPÁ - Próx. BR-163	O veículo está bloqueado		Status	0	NÃO	-10,1488	-54,9313

RELATÓRIO ANALÍTICO POR VEÍCULO






































Período: 25/07/2024 00:00:00 à 31/07/2024 10:00:00

Identificador: FYW4C38 LUIZ SC R 450 2021

Placa: FYW4C38

- Legenda:**
-  Mensagens enviadas do Veículo (Veículo -> Central)
 -  Mensagens enviadas do Veículo (Controle de Jornada Cliente)
 -  Mensagens enviadas da Central (Central -> Veículo)



Sentido:	Data e Hora:	Localização:	Mensagem:	Modo Emergência	Tipo Mensagem:	Vel. (Km/h)	Log ?	Latitude	Longitude
	29/07/2024 02:41:57	MT - MATUPÁ - Próx. BR-163	O veículo está bloqueado		Status	0	NÃO	-10,1488	-54,9313
	29/07/2024 02:41:57	MT - MATUPÁ - Próx. BR-163	Parada do Veículo		Alerta de Software	0	NÃO	-10,1488	-54,9313
	29/07/2024 02:39:57	MT - MATUPÁ - Próx. BR-163	O veículo está bloqueado		Status	0	NÃO	-10,1488	-54,9313
	29/07/2024 02:37:57	MT - MATUPÁ - Próx. BR-163	O veículo está bloqueado		Status	0	NÃO	-10,1488	-54,9313
	29/07/2024 02:35:57	MT - MATUPÁ - Próx. BR-163	O veículo está bloqueado		Status	0	NÃO	-10,1488	-54,9313
	29/07/2024 02:33:57	MT - MATUPÁ - Próx. BR-163	Parada do Veículo		Alerta de Software	0	NÃO	-10,1488	-54,9313
	29/07/2024 02:33:57	MT - MATUPÁ - Próx. BR-163	O veículo está bloqueado		Status	0	NÃO	-10,1488	-54,9313
	29/07/2024 02:31:57	MT - MATUPÁ - Próx. BR-163	O veículo está bloqueado		Status	0	NÃO	-10,1488	-54,9313
	29/07/2024 02:31:57	MT - MATUPÁ - Próx. BR-163	Parada do Veículo		Alerta de Software	0	NÃO	-10,1488	-54,9313
	29/07/2024 02:29:57	MT - MATUPÁ - Próx. BR-163	O veículo está bloqueado		Status	0	NÃO	-10,1488	-54,9313
	29/07/2024 02:27:57	MT - MATUPÁ - Próx. BR-163	O veículo está bloqueado		Status	0	NÃO	-10,1488	-54,9313
	29/07/2024 02:25:57	MT - MATUPÁ - Próx. BR-163	O veículo está bloqueado		Status	0	NÃO	-10,1488	-54,9313
	29/07/2024 02:23:57	MT - MATUPÁ - Próx. BR-163	Parada do Veículo		Alerta de Software	0	NÃO	-10,1488	-54,9313
	29/07/2024 02:23:57	MT - MATUPÁ - Próx. BR-163	O veículo está bloqueado		Status	0	NÃO	-10,1488	-54,9313
	29/07/2024 02:21:57	MT - MATUPÁ - Próx. BR-163	O veículo está bloqueado		Status	0	NÃO	-10,1488	-54,9313
	29/07/2024 02:21:57	MT - MATUPÁ - Próx. BR-163	Parada do Veículo		Alerta de Software	0	NÃO	-10,1488	-54,9313
	29/07/2024 02:19:57	MT - MATUPÁ - Próx. BR-163	O veículo está bloqueado		Status	0	NÃO	-10,1488	-54,9313
	29/07/2024 02:17:57	MT - MATUPÁ - Próx. BR-163	O veículo está bloqueado		Status	0	NÃO	-10,1488	-54,9313
	29/07/2024 02:15:57	MT - MATUPÁ - Próx. BR-163	O veículo está bloqueado		Status	0	NÃO	-10,1488	-54,9313
	29/07/2024 02:13:57	MT - MATUPÁ - Próx. BR-163	Parada do Veículo		Alerta de Software	0	NÃO	-10,1488	-54,9313
	29/07/2024 02:13:57	MT - MATUPÁ - Próx. BR-163	O veículo está bloqueado		Status	0	NÃO	-10,1488	-54,9313
	29/07/2024 02:11:57	MT - MATUPÁ - Próx. BR-163	O veículo está bloqueado		Status	0	NÃO	-10,1488	-54,9313
	29/07/2024 02:11:57	MT - MATUPÁ - Próx. BR-163	Parada do Veículo		Alerta de Software	0	NÃO	-10,1488	-54,9313
	29/07/2024 02:09:57	MT - MATUPÁ - Próx. BR-163	O veículo está bloqueado		Status	0	NÃO	-10,1488	-54,9313
	29/07/2024 02:07:57	MT - MATUPÁ - Próx. BR-163	O veículo está bloqueado		Status	0	NÃO	-10,1488	-54,9313
	29/07/2024 02:05:57	MT - MATUPÁ - Próx. BR-163	O veículo está bloqueado		Status	0	NÃO	-10,1488	-54,9313
	29/07/2024 02:03:57	MT - MATUPÁ - Próx. BR-163	Parada do Veículo		Alerta de Software	0	NÃO	-10,1488	-54,9313
	29/07/2024 02:03:57	MT - MATUPÁ - Próx. BR-163	O veículo está bloqueado		Status	0	NÃO	-10,1488	-54,9313
	29/07/2024 02:01:57	MT - MATUPÁ - Próx. BR-163	O veículo está bloqueado		Status	0	NÃO	-10,1488	-54,9313
	29/07/2024 02:01:57	MT - MATUPÁ - Próx. BR-163	Parada do Veículo		Alerta de Software	0	NÃO	-10,1488	-54,9313
	29/07/2024 01:59:57	MT - MATUPÁ - Próx. BR-163	O veículo está bloqueado		Status	0	NÃO	-10,1488	-54,9313
	29/07/2024 01:57:57	MT - MATUPÁ - Próx. BR-163	O veículo está bloqueado		Status	0	NÃO	-10,1488	-54,9313
	29/07/2024 01:55:57	MT - MATUPÁ - Próx. BR-163	O veículo está bloqueado		Status	0	NÃO	-10,1488	-54,9313
	29/07/2024 01:53:57	MT - MATUPÁ - Próx. BR-163	Parada do Veículo		Alerta de Software	0	NÃO	-10,1488	-54,9313
	29/07/2024 01:53:57	MT - MATUPÁ - Próx. BR-163	O veículo está bloqueado		Status	0	NÃO	-10,1488	-54,9313
	29/07/2024 01:51:57	MT - MATUPÁ - Próx. BR-163	O veículo está bloqueado		Status	0	NÃO	-10,1488	-54,9313
	29/07/2024 01:51:57	MT - MATUPÁ - Próx. BR-163	Parada do Veículo		Alerta de Software	0	NÃO	-10,1488	-54,9313

RELATÓRIO ANALÍTICO POR VEÍCULO






































Período: 25/07/2024 00:00:00 à 31/07/2024 10:00:00

Identificador: FYW4C38 LUIZ SC R 450 2021

Placa: FYW4C38

- Legenda:**
-  Mensagens enviadas do Veículo (Veículo -> Central)
 -  Mensagens enviadas do Veículo (Controle de Jornada Cliente)
 -  Mensagens enviadas da Central (Central -> Veículo)



Sentido:	Data e Hora:	Localização:	Mensagem:	Modo Emergência	Tipo Mensagem:	Vel. (Km/h)	Log ?	Latitude	Longitude
	29/07/2024 01:49:57	MT - MATUPÁ - Próx. BR-163	O veículo está bloqueado		Status	0	NÃO	-10,1488	-54,9313
	29/07/2024 01:47:57	MT - MATUPÁ - Próx. BR-163	O veículo está bloqueado		Status	0	NÃO	-10,1488	-54,9313
	29/07/2024 01:45:57	MT - MATUPÁ - Próx. BR-163	O veículo está bloqueado		Status	0	NÃO	-10,1488	-54,9313
	29/07/2024 01:43:57	MT - MATUPÁ - Próx. BR-163	Parada do Veículo		Alerta de Software	0	NÃO	-10,1488	-54,9313
	29/07/2024 01:43:57	MT - MATUPÁ - Próx. BR-163	O veículo está bloqueado		Status	0	NÃO	-10,1488	-54,9313
	29/07/2024 01:41:57	MT - MATUPÁ - Próx. BR-163	O veículo está bloqueado		Status	0	NÃO	-10,1488	-54,9313
	29/07/2024 01:41:57	MT - MATUPÁ - Próx. BR-163	Parada do Veículo		Alerta de Software	0	NÃO	-10,1488	-54,9313
	29/07/2024 01:39:57	MT - MATUPÁ - Próx. BR-163	O veículo está bloqueado		Status	0	NÃO	-10,1488	-54,9313
	29/07/2024 01:37:57	MT - MATUPÁ - Próx. BR-163	O veículo está bloqueado		Status	0	NÃO	-10,1488	-54,9313
	29/07/2024 01:35:57	MT - MATUPÁ - Próx. BR-163	O veículo está bloqueado		Status	0	NÃO	-10,1488	-54,9313
	29/07/2024 01:33:57	MT - MATUPÁ - Próx. BR-163	Parada do Veículo		Alerta de Software	0	NÃO	-10,1488	-54,9313
	29/07/2024 01:33:57	MT - MATUPÁ - Próx. BR-163	O veículo está bloqueado		Status	0	NÃO	-10,1488	-54,9313
	29/07/2024 01:31:57	MT - MATUPÁ - Próx. BR-163	O veículo está bloqueado		Status	0	NÃO	-10,1488	-54,9313
	29/07/2024 01:31:57	MT - MATUPÁ - Próx. BR-163	Parada do Veículo		Alerta de Software	0	NÃO	-10,1488	-54,9313
	29/07/2024 01:29:57	MT - MATUPÁ - Próx. BR-163	O veículo está bloqueado		Status	0	NÃO	-10,1488	-54,9313
	29/07/2024 01:27:57	MT - MATUPÁ - Próx. BR-163	O veículo está bloqueado		Status	0	NÃO	-10,1488	-54,9313
	29/07/2024 01:25:57	MT - MATUPÁ - Próx. BR-163	O veículo está bloqueado		Status	0	NÃO	-10,1488	-54,9313
	29/07/2024 01:23:57	MT - MATUPÁ - Próx. BR-163	Parada do Veículo		Alerta de Software	0	NÃO	-10,1488	-54,9313
	29/07/2024 01:23:57	MT - MATUPÁ - Próx. BR-163	O veículo está bloqueado		Status	0	NÃO	-10,1488	-54,9313
	29/07/2024 01:21:57	MT - MATUPÁ - Próx. BR-163	O veículo está bloqueado		Status	0	NÃO	-10,1488	-54,9313
	29/07/2024 01:21:57	MT - MATUPÁ - Próx. BR-163	Parada do Veículo		Alerta de Software	0	NÃO	-10,1488	-54,9313
	29/07/2024 01:19:57	MT - MATUPÁ - Próx. BR-163	O veículo está bloqueado		Status	0	NÃO	-10,1488	-54,9313
	29/07/2024 01:17:57	MT - MATUPÁ - Próx. BR-163	O veículo está bloqueado		Status	0	NÃO	-10,1488	-54,9313
	29/07/2024 01:15:57	MT - MATUPÁ - Próx. BR-163	O veículo está bloqueado		Status	0	NÃO	-10,1488	-54,9313
	29/07/2024 01:13:57	MT - MATUPÁ - Próx. BR-163	Parada do Veículo		Alerta de Software	0	NÃO	-10,1488	-54,9313
	29/07/2024 01:13:57	MT - MATUPÁ - Próx. BR-163	O veículo está bloqueado		Status	0	NÃO	-10,1488	-54,9313
	29/07/2024 01:11:57	MT - MATUPÁ - Próx. BR-163	O veículo está bloqueado		Status	0	NÃO	-10,1488	-54,9313
	29/07/2024 01:11:57	MT - MATUPÁ - Próx. BR-163	Parada do Veículo		Alerta de Software	0	NÃO	-10,1488	-54,9313
	29/07/2024 01:09:57	MT - MATUPÁ - Próx. BR-163	O veículo está bloqueado		Status	0	NÃO	-10,1488	-54,9313
	29/07/2024 01:07:57	MT - MATUPÁ - Próx. BR-163	O veículo está bloqueado		Status	0	NÃO	-10,1488	-54,9314
	29/07/2024 01:05:57	MT - MATUPÁ - Próx. BR-163	O veículo está bloqueado		Status	0	NÃO	-10,1488	-54,9314
	29/07/2024 01:03:57	MT - MATUPÁ - Próx. BR-163	Parada do Veículo		Alerta de Software	0	NÃO	-10,1488	-54,9314
	29/07/2024 01:03:57	MT - MATUPÁ - Próx. BR-163	O veículo está bloqueado		Status	0	NÃO	-10,1488	-54,9314
	29/07/2024 01:01:57	MT - MATUPÁ - Próx. BR-163	O veículo está bloqueado		Status	0	NÃO	-10,1488	-54,9314
	29/07/2024 01:01:57	MT - MATUPÁ - Próx. BR-163	Parada do Veículo		Alerta de Software	0	NÃO	-10,1488	-54,9314
	29/07/2024 00:59:57	MT - MATUPÁ - Próx. BR-163	O veículo está bloqueado		Status	0	NÃO	-10,1488	-54,9314
	29/07/2024 00:57:57	MT - MATUPÁ - Próx. BR-163	O veículo está bloqueado		Status	0	NÃO	-10,1488	-54,9314

RELATÓRIO ANALÍTICO POR VEÍCULO






































Período: 25/07/2024 00:00:00 à 31/07/2024 10:00:00

Identificador: FYW4C38 LUIZ SC R 450 2021

Placa: FYW4C38

- Legenda:**
-  Mensagens enviadas do Veículo (Veículo -> Central)
 -  Mensagens enviadas do Veículo (Controle de Jornada Cliente)
 -  Mensagens enviadas da Central (Central -> Veículo)



Sentido:	Data e Hora:	Localização:	Mensagem:	Modo Emergência	Tipo Mensagem:	Vel. (Km/h)	Log ?	Latitude	Longitude
	29/07/2024 00:55:57	MT - MATUPÁ - Próx. BR-163	O veículo está bloqueado		Status	0	NÃO	-10,1488	-54,9314
	29/07/2024 00:53:57	MT - MATUPÁ - Próx. BR-163	Parada do Veículo		Alerta de Software	0	NÃO	-10,1488	-54,9314
	29/07/2024 00:53:57	MT - MATUPÁ - Próx. BR-163	O veículo está bloqueado		Status	0	NÃO	-10,1488	-54,9314
	29/07/2024 00:51:57	MT - MATUPÁ - Próx. BR-163	O veículo está bloqueado		Status	0	NÃO	-10,1488	-54,9314
	29/07/2024 00:51:57	MT - MATUPÁ - Próx. BR-163	Parada do Veículo		Alerta de Software	0	NÃO	-10,1488	-54,9314
	29/07/2024 00:49:57	MT - MATUPÁ - Próx. BR-163	O veículo está bloqueado		Status	0	NÃO	-10,1488	-54,9314
	29/07/2024 00:47:57	MT - MATUPÁ - Próx. BR-163	O veículo está bloqueado		Status	0	NÃO	-10,1488	-54,9314
	29/07/2024 00:45:57	MT - MATUPÁ - Próx. BR-163	O veículo está bloqueado		Status	0	NÃO	-10,1488	-54,9314
	29/07/2024 00:43:57	MT - MATUPÁ - Próx. BR-163	Parada do Veículo		Alerta de Software	0	NÃO	-10,1488	-54,9314
	29/07/2024 00:43:57	MT - MATUPÁ - Próx. BR-163	O veículo está bloqueado		Status	0	NÃO	-10,1488	-54,9314
	29/07/2024 00:41:57	MT - MATUPÁ - Próx. BR-163	O veículo está bloqueado		Status	0	NÃO	-10,1488	-54,9314
	29/07/2024 00:41:57	MT - MATUPÁ - Próx. BR-163	Parada do Veículo		Alerta de Software	0	NÃO	-10,1488	-54,9314
	29/07/2024 00:39:57	MT - MATUPÁ - Próx. BR-163	O veículo está bloqueado		Status	0	NÃO	-10,1488	-54,9314
	29/07/2024 00:37:57	MT - MATUPÁ - Próx. BR-163	O veículo está bloqueado		Status	0	NÃO	-10,1488	-54,9314
	29/07/2024 00:35:57	MT - MATUPÁ - Próx. BR-163	O veículo está bloqueado		Status	0	NÃO	-10,1488	-54,9314
	29/07/2024 00:33:57	MT - MATUPÁ - Próx. BR-163	Parada do Veículo		Alerta de Software	0	NÃO	-10,1488	-54,9314
	29/07/2024 00:33:57	MT - MATUPÁ - Próx. BR-163	O veículo está bloqueado		Status	0	NÃO	-10,1488	-54,9314
	29/07/2024 00:31:57	MT - MATUPÁ - Próx. BR-163	O veículo está bloqueado		Status	0	NÃO	-10,1488	-54,9314
	29/07/2024 00:31:57	MT - MATUPÁ - Próx. BR-163	Parada do Veículo		Alerta de Software	0	NÃO	-10,1488	-54,9314
	29/07/2024 00:29:57	MT - MATUPÁ - Próx. BR-163	O veículo está bloqueado		Status	0	NÃO	-10,1488	-54,9314
	29/07/2024 00:27:57	MT - MATUPÁ - Próx. BR-163	O veículo está bloqueado		Status	0	NÃO	-10,1488	-54,9314
	29/07/2024 00:25:57	MT - MATUPÁ - Próx. BR-163	O veículo está bloqueado		Status	0	NÃO	-10,1488	-54,9314
	29/07/2024 00:23:56	MT - MATUPÁ - Próx. BR-163	O veículo está bloqueado		Status	0	NÃO	-10,1488	-54,9314
	29/07/2024 00:23:56	MT - MATUPÁ - Próx. BR-163	Parada do Veículo		Alerta de Software	0	NÃO	-10,1488	-54,9314
	29/07/2024 00:21:56	MT - MATUPÁ - Próx. BR-163	O veículo está bloqueado		Status	0	NÃO	-10,1488	-54,9314
	29/07/2024 00:19:56	MT - MATUPÁ - Próx. BR-163	O veículo está bloqueado		Status	0	NÃO	-10,1488	-54,9314
	29/07/2024 00:19:56	MT - MATUPÁ - Próx. BR-163	Parada do Veículo		Alerta de Software	0	NÃO	-10,1488	-54,9314
	29/07/2024 00:17:56	MT - MATUPÁ - Próx. BR-163	O veículo está bloqueado		Status	0	NÃO	-10,1488	-54,9314
	29/07/2024 00:15:56	MT - MATUPÁ - Próx. BR-163	O veículo está bloqueado		Status	0	NÃO	-10,1488	-54,9314
	29/07/2024 00:13:56	MT - MATUPÁ - Próx. BR-163	Parada do Veículo		Alerta de Software	0	NÃO	-10,1488	-54,9314
	29/07/2024 00:13:56	MT - MATUPÁ - Próx. BR-163	O veículo está bloqueado		Status	0	NÃO	-10,1488	-54,9314
	29/07/2024 00:11:56	MT - MATUPÁ - Próx. BR-163	O veículo está bloqueado		Status	0	NÃO	-10,1488	-54,9314
	29/07/2024 00:11:56	MT - MATUPÁ - Próx. BR-163	Parada do Veículo		Alerta de Software	0	NÃO	-10,1488	-54,9314
	29/07/2024 00:09:56	MT - MATUPÁ - Próx. BR-163	O veículo está bloqueado		Status	0	NÃO	-10,1488	-54,9314
	29/07/2024 00:07:56	MT - MATUPÁ - Próx. BR-163	O veículo está bloqueado		Status	0	NÃO	-10,1488	-54,9314
	29/07/2024 00:05:56	MT - MATUPÁ - Próx. BR-163	O veículo está bloqueado		Status	0	NÃO	-10,1488	-54,9314
	29/07/2024 00:03:56	MT - MATUPÁ - Próx. BR-163	Parada do Veículo		Alerta de Software	0	NÃO	-10,1488	-54,9314

RELATÓRIO ANALÍTICO POR VEÍCULO






































Período: 25/07/2024 00:00:00 à 31/07/2024 10:00:00

Identificador: FYW4C38 LUIZ SC R 450 2021

Placa: FYW4C38

- Legenda:**
-  Mensagens enviadas do Veículo (Veículo -> Central)
 -  Mensagens enviadas do Veículo (Controle de Jornada Cliente)
 -  Mensagens enviadas da Central (Central -> Veículo)






Sentido:	Data e Hora:	Localização:	Mensagem:	Modo Emergência	Tipo Mensagem:	Vel. (Km/h)	Log ?	Latitude	Longitude
	29/07/2024 00:03:56	MT - MATUPÁ - Próx. BR-163	O veículo está bloqueado		Status	0	NÃO	-10,1488	-54,9314
	29/07/2024 00:01:56	MT - MATUPÁ - Próx. BR-163	O veículo está bloqueado		Status	0	NÃO	-10,1488	-54,9314
	29/07/2024 00:01:56	MT - MATUPÁ - Próx. BR-163	Parada do Veículo		Alerta de Software	0	NÃO	-10,1488	-54,9314
	28/07/2024 23:59:56	MT - MATUPÁ - Próx. BR-163	O veículo está bloqueado		Status	0	NÃO	-10,1488	-54,9314
	28/07/2024 23:57:56	MT - MATUPÁ - Próx. BR-163	O veículo está bloqueado		Status	0	NÃO	-10,1488	-54,9314
	28/07/2024 23:55:56	MT - MATUPÁ - Próx. BR-163	O veículo está bloqueado		Status	0	NÃO	-10,1488	-54,9314
	28/07/2024 23:53:56	MT - MATUPÁ - Próx. BR-163	Parada do Veículo		Alerta de Software	0	NÃO	-10,1488	-54,9314
	28/07/2024 23:53:56	MT - MATUPÁ - Próx. BR-163	O veículo está bloqueado		Status	0	NÃO	-10,1488	-54,9314
	28/07/2024 23:51:56	MT - MATUPÁ - Próx. BR-163	O veículo está bloqueado		Status	0	NÃO	-10,1488	-54,9314
	28/07/2024 23:51:56	MT - MATUPÁ - Próx. BR-163	Parada do Veículo		Alerta de Software	0	NÃO	-10,1488	-54,9314
	28/07/2024 23:49:56	MT - MATUPÁ - Próx. BR-163	Porta do Motorista aberta		Evento	0	NÃO	-10,1488	-54,9314
	28/07/2024 23:49:56	MT - MATUPÁ - Próx. BR-163	O veículo está bloqueado		Status	0	NÃO	-10,1488	-54,9314
	28/07/2024 23:49:03	MT - MATUPÁ - Próx. BR-163	O veículo está bloqueado		Status	0	NÃO	-10,1488	-54,9314
	28/07/2024 23:47:03	MT - MATUPÁ - Próx. BR-163	O veículo está bloqueado		Status	0	NÃO	-10,1488	-54,9314
	28/07/2024 23:45:03	MT - MATUPÁ - Próx. BR-163	O veículo está bloqueado		Status	0	NÃO	-10,1488	-54,9314
	28/07/2024 23:43:03	MT - MATUPÁ - Próx. BR-163	Parada do Veículo		Alerta de Software	0	NÃO	-10,1488	-54,9314
	28/07/2024 23:43:03	MT - MATUPÁ - Próx. BR-163	O veículo está bloqueado		Status	0	NÃO	-10,1488	-54,9314
	28/07/2024 23:41:03	MT - MATUPÁ - Próx. BR-163	O veículo está bloqueado		Status	0	NÃO	-10,1488	-54,9314
	28/07/2024 23:41:03	MT - MATUPÁ - Próx. BR-163	Parada do Veículo		Alerta de Software	0	NÃO	-10,1488	-54,9314
	28/07/2024 23:39:03	MT - MATUPÁ - Próx. BR-163	O veículo está bloqueado		Status	0	NÃO	-10,1488	-54,9314
	28/07/2024 23:37:03	MT - MATUPÁ - Próx. BR-163	O veículo está bloqueado		Status	0	NÃO	-10,1488	-54,9314
	28/07/2024 23:35:03	MT - MATUPÁ - Próx. BR-163	O veículo está bloqueado		Status	0	NÃO	-10,1488	-54,9314
	28/07/2024 23:33:03	MT - MATUPÁ - Próx. BR-163	Parada do Veículo		Alerta de Software	0	NÃO	-10,1488	-54,9314
	28/07/2024 23:33:03	MT - MATUPÁ - Próx. BR-163	O veículo está bloqueado		Status	0	NÃO	-10,1488	-54,9314
	28/07/2024 23:31:03	MT - MATUPÁ - Próx. BR-163	Porta do Motorista aberta		Evento	0	NÃO	-10,1488	-54,9314
	28/07/2024 23:31:03	MT - MATUPÁ - Próx. BR-163	O veículo está bloqueado		Status	0	NÃO	-10,1488	-54,9314
	28/07/2024 23:31:03	MT - MATUPÁ - Próx. BR-163	Parada do Veículo		Alerta de Software	0	NÃO	-10,1488	-54,9314
	28/07/2024 23:30:05	MT - MATUPÁ - Próx. BR-163	O veículo está bloqueado		Status	0	NÃO	-10,1488	-54,9314
	28/07/2024 23:28:05	MT - MATUPÁ - Próx. BR-163	O veículo está bloqueado		Status	0	NÃO	-10,1488	-54,9314
	28/07/2024 23:26:05	MT - MATUPÁ - Próx. BR-163	O veículo está bloqueado		Status	0	NÃO	-10,1488	-54,9314
	28/07/2024 23:24:05	MT - MATUPÁ - Próx. BR-163	Parada do Veículo		Alerta de Software	0	NÃO	-10,1488	-54,9314
	28/07/2024 23:24:05	MT - MATUPÁ - Próx. BR-163	O veículo está bloqueado		Status	0	NÃO	-10,1488	-54,9314
	28/07/2024 23:22:05	MT - MATUPÁ - Próx. BR-163	O veículo está bloqueado		Status	0	NÃO	-10,1488	-54,9314
	28/07/2024 23:22:05	MT - MATUPÁ - Próx. BR-163	Parada do Veículo		Alerta de Software	0	NÃO	-10,1488	-54,9314
	28/07/2024 23:20:05	MT - MATUPÁ - Próx. BR-163	O veículo está bloqueado		Status	0	NÃO	-10,1488	-54,9314
	28/07/2024 23:18:05	MT - MATUPÁ - Próx. BR-163	O veículo está bloqueado		Status	0	NÃO	-10,1488	-54,9314
	28/07/2024 23:16:05	MT - MATUPÁ - Próx. BR-163	O veículo está bloqueado		Status	0	NÃO	-10,1488	-54,9314

RELATÓRIO ANALÍTICO POR VEÍCULO






































Período: 25/07/2024 00:00:00 à 31/07/2024 10:00:00

Identificador: FYW4C38 LUIZ SC R 450 2021

Placa: FYW4C38

- Legenda:**
-  Mensagens enviadas do Veículo (Veículo -> Central)
 -  Mensagens enviadas do Veículo (Controle de Jornada Cliente)
 -  Mensagens enviadas da Central (Central -> Veículo)



Sentido:	Data e Hora:	Localização:	Mensagem:	Modo Emergência	Tipo Mensagem:	Vel. (Km/h)	Log ?	Latitude	Longitude
	28/07/2024 23:14:05	MT - MATUPÁ - Próx. BR-163	Parada do Veículo		Alerta de Software	0	NÃO	-10,1488	-54,9314
	28/07/2024 23:14:05	MT - MATUPÁ - Próx. BR-163	O veículo está bloqueado		Status	0	NÃO	-10,1488	-54,9314
	28/07/2024 23:12:05	MT - MATUPÁ - Próx. BR-163	O veículo está bloqueado		Status	0	NÃO	-10,1488	-54,9314
	28/07/2024 23:12:05	MT - MATUPÁ - Próx. BR-163	Parada do Veículo		Alerta de Software	0	NÃO	-10,1488	-54,9314
	28/07/2024 23:10:05	MT - MATUPÁ - Próx. BR-163	O veículo está bloqueado		Status	0	NÃO	-10,1488	-54,9314
	28/07/2024 23:08:05	MT - MATUPÁ - Próx. BR-163	Porta do Motorista aberta		Status	0	NÃO	-10,1488	-54,9314
	28/07/2024 23:08:05	MT - MATUPÁ - Próx. BR-163	O veículo está bloqueado		Status	0	NÃO	-10,1488	-54,9314
	28/07/2024 23:06:06	MT - MATUPÁ - Próx. BR-163	Porta do Motorista aberta		Evento	0	NÃO	-10,1488	-54,9314
	28/07/2024 23:06:06	MT - MATUPÁ - Próx. BR-163	O veículo está bloqueado		Status	0	NÃO	-10,1488	-54,9314
	28/07/2024 23:04:35	MT - MATUPÁ - Próx. BR-163	O veículo está bloqueado		Status	0	NÃO	-10,1488	-54,9314
	28/07/2024 23:04:35	MT - MATUPÁ - Próx. BR-163	Parada do Veículo		Alerta de Software	0	NÃO	-10,1488	-54,9314
	28/07/2024 23:02:35	MT - MATUPÁ - Próx. BR-163	O veículo está bloqueado		Status	0	NÃO	-10,1488	-54,9314
	28/07/2024 23:00:35	MT - MATUPÁ - Próx. BR-163	O veículo está bloqueado		Status	0	NÃO	-10,1488	-54,9314
	28/07/2024 23:00:35	MT - MATUPÁ - Próx. BR-163	Parada do Veículo		Alerta de Software	0	NÃO	-10,1488	-54,9314
	28/07/2024 22:58:35	MT - MATUPÁ - Próx. BR-163	O veículo está bloqueado		Status	0	NÃO	-10,1488	-54,9314
	28/07/2024 22:56:35	MT - MATUPÁ - Próx. BR-163	O veículo está bloqueado		Status	0	NÃO	-10,1488	-54,9314
	28/07/2024 22:54:35	MT - MATUPÁ - Próx. BR-163	O veículo está bloqueado		Status	0	NÃO	-10,1488	-54,9314
	28/07/2024 22:54:35	MT - MATUPÁ - Próx. BR-163	Parada do Veículo		Alerta de Software	0	NÃO	-10,1488	-54,9314
	28/07/2024 22:52:35	MT - MATUPÁ - Próx. BR-163	O veículo está bloqueado		Status	0	NÃO	-10,1488	-54,9314
	28/07/2024 22:50:35	MT - MATUPÁ - Próx. BR-163	O veículo está bloqueado		Status	0	NÃO	-10,1488	-54,9314
	28/07/2024 22:50:35	MT - MATUPÁ - Próx. BR-163	Parada do Veículo		Alerta de Software	0	NÃO	-10,1488	-54,9314
	28/07/2024 22:48:35	MT - MATUPÁ - Próx. BR-163	O veículo está bloqueado		Status	0	NÃO	-10,1488	-54,9314
	28/07/2024 22:46:35	MT - MATUPÁ - Próx. BR-163	O veículo está bloqueado		Status	0	NÃO	-10,1488	-54,9314
	28/07/2024 22:44:35	MT - MATUPÁ - Próx. BR-163	O veículo está bloqueado		Status	0	NÃO	-10,1488	-54,9314
	28/07/2024 22:44:35	MT - MATUPÁ - Próx. BR-163	Parada do Veículo		Alerta de Software	0	NÃO	-10,1488	-54,9314
	28/07/2024 22:42:35	MT - MATUPÁ - Próx. BR-163	O veículo está bloqueado		Status	0	NÃO	-10,1488	-54,9314
	28/07/2024 22:40:35	MT - MATUPÁ - Próx. BR-163	O veículo está bloqueado		Status	0	NÃO	-10,1488	-54,9314
	28/07/2024 22:40:35	MT - MATUPÁ - Próx. BR-163	Parada do Veículo		Alerta de Software	0	NÃO	-10,1488	-54,9314
	28/07/2024 22:38:35	MT - MATUPÁ - Próx. BR-163	O veículo está bloqueado		Status	0	NÃO	-10,1488	-54,9314
	28/07/2024 22:36:35	MT - MATUPÁ - Próx. BR-163	O veículo está bloqueado		Status	0	NÃO	-10,1488	-54,9314
	28/07/2024 22:34:35	MT - MATUPÁ - Próx. BR-163	O veículo está bloqueado		Status	0	NÃO	-10,1488	-54,9314
	28/07/2024 22:34:35	MT - MATUPÁ - Próx. BR-163	Parada do Veículo		Alerta de Software	0	NÃO	-10,1488	-54,9314
	28/07/2024 22:32:35	MT - MATUPÁ - Próx. BR-163	O veículo está bloqueado		Status	0	NÃO	-10,1488	-54,9314
	28/07/2024 22:30:35	MT - MATUPÁ - Próx. BR-163	O veículo está bloqueado		Status	0	NÃO	-10,1488	-54,9314
	28/07/2024 22:30:35	MT - MATUPÁ - Próx. BR-163	Parada do Veículo		Alerta de Software	0	NÃO	-10,1488	-54,9314
	28/07/2024 22:28:35	MT - MATUPÁ - Próx. BR-163	O veículo está bloqueado		Status	0	NÃO	-10,1488	-54,9314
	28/07/2024 22:26:35	MT - MATUPÁ - Próx. BR-163	O veículo está bloqueado		Status	0	NÃO	-10,1488	-54,9314

RELATÓRIO ANALÍTICO POR VEÍCULO






































Período: 25/07/2024 00:00:00 à 31/07/2024 10:00:00

Identificador: FYW4C38 LUIZ SC R 450 2021

Placa: FYW4C38

- Legenda:**
-  Mensagens enviadas do Veículo (Veículo -> Central)
 -  Mensagens enviadas do Veículo (Controle de Jornada Cliente)
 -  Mensagens enviadas da Central (Central -> Veículo)



Sentido:	Data e Hora:	Localização:	Mensagem:	Modo Emergência	Tipo Mensagem:	Vel. (Km/h)	Log ?	Latitude	Longitude
	28/07/2024 22:24:35	MT - MATUPÁ - Próx. BR-163	O veículo está bloqueado		Status	0	NÃO	-10,1488	-54,9314
	28/07/2024 22:24:35	MT - MATUPÁ - Próx. BR-163	Parada do Veículo		Alerta de Software	0	NÃO	-10,1488	-54,9314
	28/07/2024 22:22:35	MT - MATUPÁ - Próx. BR-163	O veículo está bloqueado		Status	0	NÃO	-10,1488	-54,9314
	28/07/2024 22:20:35	MT - MATUPÁ - Próx. BR-163	O veículo está bloqueado		Status	0	NÃO	-10,1488	-54,9314
	28/07/2024 22:20:35	MT - MATUPÁ - Próx. BR-163	Parada do Veículo		Alerta de Software	0	NÃO	-10,1488	-54,9314
	28/07/2024 22:18:35	MT - MATUPÁ - Próx. BR-163	O veículo está bloqueado		Status	0	NÃO	-10,1488	-54,9314
	28/07/2024 22:16:35	MT - MATUPÁ - Próx. BR-163	O veículo está bloqueado		Status	0	NÃO	-10,1488	-54,9314
	28/07/2024 22:14:35	MT - MATUPÁ - Próx. BR-163	O veículo está bloqueado		Status	0	NÃO	-10,1488	-54,9314
	28/07/2024 22:14:35	MT - MATUPÁ - Próx. BR-163	Parada do Veículo		Alerta de Software	0	NÃO	-10,1488	-54,9314
	28/07/2024 22:12:35	MT - MATUPÁ - Próx. BR-163	O veículo está bloqueado		Status	0	NÃO	-10,1488	-54,9314
	28/07/2024 22:10:35	MT - MATUPÁ - Próx. BR-163	O veículo está bloqueado		Status	0	NÃO	-10,1488	-54,9314
	28/07/2024 22:10:35	MT - MATUPÁ - Próx. BR-163	Parada do Veículo		Alerta de Software	0	NÃO	-10,1488	-54,9314
	28/07/2024 22:08:35	MT - MATUPÁ - Próx. BR-163	O veículo está bloqueado		Status	0	NÃO	-10,1488	-54,9314
	28/07/2024 22:06:35	MT - MATUPÁ - Próx. BR-163	O veículo está bloqueado		Status	0	NÃO	-10,1488	-54,9314
	28/07/2024 22:04:35	MT - MATUPÁ - Próx. BR-163	O veículo está bloqueado		Status	0	NÃO	-10,1488	-54,9314
	28/07/2024 22:04:35	MT - MATUPÁ - Próx. BR-163	Parada do Veículo		Alerta de Software	0	NÃO	-10,1488	-54,9314
	28/07/2024 22:02:35	MT - MATUPÁ - Próx. BR-163	O veículo está bloqueado		Status	0	NÃO	-10,1488	-54,9314
	28/07/2024 22:00:34	MT - MATUPÁ - Próx. BR-163	O veículo está bloqueado		Status	0	NÃO	-10,1488	-54,9314
	28/07/2024 22:00:34	MT - MATUPÁ - Próx. BR-163	Porta do Carona aberta		Evento	0	NÃO	-10,1488	-54,9314
	28/07/2024 22:00:34	MT - MATUPÁ - Próx. BR-163	Parada do Veículo		Alerta de Software	0	NÃO	-10,1488	-54,9314
	28/07/2024 22:00:31	MT - MATUPÁ - Próx. BR-163	O veículo está bloqueado		Status	0	NÃO	-10,1488	-54,9314
	28/07/2024 21:58:31	MT - MATUPÁ - Próx. BR-163	O veículo está bloqueado		Status	0	NÃO	-10,1488	-54,9314
	28/07/2024 21:56:31	MT - MATUPÁ - Próx. BR-163	O veículo está bloqueado		Status	0	NÃO	-10,1488	-54,9314
	28/07/2024 21:54:31	MT - MATUPÁ - Próx. BR-163	O veículo está bloqueado		Status	0	NÃO	-10,1488	-54,9314
	28/07/2024 21:54:31	MT - MATUPÁ - Próx. BR-163	Parada do Veículo		Alerta de Software	0	NÃO	-10,1488	-54,9314
	28/07/2024 21:52:31	MT - MATUPÁ - Próx. BR-163	O veículo está bloqueado		Status	0	NÃO	-10,1488	-54,9314
	28/07/2024 21:50:31	MT - MATUPÁ - Próx. BR-163	O veículo está bloqueado		Status	0	NÃO	-10,1487	-54,9314
	28/07/2024 21:50:31	MT - MATUPÁ - Próx. BR-163	Parada do Veículo		Alerta de Software	0	NÃO	-10,1487	-54,9314
	28/07/2024 21:48:31	MT - MATUPÁ - Próx. BR-163	O veículo está bloqueado		Status	0	NÃO	-10,1487	-54,9314
	28/07/2024 21:46:31	MT - MATUPÁ - Próx. BR-163	O veículo está bloqueado		Status	0	NÃO	-10,1487	-54,9314
	28/07/2024 21:44:31	MT - MATUPÁ - Próx. BR-163	O veículo está bloqueado		Status	0	NÃO	-10,1487	-54,9314
	28/07/2024 21:44:31	MT - MATUPÁ - Próx. BR-163	Parada do Veículo		Alerta de Software	0	NÃO	-10,1487	-54,9314
	28/07/2024 21:42:31	MT - MATUPÁ - Próx. BR-163	O veículo está bloqueado		Status	0	NÃO	-10,1487	-54,9314
	28/07/2024 21:40:31	MT - MATUPÁ - Próx. BR-163	O veículo está bloqueado		Status	0	NÃO	-10,1487	-54,9314
	28/07/2024 21:40:31	MT - MATUPÁ - Próx. BR-163	Parada do Veículo		Alerta de Software	0	NÃO	-10,1487	-54,9314
	28/07/2024 21:38:31	MT - MATUPÁ - Próx. BR-163	O veículo está bloqueado		Status	0	NÃO	-10,1487	-54,9314
	28/07/2024 21:36:31	MT - MATUPÁ - Próx. BR-163	O veículo está bloqueado		Status	0	NÃO	-10,1488	-54,9314

RELATÓRIO ANALÍTICO POR VEÍCULO


































Período: 25/07/2024 00:00:00 à 31/07/2024 10:00:00

Identificador: FYW4C38 LUIZ SC R 450 2021

Placa: FYW4C38

- Legenda:**
-  Mensagens enviadas do Veículo (Veículo -> Central)
 -  Mensagens enviadas do Veículo (Controle de Jornada Cliente)
 -  Mensagens enviadas da Central (Central -> Veículo)



Sentido:	Data e Hora:	Localização:	Mensagem:	Modo Emergência	Tipo Mensagem:	Vel. (Km/h)	Log ?	Latitude	Longitude
	28/07/2024 21:34:31	MT - MATUPÁ - Próx. BR-163	O veículo está bloqueado		Status	0	NÃO	-10,1488	-54,9314
	28/07/2024 21:34:31	MT - MATUPÁ - Próx. BR-163	Parada do Veículo		Alerta de Software	0	NÃO	-10,1488	-54,9314
	28/07/2024 21:32:31	MT - MATUPÁ - Próx. BR-163	O veículo está bloqueado		Status	0	NÃO	-10,1488	-54,9314
	28/07/2024 21:30:31	MT - MATUPÁ - Próx. BR-163	O veículo está bloqueado		Status	0	NÃO	-10,1488	-54,9314
	28/07/2024 21:30:31	MT - MATUPÁ - Próx. BR-163	Parada do Veículo		Alerta de Software	0	NÃO	-10,1488	-54,9314
	28/07/2024 21:28:31	MT - MATUPÁ - Próx. BR-163	Porta do Motorista aberta		Evento	0	NÃO	-10,1487	-54,9314
	28/07/2024 21:28:31	MT - MATUPÁ - Próx. BR-163	O veículo está bloqueado		Status	0	NÃO	-10,1487	-54,9314
	28/07/2024 21:26:51	MT - MATUPÁ - Próx. BR-163	O veículo está bloqueado		Status	0	NÃO	-10,1487	-54,9314
	28/07/2024 21:24:52	MT - MATUPÁ - Próx. BR-163	O veículo está bloqueado		Status	0	NÃO	-10,1487	-54,9314
	28/07/2024 21:24:52	MT - MATUPÁ - Próx. BR-163	Porta do Carona aberta		Evento	0	NÃO	-10,1487	-54,9314
	28/07/2024 21:23:37	MT - MATUPÁ - Próx. BR-163	O veículo está bloqueado		Status	0	NÃO	-10,1487	-54,9314
	28/07/2024 21:23:37	MT - MATUPÁ - Próx. BR-163	Parada do Veículo		Alerta de Software	0	NÃO	-10,1487	-54,9314
	28/07/2024 21:23:10	MT - MATUPÁ - Próx. BR-163	O veículo está bloqueado		Status	0	NÃO	-10,1487	-54,9314
	28/07/2024 21:23:10	MT - MATUPÁ - Próx. BR-163	Porta do Motorista aberta		Evento	0	NÃO	-10,1487	-54,9314
	28/07/2024 21:22:48	MENSAGEM ENVIADA PELA CENTRAL Enviada por: integração	Ligar Bloqueio		Comando		-		
	28/07/2024 21:22:47	MENSAGEM ENVIADA PELA CENTRAL Enviada por: integração	MENSAGEM IIVRE:VEICULO BLOQUEADO		Macro		-		
	28/07/2024 21:21:38	MT - MATUPÁ - Próx. BR-163	Porta do Motorista aberta		Evento	0	NÃO	-10,1487	-54,9314
	28/07/2024 21:21:38	MT - MATUPÁ - Próx. BR-163	O veículo está bloqueado		Status	0	NÃO	-10,1487	-54,9314
	28/07/2024 21:21:38	MT - MATUPÁ - Próx. BR-163	Parada do Veículo		Alerta de Software	0	NÃO	-10,1487	-54,9314
	28/07/2024 21:21:21	MT - MATUPÁ - Próx. BR-163	O veículo está bloqueado		Status	0	NÃO	-10,1487	-54,9314
	28/07/2024 21:20:02	MT - MATUPÁ - Próx. BR-163	O veículo está bloqueado		Status	0	NÃO	-10,1487	-54,9314
	28/07/2024 21:20:02	MT - MATUPÁ - Próx. BR-163	Ignição desligada		Evento	0	NÃO	-10,1487	-54,9314
	28/07/2024 21:19:22	MT - MATUPÁ - Próx. BR-163	10 PERNOITE 10 PERNOITE: LOCAL: PREVISAO DE REINICIO DATA: HORA: ID MOTORISTA:		Macro		NÃO	-10,1487	-54,9314
	28/07/2024 21:19:21	MT - MATUPÁ - Próx. BR-163	Ignição ligada		Status	0	NÃO	-10,1487	-54,9314
	28/07/2024 21:17:21	MT - MATUPÁ	Ignição ligada		Status	11	NÃO	-10,1488	-54,9324
	28/07/2024 21:15:21	MT - MATUPÁ	Ignição ligada		Status	0	NÃO	-10,1493	-54,9325
	28/07/2024 21:13:21	MT - MATUPÁ - Próx. BR-163	Ignição ligada		Status	11	NÃO	-10,1506	-54,9313
	28/07/2024 21:11:21	MT - MATUPÁ - BR-163	Ignição ligada		Status	58	NÃO	-10,1622	-54,9356
	28/07/2024 21:09:21	MT - MATUPÁ - BR-163	Ignição ligada		Status	63	NÃO	-10,1745	-54,9405
	28/07/2024 21:07:21	MT - MATUPÁ - BR-163	Ignição ligada		Status	42	NÃO	-10,1873	-54,9475
	28/07/2024 21:05:21	MT - MATUPÁ - BR-163	Ignição ligada		Status	72	NÃO	-10,1988	-54,9554
	28/07/2024 21:03:21	MT - MATUPÁ - BR-163	Ignição ligada		Status	59	NÃO	-10,2149	-54,9666
	28/07/2024 21:01:21	MT - PEIXOTO DE AZEVEDO - BR-163	Ignição ligada		Status	49	NÃO	-10,2245	-54,9733

RELATÓRIO ANALÍTICO POR VEÍCULO






































Período: 25/07/2024 00:00:00 à 31/07/2024 10:00:00

Identificador: FYW4C38 LUIZ SC R 450 2021

Placa: FYW4C38




- Legenda:**
-  Mensagens enviadas do Veículo (Veículo -> Central)
 -  Mensagens enviadas do Veículo (Controle de Jornada Cliente)
 -  Mensagens enviadas da Central (Central -> Veículo)








































Sentido:	Data e Hora:	Localização:	Mensagem:	Modo Emergência	Tipo Mensagem:	Vel. (Km/h)	Log ?	Latitude	Longitude
	28/07/2024 20:59:21	MT - PEIXOTO DE AZEVEDO - BR-163	Ignição ligada		Status	49	NÃO	-10,2386	-54,9839
	28/07/2024 20:57:21	MT - PEIXOTO DE AZEVEDO - BR-163	Ignição ligada		Status	31	NÃO	-10,2463	-54,9903
	28/07/2024 20:55:21	MT - PEIXOTO DE AZEVEDO - BR-163	Ignição ligada		Status	39	NÃO	-10,2534	-54,9962
	28/07/2024 20:53:21	MT - PEIXOTO DE AZEVEDO - BR-163	Ignição ligada		Status	50	NÃO	-10,2638	-55,0049
	28/07/2024 20:51:21	MT - PEIXOTO DE AZEVEDO - BR-163	Ignição ligada		Status	68	NÃO	-10,2786	-55,0173
	28/07/2024 20:49:21	MT - PEIXOTO DE AZEVEDO - BR-163	Ignição ligada		Status	58	NÃO	-10,2946	-55,0303
	28/07/2024 20:47:21	MT - TERRA NOVA DO NORTE - BR-163	Ignição ligada		Status	68	NÃO	-10,3118	-55,0347
	28/07/2024 20:45:21	MT - TERRA NOVA DO NORTE - BR-163	Ignição ligada		Status	74	NÃO	-10,3308	-55,0386
	28/07/2024 20:43:21	MT - TERRA NOVA DO NORTE - BR-163	Ignição ligada		Status	51	NÃO	-10,3502	-55,0425
	28/07/2024 20:41:21	MT - TERRA NOVA DO NORTE - BR-163	Ignição ligada		Status	77	NÃO	-10,3678	-55,0461
	28/07/2024 20:40:37	MT - TERRA NOVA DO NORTE - BR-163			Posição Normal	68	NÃO	-10,3758	-55,0478
	28/07/2024 20:40:37	MT - TERRA NOVA DO NORTE - BR-163			Posição Normal	68	NÃO	-10,3758	-55,0478
	28/07/2024 20:39:21	MT - TERRA NOVA DO NORTE - BR-163	Ignição ligada		Status	70	NÃO	-10,3889	-55,0504
	28/07/2024 20:37:21	MT - TERRA NOVA DO NORTE - BR-163	Ignição ligada		Status	68	NÃO	-10,4080	-55,0542
	28/07/2024 20:37:21	MT - TERRA NOVA DO NORTE - BR-163	Ignição ligada		Status	68	NÃO	-10,4080	-55,0543
	28/07/2024 20:35:21	MT - TERRA NOVA DO NORTE - BR-163	Ignição ligada		Status	65	SIM	-10,4283	-55,0582
	28/07/2024 20:33:21	MT - TERRA NOVA DO NORTE - BR-163	Ignição ligada		Status	73	SIM	-10,4465	-55,0618
	28/07/2024 20:31:21	MT - TERRA NOVA DO NORTE - BR-163	Ignição ligada		Status	71	SIM	-10,4669	-55,0659
	28/07/2024 20:29:21	MT - TERRA NOVA DO NORTE - BR-163	Ignição ligada		Status	68	SIM	-10,4822	-55,0689
	28/07/2024 20:27:21	MT - TERRA NOVA DO NORTE - BR-163	Ignição ligada		Status	65	NÃO	-10,5018	-55,0727
	28/07/2024 20:27:21	MT - TERRA NOVA DO NORTE - BR-163	Ignição ligada		Status	65	SIM	-10,5020	-55,0728
	28/07/2024 20:25:21	MT - TERRA NOVA DO NORTE - BR-163	Ignição ligada		Status	74	SIM	-10,5208	-55,0774
	28/07/2024 20:23:21	MT - TERRA NOVA DO NORTE - BR-163	Ignição ligada		Status	78	SIM	-10,5403	-55,0839
	28/07/2024 20:21:21	MT - TERRA NOVA DO NORTE - BR-163	Ignição ligada		Status	61	SIM	-10,5600	-55,0905
	28/07/2024 20:19:21	MT - TERRA NOVA DO NORTE - BR-163	Ignição ligada		Status	65	SIM	-10,5778	-55,0921
	28/07/2024 20:17:21	MT - TERRA NOVA DO NORTE - BR-163	Ignição ligada		Status	47	NÃO	-10,5915	-55,0941
	28/07/2024 20:15:21	MT - TERRA NOVA DO NORTE - BR-163	Ignição ligada		Status	61	NÃO	-10,6015	-55,1040
	28/07/2024 20:13:21	MT - TERRA NOVA DO NORTE - BR-163	Ignição ligada		Status	56	NÃO	-10,6093	-55,1114
	28/07/2024 20:11:21	MT - TERRA NOVA DO NORTE - BR-163	Ignição ligada		Status	72	NÃO	-10,6205	-55,1211
	28/07/2024 20:10:55	MT - TERRA NOVA DO NORTE - BR-163			Posição Normal	76	NÃO	-10,6241	-55,1247
	28/07/2024 20:09:21	MT - TERRA NOVA DO NORTE - BR-163	Ignição ligada		Status	74	NÃO	-10,6368	-55,1333
	28/07/2024 20:07:30	MT - TERRA NOVA DO NORTE - BR-163			Posição Normal	77	NÃO	-10,6555	-55,1307
	28/07/2024 20:07:21	MT - TERRA NOVA DO NORTE - BR-163	Ignição ligada		Status	73	NÃO	-10,6573	-55,1310
	28/07/2024 20:05:21	MT - TERRA NOVA DO NORTE - BR-163	Ignição ligada		Status	72	NÃO	-10,6757	-55,1395
	28/07/2024 20:03:21	MT - TERRA NOVA DO NORTE - Próx. BR-163	Ignição ligada		Status	72	NÃO	-10,6903	-55,1268
	28/07/2024 20:03:21	MT - TERRA NOVA DO NORTE - BR-163	Ignição ligada		Status	72	NÃO	-10,6904	-55,1269
	28/07/2024 20:01:21	MT - TERRA NOVA DO NORTE - BR-163	Ignição ligada		Status	58	SIM	-10,7067	-55,1211

RELATÓRIO ANALÍTICO POR VEÍCULO

Período: 25/07/2024 00:00:00 à 31/07/2024 10:00:00
Identificador: FYW4C38 LUIZ SC R 450 2021
Placa: FYW4C38

- Legenda:**
-  Mensagens enviadas do Veículo (Veículo -> Central)
 -  Mensagens enviadas do Veículo (Controle de Jornada Cliente)
 -  Mensagens enviadas da Central (Central -> Veículo)



Sentido:	Data e Hora:	Localização:	Mensagem:	Modo Emergência	Tipo Mensagem:	Vel. (Km/h)	Log ?	Latitude	Longitude
	28/07/2024 19:59:21	MT - TERRA NOVA DO NORTE - BR-163	Ignição ligada		Status	27	SIM	-10,7199	-55,1277
	28/07/2024 19:57:21	MT - TERRA NOVA DO NORTE - BR-163	Ignição ligada		Status	10	SIM	-10,7247	-55,1296
	28/07/2024 19:55:21	MT - TERRA NOVA DO NORTE - BR-163	Ignição ligada		Status	59	SIM	-10,7313	-55,1384
	28/07/2024 19:53:21	MT - NOVA SANTA HELENA - BR-163	Ignição ligada		Status	69	NÃO	-10,7505	-55,1465
	28/07/2024 19:53:21	MT - NOVA SANTA HELENA - BR-163	Ignição ligada		Status	69	SIM	-10,7506	-55,1466
	28/07/2024 19:51:21	MT - NOVA SANTA HELENA - BR-163	Ignição ligada		Status	68	SIM	-10,7703	-55,1538
	28/07/2024 19:49:21	MT - NOVA SANTA HELENA - BR-163	Ignição ligada		Status	55	SIM	-10,7851	-55,1599
	28/07/2024 19:47:21	MT - NOVA SANTA HELENA - BR-163	Ignição ligada		Status	68	SIM	-10,8045	-55,1678
	28/07/2024 19:45:21	MT - NOVA SANTA HELENA - BR-163	Ignição ligada		Status	75	SIM	-10,8226	-55,1766
	28/07/2024 19:43:21	MT - NOVA SANTA HELENA - BR-163	Ignição ligada		Status	63	NÃO	-10,8363	-55,1823
	28/07/2024 19:43:21	MT - NOVA SANTA HELENA - BR-163	Ignição ligada		Status	63	SIM	-10,8365	-55,1824
	28/07/2024 19:41:21	MT - NOVA SANTA HELENA - BR-163	Ignição ligada		Status	36	SIM	-10,8463	-55,1865
	28/07/2024 19:39:21	MT - NOVA SANTA HELENA - BR-163	Ignição ligada		Status	67	SIM	-10,8574	-55,1912
	28/07/2024 19:37:21	MT - NOVA SANTA HELENA - BR-163	Ignição ligada		Status	74	SIM	-10,8776	-55,1981
	28/07/2024 19:35:21	MT - NOVA SANTA HELENA - BR-163	Ignição ligada		Status	63	SIM	-10,8972	-55,1993
	28/07/2024 19:33:21	MT - NOVA SANTA HELENA - BR-163	Ignição ligada		Status	57	NÃO	-10,9161	-55,1999
	28/07/2024 19:31:21	MT - NOVA SANTA HELENA - BR-163	Ignição ligada		Status	42	NÃO	-10,9258	-55,2044
	28/07/2024 19:31:11	MT - NOVA SANTA HELENA - BR-163			Posição Normal	49	NÃO	-10,9268	-55,2048
	28/07/2024 19:29:21	MT - ITAÚBA - BR-163	Ignição ligada		Status	27	NÃO	-10,9371	-55,2096
	28/07/2024 19:27:21	MT - ITAÚBA - BR-163	Ignição ligada		Status	66	NÃO	-10,9528	-55,2168
	28/07/2024 19:25:21	MT - ITAÚBA - BR-163	Ignição ligada		Status	71	NÃO	-10,9694	-55,2265
	28/07/2024 19:23:21	MT - ITAÚBA - BR-163	Ignição ligada		Status	49	NÃO	-10,9856	-55,2366
	28/07/2024 19:21:21	MT - ITAÚBA - BR-163	Ignição ligada		Status	29	NÃO	-10,9915	-55,2402
	28/07/2024 19:19:21	MT - ITAÚBA - BR-163	Ignição ligada		Status	60	NÃO	-11,0015	-55,2460
	28/07/2024 19:17:21	MT - ITAÚBA - BR-163	Ignição ligada		Status	27	NÃO	-11,0106	-55,2515
	28/07/2024 19:15:21	MT - ITAÚBA - Próx. BR-163	Ignição ligada		Status	61	NÃO	-11,0193	-55,2584
	28/07/2024 19:13:21	MT - ITAÚBA - BR-163	Ignição ligada		Status	52	NÃO	-11,0315	-55,2658
	28/07/2024 19:11:21	MT - ITAÚBA - BR-163	Ignição ligada		Status	51	NÃO	-11,0471	-55,2708
	28/07/2024 19:09:21	MT - ITAÚBA - BR-163	Ignição ligada		Status	74	NÃO	-11,0652	-55,2755
	28/07/2024 19:07:21	MT - ITAÚBA - BR-163	Ignição ligada		Status	36	NÃO	-11,0814	-55,2859
	28/07/2024 19:07:12	MT - ITAÚBA - BR-163			Posição Normal	35	NÃO	-11,0820	-55,2863
	28/07/2024 19:05:21	MT - ITAÚBA - BR-163	Ignição ligada		Status	71	NÃO	-11,0958	-55,2952
	28/07/2024 19:03:21	MT - ITAÚBA - BR-163	Ignição ligada		Status	74	NÃO	-11,1138	-55,3067
	28/07/2024 19:01:21	MT - ITAÚBA - BR-163	Ignição ligada		Status	70	SIM	-11,1339	-55,3124
	28/07/2024 18:59:21	MT - ITAÚBA - BR-163	Ignição ligada		Status	65	SIM	-11,1533	-55,3151
	28/07/2024 18:57:21	MT - ITAÚBA - BR-163	Ignição ligada		Status	30	NÃO	-11,1710	-55,3119
	28/07/2024 18:57:14	MT - ITAÚBA - BR-163			Posição Normal	18	NÃO	-11,1714	-55,3118

RELATÓRIO ANALÍTICO POR VEÍCULO

Período: 25/07/2024 00:00:00 à 31/07/2024 10:00:00

Identificador: FYW4C38 LUIZ SC R 450 2021

Placa: FYW4C38

Legenda:

Mensagens enviadas do Veículo (Veículo -> Central)

Mensagens enviadas do Veículo (Controle de Jornada Cliente)

Mensagens enviadas da Central (Central -> Veículo)






Sentido:	Data e Hora:	Localização:	Mensagem:	Modo Emergência	Tipo Mensagem:	Vel. (Km/h)	Log ?	Latitude	Longitude
	28/07/2024 18:55:21	MT - ITAÚBA - BR-163	Ignição ligada		Status	58	NÃO	-11,1790	-55,3105
	28/07/2024 18:53:21	MT - ITAÚBA - BR-163	Ignição ligada		Status	54	NÃO	-11,1972	-55,3072
	28/07/2024 18:51:21	MT - ITAÚBA - BR-163	Ignição ligada		Status	68	NÃO	-11,2163	-55,3038
	28/07/2024 18:50:55	MT - ITAÚBA - BR-163			Posição Normal	61	NÃO	-11,2203	-55,3031
	28/07/2024 18:49:21	MT - ITAÚBA - BR-163	Ignição ligada		Status	71	NÃO	-11,2340	-55,3043
	28/07/2024 18:47:21	MT - CLÁUDIA - BR-163	Ignição ligada		Status	76	NÃO	-11,2610	-55,3112
	28/07/2024 18:47:21	MT - CLÁUDIA - BR-163	Ignição ligada		Status	76	NÃO	-11,2610	-55,3112
	28/07/2024 18:47:20	MENSAGEM ENVIADA PELA CENTRAL Enviada por: integração	Temporizador 10-10 / 18 hora(s)		Comando		-		
	28/07/2024 18:44:21	MT - CLÁUDIA - BR-163	Ignição ligada		Status	64	SIM	-11,2823	-55,3166
	28/07/2024 18:42:21	MT - CLÁUDIA - Próx. BR-163	Ignição ligada		Status	75	NÃO	-11,3128	-55,3243
	28/07/2024 18:42:21	MT - CLÁUDIA - BR-163	Ignição ligada		Status	75	SIM	-11,3129	-55,3245
	28/07/2024 18:39:21	MT - CLÁUDIA - BR-163	Ignição ligada		Status	74	SIM	-11,3328	-55,3296
	28/07/2024 18:37:21	MT - CLÁUDIA - Próx. BR-163	Ignição ligada		Status	67	NÃO	-11,3552	-55,3352
	28/07/2024 18:37:21	MT - CLÁUDIA - BR-163	Ignição ligada		Status	67	SIM	-11,3552	-55,3353
	28/07/2024 18:34:21	MT - CLÁUDIA - BR-163	Ignição ligada		Status	72	SIM	-11,3758	-55,3406
	28/07/2024 18:32:21	MT - CLÁUDIA - BR-163	Ignição ligada		Status	58	NÃO	-11,4037	-55,3477
	28/07/2024 18:32:21	MT - CLÁUDIA - BR-163	Ignição ligada		Status	58	SIM	-11,4038	-55,3477
	28/07/2024 18:29:21	MT - CLÁUDIA - BR-163	Ignição ligada		Status	73	SIM	-11,4237	-55,3528
	28/07/2024 18:27:21	MT - CLÁUDIA - BR-163	Ignição ligada		Status	75	NÃO	-11,4553	-55,3582
	28/07/2024 18:27:21	MT - CLÁUDIA - BR-163	Ignição ligada		Status	75	SIM	-11,4553	-55,3582
	28/07/2024 18:24:21	MT - CLÁUDIA - BR-163	Ignição ligada		Status	72	SIM	-11,4770	-55,3611
	28/07/2024 18:22:21	MT - SINOP - BR-163	Ignição ligada		Status	77	NÃO	-11,5042	-55,3703
	28/07/2024 18:22:21	MT - SINOP - BR-163	Ignição ligada		Status	77	SIM	-11,5042	-55,3704
	28/07/2024 18:19:21	MT - SINOP - BR-163	Ignição ligada		Status	77	SIM	-11,5222	-55,3827
	28/07/2024 18:17:21	MT - SINOP - BR-163	Ignição ligada		Status	67	NÃO	-11,5502	-55,3992
	28/07/2024 18:17:21	MT - SINOP - BR-163	Ignição ligada		Status	67	SIM	-11,5503	-55,3992
	28/07/2024 18:14:21	MT - SINOP - BR-163	Ignição ligada		Status	63	SIM	-11,5674	-55,4094
	28/07/2024 18:12:21	MT - SINOP - BR-163	Ignição ligada		Status	77	NÃO	-11,5760	-55,4145
	28/07/2024 18:12:21	MT - SINOP - BR-163	Ignição ligada		Status	77	SIM	-11,5761	-55,4145
	28/07/2024 18:11:21	MT - SINOP - BR-163	Ignição ligada		Status	67	SIM	-11,5939	-55,4251
	28/07/2024 18:09:21	MT - SINOP - BR-163	Ignição ligada		Status	73	SIM	-11,6146	-55,4311
	28/07/2024 18:07:40	MT - SINOP - Próx. BR-163			Posição Normal	71	NÃO	-11,6325	-55,4357
	28/07/2024 18:07:21	MT - SINOP - BR-163	Ignição ligada		Status	71	NÃO	-11,6459	-55,4392
	28/07/2024 18:07:21	MT - SINOP - BR-163	Ignição ligada		Status	71	NÃO	-11,6458	-55,4392
	28/07/2024 18:04:21	MT - SINOP - BR-163	Ignição ligada		Status	70	NÃO	-11,6662	-55,4445
	28/07/2024 18:02:21	MT - SINOP - BR-163	Ignição ligada		Status	41	NÃO	-11,6839	-55,4491
	28/07/2024 18:01:30	MT - SINOP - BR-163	Ignição ligada		Evento	0	NÃO	-11,6857	-55,4495

RELATÓRIO ANALÍTICO POR VEÍCULO

































Período: 25/07/2024 00:00:00 à 31/07/2024 10:00:00

Identificador: FYW4C38 LUIZ SC R 450 2021

Placa: FYW4C38

- Legenda:**
-  Mensagens enviadas do Veículo (Veículo -> Central)
 -  Mensagens enviadas do Veículo (Controle de Jornada Cliente)
 -  Mensagens enviadas da Central (Central -> Veículo)






Sentido:	Data e Hora:	Localização:	Mensagem:	Modo Emergência	Tipo Mensagem:	Vel. (Km/h)	Log ?	Latitude	Longitude
	28/07/2024 18:01:30	MT - SINOP - BR-163	Parada do Veículo		Alerta de Software	0	NÃO	-11,6857	-55,4495
	28/07/2024 18:01:07	MT - SINOP - BR-163	02 INICIO DE VIAGEM CARREGADO BR RISK 02 INICIO DE VIAGEM CARREGADO BR RISK: CONDUTOR: DDD: TELEFONE: ID MOTORISTA:		Macro		NÃO	-11,6857	-55,4495
	28/07/2024 17:58:21	MT - SINOP - BR-163	Parada do Veículo		Alerta de Software	0	NÃO	-11,6857	-55,4495
	28/07/2024 17:56:21	MT - SINOP - BR-163	Parada do Veículo		Alerta de Software	0	NÃO	-11,6857	-55,4495
	28/07/2024 17:54:21	MT - SINOP - BR-163	Parada do Veículo		Alerta de Software	0	NÃO	-11,6857	-55,4495
	28/07/2024 17:52:21	MT - SINOP - BR-163	Parada do Veículo		Alerta de Software	0	NÃO	-11,6857	-55,4495
	28/07/2024 17:50:21	MT - SINOP - BR-163	Parada do Veículo		Alerta de Software	0	NÃO	-11,6857	-55,4495
	28/07/2024 17:49:05	MT - SINOP - BR-163	Ignição desligada		Evento	0	NÃO	-11,6857	-55,4495
	28/07/2024 17:49:05	MT - SINOP - BR-163	Parada do Veículo		Alerta de Software	0	NÃO	-11,6857	-55,4495
	28/07/2024 17:48:32	MT - SINOP - BR-163	04 PARADA PARA ABASTECIMENTO 04 PARADA PARA ABASTECIMENTO: POSTO: PREVISAO DE REINICIO HORA: ID MOTORISTA:		Macro		NÃO	-11,6857	-55,4495
	28/07/2024 17:48:21	MT - SINOP - BR-163	Ignição ligada		Status	0	NÃO	-11,6857	-55,4495
	28/07/2024 17:46:21	MT - SINOP - BR-163	Ignição ligada		Status	70	NÃO	-11,6999	-55,4532
	28/07/2024 17:44:21	MT - SINOP - BR-163	Ignição ligada		Status	45	NÃO	-11,7176	-55,4578
	28/07/2024 17:42:21	MT - SINOP - BR-163	Ignição ligada		Status	70	NÃO	-11,7367	-55,4628
	28/07/2024 17:40:21	MT - SINOP - BR-163	Ignição ligada		Status	73	NÃO	-11,7569	-55,4680
	28/07/2024 17:38:21	MT - SINOP - BR-163	Ignição ligada		Status	15	NÃO	-11,7736	-55,4724
	28/07/2024 17:36:21	MT - SINOP - BR-163	Ignição ligada		Status	67	NÃO	-11,7868	-55,4759
	28/07/2024 17:34:21	MT - SINOP - BR-163	Ignição ligada		Status	73	NÃO	-11,8070	-55,4811
	28/07/2024 17:32:21	MT - SINOP - BR-163	Ignição ligada		Status	64	NÃO	-11,8268	-55,4861
	28/07/2024 17:30:21	MT - SINOP - Próx. BR-163	Ignição ligada		Status	70	NÃO	-11,8404	-55,4897
	28/07/2024 17:28:21	MT - SINOP - BR-163	Ignição ligada		Status	46	NÃO	-11,8585	-55,4945
	28/07/2024 17:26:21	MT - SINOP - BR-163	Ignição ligada		Status	61	NÃO	-11,8744	-55,4986
	28/07/2024 17:24:21	MT - SINOP - BR-163	Ignição ligada		Status	59	NÃO	-11,8911	-55,5030
	28/07/2024 17:22:21	MT - SINOP - BR-163	Ignição ligada		Status	69	NÃO	-11,9087	-55,5076
	28/07/2024 17:20:21	MT - SINOP - Próx. BR-163	Ignição ligada		Status	68	NÃO	-11,9282	-55,5126
	28/07/2024 17:18:21	MT - SINOP - BR-163	Ignição ligada		Status	62	NÃO	-11,9466	-55,5168
	28/07/2024 17:16:21	MT - SINOP - BR-163	Ignição ligada		Status	72	NÃO	-11,9663	-55,5169
	28/07/2024 17:14:21	MT - SINOP - BR-163	Ignição ligada		Status	41	NÃO	-11,9861	-55,5171
	28/07/2024 17:12:21	MT - SINOP - BR-163	Ignição ligada		Status	58	NÃO	-12,0036	-55,5171
	28/07/2024 17:10:21	MT - SINOP - BR-163	Ignição ligada		Status	70	NÃO	-12,0234	-55,5173
	28/07/2024 17:08:21	MT - SINOP - BR-163	Ignição ligada		Status	73	NÃO	-12,0443	-55,5174
	28/07/2024 17:06:21	MT - SINOP - BR-163	Ignição ligada		Status	69	NÃO	-12,0659	-55,5175

RELATÓRIO ANALÍTICO POR VEÍCULO






































Período: 25/07/2024 00:00:00 à 31/07/2024 10:00:00

Identificador: FYW4C38 LUIZ SC R 450 2021

Placa: FYW4C38




- Legenda:**
-  Mensagens enviadas do Veículo (Veículo -> Central)
 -  Mensagens enviadas do Veículo (Controle de Jornada Cliente)
 -  Mensagens enviadas da Central (Central -> Veículo)








































Sentido:	Data e Hora:	Localização:	Mensagem:	Modo Emergência	Tipo Mensagem:	Vel. (Km/h)	Log ?	Latitude	Longitude
	28/07/2024 17:04:54	MT - SINOP - BR-163			Posição Normal	63	NÃO	-12,0805	-55,5176
	28/07/2024 17:04:21	MT - SINOP - BR-163	Ignição ligada		Status	62	NÃO	-12,0953	-55,5177
	28/07/2024 17:04:21	MT - SINOP - BR-163	Ignição ligada		Status	62	NÃO	-12,0953	-55,5177
	28/07/2024 17:01:21	MT - SINOP - BR-163	Ignição ligada		Status	73	NÃO	-12,1160	-55,5165
	28/07/2024 16:59:21	MT - SINOP - BR-163	Ignição ligada		Status	60	NÃO	-12,1349	-55,5149
	28/07/2024 16:57:21	MT - VERA - BR-163	Ignição ligada		Status	75	NÃO	-12,1546	-55,5133
	28/07/2024 16:55:21	MT - VERA - BR-163	Ignição ligada		Status	71	NÃO	-12,1740	-55,5219
	28/07/2024 16:53:21	MT - VERA - BR-163	Ignição ligada		Status	75	NÃO	-12,1928	-55,5332
	28/07/2024 16:51:21	MT - VERA - BR-163	Ignição ligada		Status	74	NÃO	-12,2133	-55,5402
	28/07/2024 16:49:21	MT - VERA - BR-163	Ignição ligada		Status	73	NÃO	-12,2340	-55,5462
	28/07/2024 16:47:21	MT - VERA - BR-163	Ignição ligada		Status	73	NÃO	-12,2521	-55,5515
	28/07/2024 16:45:21	MT - VERA - BR-163	Ignição ligada		Status	71	NÃO	-12,2732	-55,5576
	28/07/2024 16:43:21	MT - VERA - Próx. BR-163	Ignição ligada		Status	65	NÃO	-12,2892	-55,5636
	28/07/2024 16:41:21	MT - SORRISO - BR-163	Ignição ligada		Status	73	NÃO	-12,3069	-55,5759
	28/07/2024 16:39:21	MT - SORRISO - BR-163	Ignição ligada		Status	77	NÃO	-12,3262	-55,5853
	28/07/2024 16:37:21	MT - SORRISO - BR-163	Ignição ligada		Status	74	NÃO	-12,3458	-55,5950
	28/07/2024 16:35:21	MT - SORRISO - BR-163	Ignição ligada		Status	70	NÃO	-12,3657	-55,6048
	28/07/2024 16:33:21	MT - SORRISO - BR-163	Ignição ligada		Status	74	NÃO	-12,3857	-55,6147
	28/07/2024 16:31:21	MT - SORRISO - BR-163	Ignição ligada		Status	71	NÃO	-12,4043	-55,6255
	28/07/2024 16:29:21	MT - SORRISO - BR-163	Ignição ligada		Status	76	NÃO	-12,4215	-55,6386
	28/07/2024 16:27:21	MT - SORRISO - BR-163	Ignição ligada		Status	63	NÃO	-12,4383	-55,6513
	28/07/2024 16:25:21	MT - SORRISO - BR-163	Ignição ligada		Status	73	NÃO	-12,4523	-55,6619
	28/07/2024 16:24:20	MT - SORRISO - Próx. BR-163			Posição Normal	69	NÃO	-12,4616	-55,6673
	28/07/2024 16:23:21	MT - SORRISO - BR-163	Ignição ligada		Status	68	NÃO	-12,4706	-55,6723
	28/07/2024 16:21:21	MT - SORRISO - BR-163	Ignição ligada		Status	70	NÃO	-12,4894	-55,6826
	28/07/2024 16:19:21	MT - SORRISO - BR-163	Ignição ligada		Status	68	NÃO	-12,5070	-55,6922
	28/07/2024 16:17:21	MT - SORRISO - BR-163	Ignição ligada		Status	67	NÃO	-12,5207	-55,6997
	28/07/2024 16:15:21	MT - SORRISO - Próx. BR-163	Ignição ligada		Status	77	NÃO	-12,5371	-55,7061
	28/07/2024 16:13:21	MT - SORRISO - BR-163	Ignição ligada		Status	45	NÃO	-12,5525	-55,7142
	28/07/2024 16:11:21	MT - SORRISO - BR-163	Ignição ligada		Status	64	NÃO	-12,5666	-55,7233
	28/07/2024 16:09:21	MT - SORRISO - BR-163	Ignição ligada		Status	69	NÃO	-12,5810	-55,7329
	28/07/2024 16:07:21	MT - SORRISO - BR-163	Ignição ligada		Status	61	NÃO	-12,5967	-55,7460
	28/07/2024 16:05:21	MT - SORRISO - BR-163	Ignição ligada		Status	73	NÃO	-12,6097	-55,7569
	28/07/2024 16:03:20	MT - SORRISO - BR-163	Ignição ligada		Status	66	NÃO	-12,6254	-55,7700
	28/07/2024 16:01:20	MT - SORRISO - BR-163	Ignição ligada		Status	68	NÃO	-12,6411	-55,7830
	28/07/2024 15:59:20	MT - SORRISO - BR-163	Ignição ligada		Status	65	NÃO	-12,6598	-55,7907
	28/07/2024 15:57:20	MT - SORRISO - BR-163	Ignição ligada		Status	78	NÃO	-12,6796	-55,7956

RELATÓRIO ANALÍTICO POR VEÍCULO

Período: 25/07/2024 00:00:00 à 31/07/2024 10:00:00
Identificador: FYW4C38 LUIZ SC R 450 2021
Placa: FYW4C38

- Legenda:**
-  Mensagens enviadas do Veículo (Veículo -> Central)
 -  Mensagens enviadas do Veículo (Controle de Jornada Cliente)
 -  Mensagens enviadas da Central (Central -> Veículo)



Sentido:	Data e Hora:	Localização:	Mensagem:	Modo Emergência	Tipo Mensagem:	Vel. (Km/h)	Log ?	Latitude	Longitude
	28/07/2024 15:57:11	MT - SORRISO - BR-163			Posição Normal	78	NÃO	-12,6811	-55,7962
	28/07/2024 15:57:11	MT - SORRISO - BR-163			Posição Normal	78	NÃO	-12,6811	-55,7962
	28/07/2024 15:55:20	MT - SORRISO - BR-163	Ignição ligada		Status	50	NÃO	-12,6963	-55,8096
	28/07/2024 15:53:20	MT - SORRISO - BR-163	Ignição ligada		Status	66	NÃO	-12,7064	-55,8180
	28/07/2024 15:53:00	MT - SORRISO - BR-163			Posição Normal	70	NÃO	-12,7093	-55,8198
	28/07/2024 15:51:20	MT - SORRISO - Próx. BR-163	Ignição ligada		Status	67	NÃO	-12,7340	-55,8307
	28/07/2024 15:51:20	MT - SORRISO - BR-163	Ignição ligada		Status	67	NÃO	-12,7342	-55,8308
	28/07/2024 15:48:20	MT - SORRISO - BR-163	Ignição ligada		Status	70	NÃO	-12,7546	-55,8336
	28/07/2024 15:46:20	MT - SORRISO - BR-163	Ignição ligada		Status	73	NÃO	-12,7862	-55,8372
	28/07/2024 15:46:20	MT - SORRISO - BR-163	Ignição ligada		Status	73	SIM	-12,7862	-55,8372
	28/07/2024 15:43:20	MT - SORRISO - BR-163	Ignição ligada		Status	73	SIM	-12,8064	-55,8314
	28/07/2024 15:41:20	MT - SORRISO - Próx. BR-163	Ignição ligada		Status	73	NÃO	-12,8377	-55,8238
	28/07/2024 15:41:20	MT - SORRISO - BR-163	Ignição ligada		Status	73	SIM	-12,8377	-55,8239
	28/07/2024 15:38:20	MT - SORRISO - Perimetral Paraná	Ignição ligada		Status	53	SIM	-12,8575	-55,8313
	28/07/2024 15:36:20	MT - SORRISO - BR-163	Ignição ligada		Status	66	NÃO	-12,8817	-55,8407
	28/07/2024 15:36:20	MT - SORRISO - BR-163	Ignição ligada		Status	66	SIM	-12,8817	-55,8407
	28/07/2024 15:33:20	MT - SORRISO - BR-163	Ignição ligada		Status	72	SIM	-12,9015	-55,8484
	28/07/2024 15:31:20	MT - SORRISO - BR-163	Ignição ligada		Status	75	NÃO	-12,9295	-55,8592
	28/07/2024 15:31:20	MT - SORRISO - BR-163	Ignição ligada		Status	75	SIM	-12,9296	-55,8592
	28/07/2024 15:28:20	MT - SORRISO - BR-163	Ignição ligada		Status	71	SIM	-12,9501	-55,8672
	28/07/2024 15:26:20	MT - SORRISO - BR-163	Ignição ligada		Status	67	NÃO	-12,9792	-55,8785
	28/07/2024 15:26:20	MT - SORRISO - Próx. BR-163	Ignição ligada		Status	67	SIM	-12,9793	-55,8785
	28/07/2024 15:25:04	MT - SORRISO - BR-163			Posição Normal	69	NÃO	-12,9817	-55,8795
	28/07/2024 15:23:20	MT - SORRISO - BR-163	Ignição ligada		Status	74	SIM	-12,9984	-55,8860
	28/07/2024 15:21:20	MT - SORRISO - BR-163	Ignição ligada		Status	71	NÃO	-13,0180	-55,8936
	28/07/2024 15:19:20	MT - SORRISO - BR-163	Ignição ligada		Status	70	NÃO	-13,0372	-55,9011
	28/07/2024 15:17:20	MT - LUCAS DO RIO VERDE - BR-163	Ignição ligada		Status	61	NÃO	-13,0546	-55,9118
	28/07/2024 15:15:20	MT - LUCAS DO RIO VERDE - BR-163	Ignição ligada		Status	68	NÃO	-13,0655	-55,9229
	28/07/2024 15:13:20	MT - LUCAS DO RIO VERDE - BR-163	Ignição ligada		Status	65	NÃO	-13,0765	-55,9341
	28/07/2024 15:11:20	MT - LUCAS DO RIO VERDE - BR-163	Ignição ligada		Status	61	NÃO	-13,0882	-55,9430
	28/07/2024 15:09:20	MT - LUCAS DO RIO VERDE - BR-163	Ignição ligada		Status	67	NÃO	-13,1055	-55,9509
	28/07/2024 15:07:20	MT - LUCAS DO RIO VERDE - BR-163	Ignição ligada		Status	72	NÃO	-13,1240	-55,9592
	28/07/2024 15:05:20	MT - LUCAS DO RIO VERDE - BR-163	Ignição ligada		Status	70	NÃO	-13,1390	-55,9660
	28/07/2024 15:03:20	MT - LUCAS DO RIO VERDE - BR-163	Ignição ligada		Status	63	NÃO	-13,1571	-55,9742
	28/07/2024 15:01:57	MT - LUCAS DO RIO VERDE - BR-163			Posição Normal	71	NÃO	-13,1702	-55,9801
	28/07/2024 15:01:20	MT - LUCAS DO RIO VERDE - Próx. BR-163	Ignição ligada		Status	70	NÃO	-13,1855	-55,9868
	28/07/2024 15:01:20	MT - LUCAS DO RIO VERDE - BR-163	Ignição ligada		Status	70	NÃO	-13,1856	-55,9870

RELATÓRIO ANALÍTICO POR VEÍCULO



































Período: 25/07/2024 00:00:00 à 31/07/2024 10:00:00

Identificador: FYW4C38 LUIZ SC R 450 2021

Placa: FYW4C38

- Legenda:**
-  Mensagens enviadas do Veículo (Veículo -> Central)
 -  Mensagens enviadas do Veículo (Controle de Jornada Cliente)
 -  Mensagens enviadas da Central (Central -> Veículo)






Sentido:	Data e Hora:	Localização:	Mensagem:	Modo Emergência	Tipo Mensagem:	Vel. (Km/h)	Log ?	Latitude	Longitude
	28/07/2024 14:58:20	MT - LUCAS DO RIO VERDE - BR-163	Ignição ligada		Status	69	NÃO	-13,2054	-55,9959
	28/07/2024 14:56:20	MT - LUCAS DO RIO VERDE - BR-163	Ignição ligada		Status	75	NÃO	-13,2338	-56,0085
	28/07/2024 14:56:20	MT - LUCAS DO RIO VERDE - BR-163	Ignição ligada		Status	75	SIM	-13,2340	-56,0086
	28/07/2024 14:53:20	MT - LUCAS DO RIO VERDE - BR-163	Ignição ligada		Status	68	SIM	-13,2540	-56,0174
	28/07/2024 14:51:20	MT - LUCAS DO RIO VERDE - Próx. BR-163	Ignição ligada		Status	70	NÃO	-13,2793	-56,0285
	28/07/2024 14:51:20	MT - LUCAS DO RIO VERDE - BR-163	Ignição ligada		Status	70	SIM	-13,2794	-56,0286
	28/07/2024 14:48:20	MT - LUCAS DO RIO VERDE - BR-163	Ignição ligada		Status	69	SIM	-13,2984	-56,0370
	28/07/2024 14:47:39	MT - LUCAS DO RIO VERDE - BR-163			Posição Normal	64	NÃO	-13,3052	-56,0399
	28/07/2024 14:46:20	MT - LUCAS DO RIO VERDE - Próx. BR-163	Ignição ligada		Status	70	NÃO	-13,3245	-56,0483
	28/07/2024 14:46:20	MT - LUCAS DO RIO VERDE - BR-163	Ignição ligada		Status	70	SIM	-13,3247	-56,0485
	28/07/2024 14:43:20	MT - LUCAS DO RIO VERDE - BR-163	Ignição ligada		Status	71	SIM	-13,3434	-56,0567
	28/07/2024 14:41:20	MT - LUCAS DO RIO VERDE - BR-163	Ignição ligada		Status	71	NÃO	-13,3695	-56,0745
	28/07/2024 14:41:20	MT - LUCAS DO RIO VERDE - BR-163	Ignição ligada		Status	71	SIM	-13,3697	-56,0746
	28/07/2024 14:38:20	MT - LUCAS DO RIO VERDE - BR-163	Ignição ligada		Status	70	SIM	-13,3845	-56,0899
	28/07/2024 14:36:20	MT - LUCAS DO RIO VERDE - Próx. BR-163	Ignição ligada		Status	73	NÃO	-13,4152	-56,0818
	28/07/2024 14:36:20	MT - LUCAS DO RIO VERDE - BR-163	Ignição ligada		Status	73	SIM	-13,4152	-56,0819
	28/07/2024 14:33:20	MT - LUCAS DO RIO VERDE - BR-163	Ignição ligada		Status	71	SIM	-13,4359	-56,0819
	28/07/2024 14:31:20	MT - NOVA MUTUM - Próx. BR-163	Ignição ligada		Status	69	NÃO	-13,4640	-56,0735
	28/07/2024 14:31:20	MT - NOVA MUTUM - BR-163	Ignição ligada		Status	69	SIM	-13,4641	-56,0737
	28/07/2024 14:28:20	MT - NOVA MUTUM - BR-163	Ignição ligada		Status	74	SIM	-13,4816	-56,0610
	28/07/2024 14:26:20	MT - NOVA MUTUM - BR-163	Ignição ligada		Status	74	NÃO	-13,5080	-56,0417
	28/07/2024 14:26:20	MT - NOVA MUTUM - BR-163	Ignição ligada		Status	74	SIM	-13,5080	-56,0417
	28/07/2024 14:23:20	MT - NOVA MUTUM - BR-163	Ignição ligada		Status	71	SIM	-13,5258	-56,0288
	28/07/2024 14:21:20	MT - NOVA MUTUM - Próx. BR-163	Ignição ligada		Status	71	NÃO	-13,5560	-56,0278
	28/07/2024 14:21:20	MT - NOVA MUTUM - BR-163	Ignição ligada		Status	71	SIM	-13,5560	-56,0280
	28/07/2024 14:18:20	MT - NOVA MUTUM - BR-163	Ignição ligada		Status	74	SIM	-13,5766	-56,0297
	28/07/2024 14:16:20	MT - NOVA MUTUM - Próx. BR-163	Ignição ligada		Status	75	NÃO	-13,6080	-56,0322
	28/07/2024 14:16:20	MT - NOVA MUTUM - BR-163	Ignição ligada		Status	75	SIM	-13,6081	-56,0323
	28/07/2024 14:13:20	MT - NOVA MUTUM - BR-163	Ignição ligada		Status	67	SIM	-13,6297	-56,0341
	28/07/2024 14:11:20	MT - NOVA MUTUM - Próx. BR-163	Ignição ligada		Status	70	NÃO	-13,6605	-56,0365
	28/07/2024 14:11:20	MT - NOVA MUTUM - BR-163	Ignição ligada		Status	70	SIM	-13,6606	-56,0366
	28/07/2024 14:08:20	MT - NOVA MUTUM - BR-163	Ignição ligada		Status	70	SIM	-13,6807	-56,0384
	28/07/2024 14:06:20	MT - NOVA MUTUM - Próx. BR-163	Ignição ligada		Status	57	NÃO	-13,7082	-56,0412
	28/07/2024 14:06:20	MT - NOVA MUTUM - BR-163	Ignição ligada		Status	57	SIM	-13,7083	-56,0413
	28/07/2024 14:03:20	MT - NOVA MUTUM - BR-163	Ignição ligada		Status	61	SIM	-13,7246	-56,0458
	28/07/2024 14:01:20	MT - NOVA MUTUM - BR-163	Ignição ligada		Status	61	NÃO	-13,7423	-56,0507
	28/07/2024 14:01:01	MT - NOVA MUTUM - BR-163			Posição Normal	59	NÃO	-13,7450	-56,0515

RELATÓRIO ANALÍTICO POR VEÍCULO

































Período: 25/07/2024 00:00:00 à 31/07/2024 10:00:00

Identificador: FYW4C38 LUIZ SC R 450 2021

Placa: FYW4C38

- Legenda:**
-  Mensagens enviadas do Veículo (Veículo -> Central)
 -  Mensagens enviadas do Veículo (Controle de Jornada Cliente)
 -  Mensagens enviadas da Central (Central -> Veículo)



Sentido:	Data e Hora:	Localização:	Mensagem:	Modo Emergência	Tipo Mensagem:	Vel. (Km/h)	Log ?	Latitude	Longitude
	28/07/2024 13:59:20	MT - NOVA MUTUM - BR-163	Ignição ligada		Status	66	NÃO	-13,7596	-56,0529
	28/07/2024 13:57:20	MT - NOVA MUTUM - Próx. BR-163	Ignição ligada		Status	29	NÃO	-13,7745	-56,0582
	28/07/2024 13:55:20	MT - NOVA MUTUM - Próx. BR-163	Ignição ligada		Status	18	NÃO	-13,7798	-56,0588
	28/07/2024 13:54:07	MT - NOVA MUTUM - Próx. BR-163	Ignição ligada		Evento	0	NÃO	-13,7806	-56,0598
	28/07/2024 13:54:07	MT - NOVA MUTUM - Próx. BR-163	Parada do Veículo		Alerta de Software	0	NÃO	-13,7806	-56,0598
	28/07/2024 13:53:39	MT - NOVA MUTUM - Próx. BR-163	02 INICIO DE VIAGEM CARREGADO BR RISK 02 INICIO DE VIAGEM CARREGADO BR RISK: CONDUTOR: DDD: TELEFONE: ID MOTORISTA:		Macro		NÃO	-13,7806	-56,0598
	28/07/2024 13:53:20	MT - NOVA MUTUM - Próx. BR-163	Parada do Veículo		Alerta de Software	0	NÃO	-13,7806	-56,0598
	28/07/2024 13:51:20	MT - NOVA MUTUM - Próx. BR-163	Parada do Veículo		Alerta de Software	0	NÃO	-13,7806	-56,0598
	28/07/2024 13:47:20	MT - NOVA MUTUM - Próx. BR-163	Parada do Veículo		Alerta de Software	0	NÃO	-13,7805	-56,0598
	28/07/2024 13:43:20	MT - NOVA MUTUM - Próx. BR-163	Parada do Veículo		Alerta de Software	0	NÃO	-13,7805	-56,0598
	28/07/2024 13:41:20	MT - NOVA MUTUM - Próx. BR-163	Parada do Veículo		Alerta de Software	0	NÃO	-13,7805	-56,0598
	28/07/2024 13:37:20	MT - NOVA MUTUM - Próx. BR-163	Parada do Veículo		Alerta de Software	0	NÃO	-13,7805	-56,0598
	28/07/2024 13:33:20	MT - NOVA MUTUM - Próx. BR-163	Parada do Veículo		Alerta de Software	0	NÃO	-13,7805	-56,0598
	28/07/2024 13:31:20	MT - NOVA MUTUM - Próx. BR-163	Parada do Veículo		Alerta de Software	0	NÃO	-13,7805	-56,0598
	28/07/2024 13:27:20	MT - NOVA MUTUM - Próx. BR-163	Parada do Veículo		Alerta de Software	0	NÃO	-13,7805	-56,0598
	28/07/2024 13:23:20	MT - NOVA MUTUM - Próx. BR-163	Parada do Veículo		Alerta de Software	0	NÃO	-13,7806	-56,0598
	28/07/2024 13:21:20	MT - NOVA MUTUM - Próx. BR-163	Parada do Veículo		Alerta de Software	0	NÃO	-13,7806	-56,0598
	28/07/2024 13:17:20	MT - NOVA MUTUM - Próx. BR-163	Parada do Veículo		Alerta de Software	0	NÃO	-13,7806	-56,0598
	28/07/2024 13:13:20	MT - NOVA MUTUM - Próx. BR-163	Parada do Veículo		Alerta de Software	0	NÃO	-13,7806	-56,0598
	28/07/2024 13:11:20	MT - NOVA MUTUM - Próx. BR-163	Parada do Veículo		Alerta de Software	0	NÃO	-13,7806	-56,0598
	28/07/2024 13:07:20	MT - NOVA MUTUM - Próx. BR-163	Parada do Veículo		Alerta de Software	0	NÃO	-13,7806	-56,0598
	28/07/2024 13:04:53	MT - NOVA MUTUM - Próx. BR-163	Ignição desligada		Evento	0	NÃO	-13,7806	-56,0598
	28/07/2024 13:04:18	MT - NOVA MUTUM - Próx. BR-163	04 PARADA PARA ABASTECIMENTO 04 PARADA PARA ABASTECIMENTO: POSTO: PREVISAO DE REINICIO HORA: ID MOTORISTA:		Macro		NÃO	-13,7806	-56,0598
	28/07/2024 13:03:20	MT - NOVA MUTUM - Próx. BR-163	Ignição ligada		Status	13	NÃO	-13,7801	-56,0601
	28/07/2024 13:01:20	MT - NOVA MUTUM - Próx. BR-163	Ignição ligada		Status	51	NÃO	-13,7808	-56,0608
	28/07/2024 12:59:20	MT - NOVA MUTUM - BR-163	Ignição ligada		Status	69	NÃO	-13,7969	-56,0674
	28/07/2024 12:57:20	MT - NOVA MUTUM - BR-163	Ignição ligada		Status	53	NÃO	-13,8147	-56,0746
	28/07/2024 12:55:20	MT - NOVA MUTUM - Próx. BR-163	Ignição ligada		Status	43	NÃO	-13,8239	-56,0783
	28/07/2024 12:53:20	MT - NOVA MUTUM - BR-163	Ignição ligada		Status	60	NÃO	-13,8342	-56,0824
	28/07/2024 12:51:20	MT - NOVA MUTUM - BR-163	Ignição ligada		Status	63	NÃO	-13,8499	-56,0844
	28/07/2024 12:49:20	MT - NOVA MUTUM - BR-163	Ignição ligada		Status	39	NÃO	-13,8653	-56,0865
	28/07/2024 12:47:20	MT - NOVA MUTUM - BR-163	Ignição ligada		Status	61	NÃO	-13,8781	-56,0881

RELATÓRIO ANALÍTICO POR VEÍCULO

Período: 25/07/2024 00:00:00 à 31/07/2024 10:00:00

Identificador: FYW4C38 LUIZ SC R 450 2021

Placa: FYW4C38

Legenda:

Mensagens enviadas do Veículo (Veículo -> Central)

Mensagens enviadas do Veículo (Controle de Jornada Cliente)

Mensagens enviadas da Central (Central -> Veículo)



Sentido:	Data e Hora:	Localização:	Mensagem:	Modo Emergência	Tipo Mensagem:	Vel. (Km/h)	Log ?	Latitude	Longitude
	28/07/2024 12:45:20	MT - NOVA MUTUM - BR-163	Ignição ligada		Status	67	NÃO	-13,8986	-56,0907
	28/07/2024 12:43:20	MT - NOVA MUTUM - Próx. BR-163	Ignição ligada		Status	55	NÃO	-13,9238	-56,0938
	28/07/2024 12:43:20	MT - NOVA MUTUM - BR-163	Ignição ligada		Status	55	NÃO	-13,9239	-56,0940
	28/07/2024 12:43:18	MT - NOVA MUTUM - BR-163			Posição Normal	43	NÃO	-13,9182	-56,0932
	28/07/2024 12:40:20	MT - NOVA MUTUM - BR-163	Ignição ligada		Status	58	NÃO	-13,9417	-56,0960
	28/07/2024 12:38:20	MT - NOVA MUTUM - BR-163	Ignição ligada		Status	69	NÃO	-13,9717	-56,0985
	28/07/2024 12:38:20	MT - NOVA MUTUM - BR-163	Ignição ligada		Status	69	SIM	-13,9717	-56,0986
	28/07/2024 12:35:20	MT - NOVA MUTUM - BR-163	Ignição ligada		Status	42	SIM	-13,9907	-56,0980
	28/07/2024 12:33:20	MT - NOVA MUTUM - BR-163	Ignição ligada		Status	56	NÃO	-14,0133	-56,0992
	28/07/2024 12:33:20	MT - NOVA MUTUM - BR-163	Ignição ligada		Status	56	SIM	-14,0134	-56,0992
	28/07/2024 12:30:20	MT - NOVA MUTUM - BR-163	Ignição ligada		Status	72	SIM	-14,0297	-56,0955
	28/07/2024 12:28:20	MT - NOVA MUTUM - Próx. BR-163	Ignição ligada		Status	62	NÃO	-14,0590	-56,0990
	28/07/2024 12:28:20	MT - NOVA MUTUM - BR-163	Ignição ligada		Status	62	SIM	-14,0590	-56,0991
	28/07/2024 12:25:20	MT - NOVA MUTUM - BR-163	Ignição ligada		Status	67	SIM	-14,0765	-56,1081
	28/07/2024 12:23:20	MT - NOVA MUTUM - Próx. BR-163	Ignição ligada		Status	71	NÃO	-14,1025	-56,1180
	28/07/2024 12:23:20	MT - NOVA MUTUM - BR-163	Ignição ligada		Status	71	SIM	-14,1025	-56,1181
	28/07/2024 12:20:20	MT - NOVA MUTUM - BR-163	Ignição ligada		Status	66	SIM	-14,1222	-56,1171
	28/07/2024 12:18:20	MT - NOVA MUTUM - BR-163	Ignição ligada		Status	46	NÃO	-14,1433	-56,1012
	28/07/2024 12:18:20	MT - NOVA MUTUM - BR-163	Ignição ligada		Status	46	SIM	-14,1433	-56,1013
	28/07/2024 12:15:20	MT - DIAMANTINO - BR-163	Ignição ligada		Status	73	SIM	-14,1604	-56,0928
	28/07/2024 12:13:20	MT - DIAMANTINO - Próx. BR-163	Ignição ligada		Status	74	NÃO	-14,1917	-56,0875
	28/07/2024 12:13:20	MT - DIAMANTINO - BR-163	Ignição ligada		Status	74	SIM	-14,1917	-56,0876
	28/07/2024 12:10:20	MT - DIAMANTINO - BR-163	Ignição ligada		Status	67	SIM	-14,2124	-56,0893
	28/07/2024 12:08:20	MT - DIAMANTINO - BR-163	Ignição ligada		Status	71	NÃO	-14,2333	-56,1120
	28/07/2024 12:08:20	MT - DIAMANTINO - BR-163	Ignição ligada		Status	71	SIM	-14,2334	-56,1121
	28/07/2024 12:05:20	MT - DIAMANTINO - BR-163	Ignição ligada		Status	69	SIM	-14,2457	-56,1289
	28/07/2024 12:03:20	MT - DIAMANTINO - BR-163	Ignição ligada		Status	67	NÃO	-14,2678	-56,1507
	28/07/2024 12:03:20	MT - DIAMANTINO - BR-163	Ignição ligada		Status	67	SIM	-14,2680	-56,1507
	28/07/2024 12:00:20	MT - DIAMANTINO - BR-163	Ignição ligada		Status	67	SIM	-14,2840	-56,1509
	28/07/2024 11:58:20	MT - DIAMANTINO - BR-163	Ignição ligada		Status	64	NÃO	-14,3130	-56,1402
	28/07/2024 11:58:20	MT - DIAMANTINO - BR-163	Ignição ligada		Status	64	SIM	-14,3130	-56,1403
	28/07/2024 11:55:20	MT - DIAMANTINO - BR-163	Ignição ligada		Status	66	SIM	-14,3323	-56,1453
	28/07/2024 11:53:20	MT - DIAMANTINO - BR-163	Ignição ligada		Status	51	NÃO	-14,3577	-56,1492
	28/07/2024 11:53:20	MT - DIAMANTINO - BR-163	Ignição ligada		Status	51	SIM	-14,3577	-56,1492
	28/07/2024 11:50:20	MT - DIAMANTINO - BR-163	Ignição ligada		Status	76	SIM	-14,3701	-56,1343
	28/07/2024 11:48:21	MT - DIAMANTINO - BR-163			Posição Normal	69	NÃO	-14,3858	-56,1208
	28/07/2024 11:48:20	MT - DIAMANTINO - BR-163	Ignição ligada		Status	65	NÃO	-14,3935	-56,1143

RELATÓRIO ANALÍTICO POR VEÍCULO






































Período: 25/07/2024 00:00:00 à 31/07/2024 10:00:00

Identificador: FYW4C38 LUIZ SC R 450 2021

Placa: FYW4C38

- Legenda:**
-  Mensagens enviadas do Veículo (Veículo -> Central)
 -  Mensagens enviadas do Veículo (Controle de Jornada Cliente)
 -  Mensagens enviadas da Central (Central -> Veículo)






Sentido:	Data e Hora:	Localização:	Mensagem:	Modo Emergência	Tipo Mensagem:	Vel. (Km/h)	Log ?	Latitude	Longitude
	28/07/2024 11:48:20	MT - DIAMANTINO - BR-163	Ignição ligada		Status	65	SIM	-14,3935	-56,1144
	28/07/2024 11:45:20	MT - DIAMANTINO - BR-163	Ignição ligada		Status	75	SIM	-14,4118	-56,1109
	28/07/2024 11:43:20	MT - DIAMANTINO - Próx. BR-163	Ignição ligada		Status	52	NÃO	-14,4387	-56,1213
	28/07/2024 11:43:20	MT - DIAMANTINO - BR-163	Ignição ligada		Status	52	SIM	-14,4387	-56,1215
	28/07/2024 11:40:20	MT - DIAMANTINO - BR-163	Ignição ligada		Status	72	SIM	-14,4524	-56,1366
	28/07/2024 11:38:20	MT - DIAMANTINO - BR-163	Ignição ligada		Status	71	NÃO	-14,4730	-56,1610
	28/07/2024 11:38:20	MT - DIAMANTINO - BR-163	Ignição ligada		Status	71	SIM	-14,4731	-56,1610
	28/07/2024 11:35:20	MT - DIAMANTINO - BR-163	Ignição ligada		Status	75	SIM	-14,4869	-56,1773
	28/07/2024 11:33:20	MT - DIAMANTINO - BR-163	Ignição ligada		Status	66	NÃO	-14,5011	-56,1939
	28/07/2024 11:31:20	MT - DIAMANTINO - BR-163	Ignição ligada		Status	63	NÃO	-14,5141	-56,2093
	28/07/2024 11:29:20	MT - DIAMANTINO - BR-163	Ignição ligada		Status	62	NÃO	-14,5268	-56,2248
	28/07/2024 11:27:20	MT - DIAMANTINO - BR-163	Ignição ligada		Status	41	NÃO	-14,5355	-56,2310
	28/07/2024 11:25:20	MT - DIAMANTINO - BR-163	Ignição ligada		Status	46	NÃO	-14,5467	-56,2300
	28/07/2024 11:23:20	MT - DIAMANTINO - BR-163	Ignição ligada		Status	63	NÃO	-14,5623	-56,2194
	28/07/2024 11:22:21	MT - DIAMANTINO - BR-163			Posição Normal	52	NÃO	-14,5698	-56,2216
	28/07/2024 11:22:21	MT - DIAMANTINO - BR-163			Posição Normal	52	NÃO	-14,5698	-56,2216
	28/07/2024 11:21:20	MT - NOBRES - BR-163	Ignição ligada		Status	20	NÃO	-14,5741	-56,2227
	28/07/2024 11:19:44	MT - NOBRES - BR-163			Posição Normal	18	NÃO	-14,5780	-56,2244
	28/07/2024 11:19:20	MT - NOBRES - Próx. BR-163	Ignição ligada		Status	17	NÃO	-14,5812	-56,2265
	28/07/2024 11:19:20	MT - NOBRES - BR-163	Ignição ligada		Status	17	NÃO	-14,5812	-56,2266
	28/07/2024 11:16:20	MT - DIAMANTINO - BR-163	Ignição ligada		Status	67	NÃO	-14,5910	-56,2322
	28/07/2024 11:14:20	MT - NOBRES - BR-163	Ignição ligada		Status	68	NÃO	-14,6031	-56,2445
	28/07/2024 11:12:20	MT - NOBRES - BR-163	Ignição ligada		Status	50	NÃO	-14,6162	-56,2578
	28/07/2024 11:10:20	MT - NOBRES - BR-163	Ignição ligada		Status	31	NÃO	-14,6254	-56,2666
	28/07/2024 11:08:20	MT - NOBRES - BR-163	Ignição ligada		Status	57	NÃO	-14,6354	-56,2752
	28/07/2024 11:06:20	MT - NOBRES - BR-163	Ignição ligada		Status	69	NÃO	-14,6505	-56,2895
	28/07/2024 11:04:20	MT - NOBRES - BR-163	Ignição ligada		Status	57	NÃO	-14,6678	-56,3009
	28/07/2024 11:02:20	MT - NOBRES - BR-163	Ignição ligada		Status	63	NÃO	-14,6823	-56,3010
	28/07/2024 11:00:20	MT - NOBRES - BR-163	Ignição ligada		Status	66	NÃO	-14,6975	-56,3141
	28/07/2024 10:58:19	MT - NOBRES - BR-163	Ignição ligada		Status	64	NÃO	-14,7136	-56,3234
	28/07/2024 10:56:19	MT - NOBRES - BR-163	Ignição ligada		Status	69	NÃO	-14,7309	-56,3188
	28/07/2024 10:54:19	MT - NOBRES - BR-163	Ignição ligada		Status	71	NÃO	-14,7482	-56,3291
	28/07/2024 10:53:40	MT - NOBRES - BR-163			Posição Normal	70	NÃO	-14,7526	-56,3344
	28/07/2024 10:52:19	MT - NOBRES - BR-163	Ignição ligada		Status	73	NÃO	-14,7617	-56,3454
	28/07/2024 10:50:19	MT - ROSÁRIO OESTE - Próx. BR-163	Ignição ligada		Status	71	NÃO	-14,7805	-56,3700
	28/07/2024 10:50:19	MT - ROSÁRIO OESTE - BR-163	Ignição ligada		Status	71	NÃO	-14,7807	-56,3701
	28/07/2024 10:48:27	MT - ROSÁRIO OESTE - BR-163			Posição Normal	71	NÃO	-14,7827	-56,3793

RELATÓRIO ANALÍTICO POR VEÍCULO






































Período: 25/07/2024 00:00:00 à 31/07/2024 10:00:00

Identificador: FYW4C38 LUIZ SC R 450 2021

Placa: FYW4C38




- Legenda:**
-  Mensagens enviadas do Veículo (Veículo -> Central)
 -  Mensagens enviadas do Veículo (Controle de Jornada Cliente)
 -  Mensagens enviadas da Central (Central -> Veículo)








































Sentido:	Data e Hora:	Localização:	Mensagem:	Modo Emergência	Tipo Mensagem:	Vel. (Km/h)	Log ?	Latitude	Longitude
	28/07/2024 10:47:19	MT - ROSÁRIO OESTE - BR-163	Ignição ligada		Status	67	NÃO	-14,7868	-56,3900
	28/07/2024 10:45:19	MT - ROSÁRIO OESTE - Próx. BR-163	Ignição ligada		Status	68	NÃO	-14,7986	-56,4060
	28/07/2024 10:43:19	MT - ROSÁRIO OESTE - BR-163	Ignição ligada		Status	68	NÃO	-14,8131	-56,4198
	28/07/2024 10:41:19	MT - ROSÁRIO OESTE - BR-163	Ignição ligada		Status	61	NÃO	-14,8226	-56,4308
	28/07/2024 10:39:19	MT - ROSÁRIO OESTE - BR-163	Ignição ligada		Status	46	NÃO	-14,8376	-56,4376
	28/07/2024 10:37:19	MT - ROSÁRIO OESTE - BR-163	Ignição ligada		Status	66	NÃO	-14,8476	-56,4477
	28/07/2024 10:35:19	MT - ROSÁRIO OESTE - BR-163	Ignição ligada		Status	65	NÃO	-14,8647	-56,4576
	28/07/2024 10:35:09	MT - ROSÁRIO OESTE - BR-163			Posição Normal	64	NÃO	-14,8662	-56,4580
	28/07/2024 10:33:19	MT - ROSÁRIO OESTE - BR-163	Ignição ligada		Status	71	NÃO	-14,8835	-56,4625
	28/07/2024 10:32:51	MT - ROSÁRIO OESTE - BR-163			Posição Normal	66	NÃO	-14,8878	-56,4636
	28/07/2024 10:31:19	MT - ROSÁRIO OESTE - BR-163	Ignição ligada		Status	68	NÃO	-14,9108	-56,4707
	28/07/2024 10:31:19	MT - ROSÁRIO OESTE - BR-163	Ignição ligada		Status	68	NÃO	-14,9110	-56,4707
	28/07/2024 10:28:19	MT - ROSÁRIO OESTE - BR-163	Ignição ligada		Status	65	NÃO	-14,9267	-56,4828
	28/07/2024 10:26:19	MT - ROSÁRIO OESTE - BR-163	Ignição ligada		Status	64	NÃO	-14,9427	-56,4990
	28/07/2024 10:26:19	MT - ROSÁRIO OESTE - BR-163	Ignição ligada		Status	64	SIM	-14,9428	-56,4991
	28/07/2024 10:23:19	MT - ROSÁRIO OESTE - BR-163	Ignição ligada		Status	71	SIM	-14,9591	-56,5103
	28/07/2024 10:21:19	MT - ROSÁRIO OESTE - BR-163	Ignição ligada		Status	74	NÃO	-14,9878	-56,5180
	28/07/2024 10:21:19	MT - ROSÁRIO OESTE - BR-163	Ignição ligada		Status	74	SIM	-14,9879	-56,5181
	28/07/2024 10:18:19	MT - ROSÁRIO OESTE - BR-163	Ignição ligada		Status	66	SIM	-15,0078	-56,5160
	28/07/2024 10:16:19	MT - ROSÁRIO OESTE - BR-163	Ignição ligada		Status	69	NÃO	-15,0377	-56,5155
	28/07/2024 10:16:19	MT - ROSÁRIO OESTE - BR-163	Ignição ligada		Status	69	SIM	-15,0378	-56,5155
	28/07/2024 10:13:19	MT - ROSÁRIO OESTE - BR-163	Ignição ligada		Status	64	SIM	-15,0576	-56,5168
	28/07/2024 10:11:19	MT - ROSÁRIO OESTE - BR-163	Ignição ligada		Status	16	NÃO	-15,0767	-56,5182
	28/07/2024 10:11:19	MT - ROSÁRIO OESTE - BR-163	Ignição ligada		Status	16	SIM	-15,0768	-56,5182
	28/07/2024 10:08:19	MT - ROSÁRIO OESTE - BR-163	Ignição ligada		Status	71	SIM	-15,0919	-56,5192
	28/07/2024 10:06:19	MT - ROSÁRIO OESTE - BR-163	Ignição ligada		Status	65	NÃO	-15,1227	-56,5213
	28/07/2024 10:06:19	MT - ROSÁRIO OESTE - BR-163	Ignição ligada		Status	65	SIM	-15,1227	-56,5214
	28/07/2024 10:03:19	MT - JANGADA - BR-163	Ignição ligada		Status	76	SIM	-15,1424	-56,5226
	28/07/2024 10:01:19	MT - JANGADA - Próx. BR-163	Ignição ligada		Status	67	NÃO	-15,1743	-56,5245
	28/07/2024 10:01:19	MT - JANGADA - BR-163	Ignição ligada		Status	67	SIM	-15,1745	-56,5247
	28/07/2024 09:58:19	MT - JANGADA - BR-163	Ignição ligada		Status	67	SIM	-15,1903	-56,5147
	28/07/2024 09:56:19	MT - JANGADA - BR-163	Ignição ligada		Status	63	NÃO	-15,2079	-56,5060
	28/07/2024 09:54:19	MT - JANGADA - BR-163	Ignição ligada		Status	65	NÃO	-15,2254	-56,4983
	28/07/2024 09:52:19	MT - JANGADA - Avenida Marechal Rondon	Ignição ligada		Status	23	NÃO	-15,2352	-56,4930
	28/07/2024 09:50:19	MT - JANGADA - BR-163	Ignição ligada		Status	62	NÃO	-15,2413	-56,4839
	28/07/2024 09:48:19	MT - JANGADA - BR-163	Ignição ligada		Status	72	NÃO	-15,2528	-56,4665
	28/07/2024 09:46:19	MT - JANGADA - BR-163	Ignição ligada		Status	73	NÃO	-15,2660	-56,4533

RELATÓRIO ANALÍTICO POR VEÍCULO

Período: 25/07/2024 00:00:00 à 31/07/2024 10:00:00
Identificador: FYW4C38 LUIZ SC R 450 2021
Placa: FYW4C38

- Legenda:**
-  Mensagens enviadas do Veículo (Veículo -> Central)
 -  Mensagens enviadas do Veículo (Controle de Jornada Cliente)
 -  Mensagens enviadas da Central (Central -> Veículo)



Sentido:	Data e Hora:	Localização:	Mensagem:	Modo Emergência	Tipo Mensagem:	Vel. (Km/h)	Log ?	Latitude	Longitude
	28/07/2024 09:44:19	MT - JANGADA - BR-163	Ignição ligada		Status	72	NÃO	-15,2818	-56,4394
	28/07/2024 09:42:19	MT - ACORIZAL - BR-163	Ignição ligada		Status	63	NÃO	-15,3014	-56,4361
	28/07/2024 09:41:05	MT - JANGADA - BR-163			Posição Normal	61	NÃO	-15,3135	-56,4328
	28/07/2024 09:41:05	MT - JANGADA - BR-163			Posição Normal	61	NÃO	-15,3135	-56,4328
	28/07/2024 09:40:19	MT - JANGADA - BR-163	Ignição ligada		Status	66	NÃO	-15,3287	-56,4252
	28/07/2024 09:40:19	MT - JANGADA - BR-163	Ignição ligada		Status	66	NÃO	-15,3287	-56,4252
	28/07/2024 09:37:19	MT - JANGADA - BR-163	Ignição ligada		Status	55	NÃO	-15,3468	-56,4169
	28/07/2024 09:35:19	MT - ACORIZAL - Próx. BR-163	Ignição ligada		Status	55	NÃO	-15,3703	-56,4057
	28/07/2024 09:35:19	MT - JANGADA - BR-163	Ignição ligada		Status	55	SIM	-15,3704	-56,4058
	28/07/2024 09:32:19	MT - JANGADA - BR-163	Ignição ligada		Status	44	SIM	-15,3829	-56,3979
	28/07/2024 09:30:19	MT - ACORIZAL - Próx. BR-163	Ignição ligada		Status	68	NÃO	-15,4032	-56,3758
	28/07/2024 09:30:19	MT - JANGADA - BR-163	Ignição ligada		Status	68	SIM	-15,4032	-56,3760
	28/07/2024 09:27:19	MT - JANGADA - BR-163	Ignição ligada		Status	74	SIM	-15,4114	-56,3573
	28/07/2024 09:25:19	MT - VÁRZEA GRANDE - Próx. BR-163	Ignição ligada		Status	72	NÃO	-15,4362	-56,3370
	28/07/2024 09:25:19	MT - VÁRZEA GRANDE - BR-163	Ignição ligada		Status	72	SIM	-15,4363	-56,3370
	28/07/2024 09:22:19	MT - VÁRZEA GRANDE - BR-163	Ignição ligada		Status	69	SIM	-15,4535	-56,3252
	28/07/2024 09:20:19	MT - VÁRZEA GRANDE - Próx. BR-163	Ignição ligada		Status	73	NÃO	-15,4745	-56,3027
	28/07/2024 09:20:19	MT - VÁRZEA GRANDE - BR-163	Ignição ligada		Status	73	SIM	-15,4746	-56,3028
	28/07/2024 09:17:19	MT - VÁRZEA GRANDE - BR-163	Ignição ligada		Status	70	SIM	-15,4868	-56,2859
	28/07/2024 09:15:19	MT - VÁRZEA GRANDE - BR-163	Ignição ligada		Status	68	NÃO	-15,5115	-56,2717
	28/07/2024 09:15:19	MT - VÁRZEA GRANDE - BR-163	Ignição ligada		Status	68	SIM	-15,5116	-56,2717
	28/07/2024 09:12:19	MT - VÁRZEA GRANDE - BR-163	Ignição ligada		Status	68	SIM	-15,5316	-56,2755
	28/07/2024 09:10:19	MT - VÁRZEA GRANDE - BR-163	Ignição ligada		Status	73	NÃO	-15,5513	-56,2707
	28/07/2024 09:08:19	MT - VÁRZEA GRANDE - BR-163	Ignição ligada		Status	71	NÃO	-15,5672	-56,2567
	28/07/2024 09:06:19	MT - VÁRZEA GRANDE - BR-163	Ignição ligada		Status	57	NÃO	-15,5776	-56,2400
	28/07/2024 09:04:19	MT - VÁRZEA GRANDE - BR-163	Ignição ligada		Status	65	NÃO	-15,5940	-56,2283
	28/07/2024 09:02:19	MT - VÁRZEA GRANDE - BR-163	Ignição ligada		Status	66	NÃO	-15,5998	-56,2097
	28/07/2024 09:00:19	MT - VÁRZEA GRANDE - BR-163	Ignição ligada		Status	69	NÃO	-15,6158	-56,2050
	28/07/2024 08:58:19	MT - VÁRZEA GRANDE - BR-163	Ignição ligada		Status	63	NÃO	-15,6354	-56,2047
	28/07/2024 08:56:19	MT - VÁRZEA GRANDE - Próx. Avenida Governador Júlio Campos	Ignição ligada		Status	30	NÃO	-15,6494	-56,1953
	28/07/2024 08:54:19	MT - VÁRZEA GRANDE - Rodovia dos Imigrantes	Ignição ligada		Status	38	NÃO	-15,6584	-56,1885
	28/07/2024 08:52:19	MT - VÁRZEA GRANDE - Rodovia dos Imigrantes	Ignição ligada		Status	44	NÃO	-15,6669	-56,1825
	28/07/2024 08:50:19	MT - VÁRZEA GRANDE - Rodovia dos Imigrantes	Ignição ligada		Status	27	NÃO	-15,6784	-56,1749
	28/07/2024 08:48:19	MT - VÁRZEA GRANDE - Próx. Rua Sd	Ignição ligada		Status	4	NÃO	-15,6797	-56,1750
	28/07/2024 08:46:26	MT - VÁRZEA GRANDE - Próx. Rodovia dos Imigrantes	Parada do Veículo		Alerta de Software	0	NÃO	-15,6798	-56,1747
	28/07/2024 08:46:26	MT - VÁRZEA GRANDE - Próx. Rodovia dos Imigrantes	Ignição ligada		Evento	0	NÃO	-15,6798	-56,1747
	28/07/2024 08:46:00	MENSAGEM ENVIADA PELA CENTRAL Enviada por: integração	Desligar Bloqueio		Comando		-		

RELATÓRIO ANALÍTICO POR VEÍCULO




































Período: 25/07/2024 00:00:00 à 31/07/2024 10:00:00

Identificador: FYW4C38 LUIZ SC R 450 2021

Placa: FYW4C38

- Legenda:**
-  Mensagens enviadas do Veículo (Veículo -> Central)
 -  Mensagens enviadas do Veículo (Controle de Jornada Cliente)
 -  Mensagens enviadas da Central (Central -> Veículo)



Sentido:	Data e Hora:	Localização:	Mensagem:	Modo Emergência	Tipo Mensagem:	Vel. (Km/h)	Log ?	Latitude	Longitude
	28/07/2024 08:44:19	MT - VÁRZEA GRANDE - Próx. Rodovia dos Imigrantes	O veículo está bloqueado		Status	0	NÃO	-15,6798	-56,1747
	28/07/2024 08:44:19	MT - VÁRZEA GRANDE - Próx. Rodovia dos Imigrantes	Parada do Veículo		Alerta de Software	0	NÃO	-15,6798	-56,1747
	28/07/2024 08:42:19	MT - VÁRZEA GRANDE - Próx. Rodovia dos Imigrantes	Parada do Veículo		Alerta de Software	0	NÃO	-15,6798	-56,1747
	28/07/2024 08:42:19	MT - VÁRZEA GRANDE - Próx. Rodovia dos Imigrantes	O veículo está bloqueado		Status	0	NÃO	-15,6798	-56,1747
	28/07/2024 08:41:27	MT - VÁRZEA GRANDE - Próx. Rodovia dos Imigrantes	O veículo está bloqueado		Status	0	NÃO	-15,6798	-56,1747
	28/07/2024 08:41:27	MT - VÁRZEA GRANDE - Próx. Rodovia dos Imigrantes	Ignição desligada		Evento	0	NÃO	-15,6798	-56,1747
	28/07/2024 08:41:27	MT - VÁRZEA GRANDE - Próx. Rodovia dos Imigrantes	Parada do Veículo		Alerta de Software	0	NÃO	-15,6798	-56,1747
	28/07/2024 08:41:10	MT - VÁRZEA GRANDE - Próx. Rodovia dos Imigrantes	O veículo está bloqueado		Status	0	NÃO	-15,6799	-56,1747
	28/07/2024 08:41:10	MT - VÁRZEA GRANDE - Próx. Rodovia dos Imigrantes	Ignição ligada		Evento	0	NÃO	-15,6799	-56,1747
	28/07/2024 08:40:19	MT - VÁRZEA GRANDE - Próx. Rodovia dos Imigrantes	O veículo está bloqueado		Status	0	NÃO	-15,6799	-56,1747
	28/07/2024 08:40:19	MT - VÁRZEA GRANDE - Próx. Rodovia dos Imigrantes	Parada do Veículo		Alerta de Software	0	NÃO	-15,6799	-56,1747
	28/07/2024 08:38:19	MT - VÁRZEA GRANDE - Próx. Rodovia dos Imigrantes	Parada do Veículo		Alerta de Software	0	NÃO	-15,6799	-56,1747
	28/07/2024 08:38:19	MT - VÁRZEA GRANDE - Próx. Rodovia dos Imigrantes	O veículo está bloqueado		Status	0	NÃO	-15,6799	-56,1747
	28/07/2024 08:36:19	MT - VÁRZEA GRANDE - Próx. Rodovia dos Imigrantes	O veículo está bloqueado		Status	0	NÃO	-15,6799	-56,1747
	28/07/2024 08:36:19	MT - VÁRZEA GRANDE - Próx. Rodovia dos Imigrantes	Parada do Veículo		Alerta de Software	0	NÃO	-15,6799	-56,1747
	28/07/2024 08:34:19	MT - VÁRZEA GRANDE - Próx. Rodovia dos Imigrantes	Parada do Veículo		Alerta de Software	0	NÃO	-15,6798	-56,1747
	28/07/2024 08:34:19	MT - VÁRZEA GRANDE - Próx. Rodovia dos Imigrantes	O veículo está bloqueado		Status	0	NÃO	-15,6798	-56,1747
	28/07/2024 08:32:19	MT - VÁRZEA GRANDE - Próx. Rodovia dos Imigrantes	O veículo está bloqueado		Status	0	NÃO	-15,6798	-56,1747
	28/07/2024 08:32:19	MT - VÁRZEA GRANDE - Próx. Rodovia dos Imigrantes	Parada do Veículo		Alerta de Software	0	NÃO	-15,6798	-56,1747
	28/07/2024 08:30:19	MT - VÁRZEA GRANDE - Próx. Rodovia dos Imigrantes	Parada do Veículo		Alerta de Software	0	NÃO	-15,6798	-56,1747
	28/07/2024 08:30:19	MT - VÁRZEA GRANDE - Próx. Rodovia dos Imigrantes	O veículo está bloqueado		Status	0	NÃO	-15,6798	-56,1747
	28/07/2024 08:28:19	MT - VÁRZEA GRANDE - Próx. Rodovia dos Imigrantes	O veículo está bloqueado		Status	0	NÃO	-15,6798	-56,1747
	28/07/2024 08:28:19	MT - VÁRZEA GRANDE - Próx. Rodovia dos Imigrantes	Parada do Veículo		Alerta de Software	0	NÃO	-15,6798	-56,1747
	28/07/2024 08:26:19	MT - VÁRZEA GRANDE - Próx. Rodovia dos Imigrantes	Parada do Veículo		Alerta de Software	0	NÃO	-15,6798	-56,1747
	28/07/2024 08:26:19	MT - VÁRZEA GRANDE - Próx. Rodovia dos Imigrantes	O veículo está bloqueado		Status	0	NÃO	-15,6798	-56,1747
	28/07/2024 08:24:19	MT - VÁRZEA GRANDE - Próx. Rodovia dos Imigrantes	O veículo está bloqueado		Status	0	NÃO	-15,6798	-56,1747
	28/07/2024 08:24:19	MT - VÁRZEA GRANDE - Próx. Rodovia dos Imigrantes	Parada do Veículo		Alerta de Software	0	NÃO	-15,6798	-56,1747
	28/07/2024 08:24:01	MT - VÁRZEA GRANDE - Próx. Rodovia dos Imigrantes	02 INICIO DE VIAGEM CARREGADO BR RISK 02 INICIO DE VIAGEM CARREGADO BR RISK: CONDUTOR: DDD: TELEFONE: ID MOTORISTA:		Macro		NÃO	-15,6798	-56,1747
	28/07/2024 08:22:19	MT - VÁRZEA GRANDE - Próx. Rodovia dos Imigrantes	O veículo está bloqueado		Status	0	NÃO	-15,6798	-56,1747
	28/07/2024 08:22:19	MT - VÁRZEA GRANDE - Próx. Rodovia dos Imigrantes	Parada do Veículo		Alerta de Software	0	NÃO	-15,6798	-56,1747
	28/07/2024 08:21:26	MT - VÁRZEA GRANDE - Próx. Rodovia dos Imigrantes	Parada do Veículo		Alerta de Software	0	NÃO	-15,6798	-56,1747
	28/07/2024 08:21:26	MT - VÁRZEA GRANDE - Próx. Rodovia dos Imigrantes	O veículo está bloqueado		Status	0	NÃO	-15,6798	-56,1747
	28/07/2024 08:21:26	MT - VÁRZEA GRANDE - Próx. Rodovia dos Imigrantes	Ignição desligada		Evento	0	NÃO	-15,6798	-56,1747
	28/07/2024 08:21:02	MT - VÁRZEA GRANDE - Próx. Rodovia dos Imigrantes	O veículo está bloqueado		Status	0	NÃO	-15,6798	-56,1747
	28/07/2024 08:21:02	MT - VÁRZEA GRANDE - Próx. Rodovia dos Imigrantes	Ignição ligada		Evento	0	NÃO	-15,6798	-56,1747

RELATÓRIO ANALÍTICO POR VEÍCULO






































Período: 25/07/2024 00:00:00 à 31/07/2024 10:00:00

Identificador: FYW4C38 LUIZ SC R 450 2021

Placa: FYW4C38

- Legenda:**
-  Mensagens enviadas do Veículo (Veículo -> Central)
 -  Mensagens enviadas do Veículo (Controle de Jornada Cliente)
 -  Mensagens enviadas da Central (Central -> Veículo)



Sentido:	Data e Hora:	Localização:	Mensagem:	Modo Emergência	Tipo Mensagem:	Vel. (Km/h)	Log ?	Latitude	Longitude
	28/07/2024 08:21:02	MT - VÁRZEA GRANDE - Próx. Rodovia dos Imigrantes	Parada do Veículo		Alerta de Software	0	NÃO	-15,6798	-56,1747
	28/07/2024 08:20:19	MT - VÁRZEA GRANDE - Próx. Rodovia dos Imigrantes	Parada do Veículo		Alerta de Software	0	NÃO	-15,6798	-56,1747
	28/07/2024 08:20:19	MT - VÁRZEA GRANDE - Próx. Rodovia dos Imigrantes	O veículo está bloqueado		Status	0	NÃO	-15,6798	-56,1747
	28/07/2024 08:18:19	MT - VÁRZEA GRANDE - Próx. Rodovia dos Imigrantes	O veículo está bloqueado		Status	0	NÃO	-15,6798	-56,1747
	28/07/2024 08:18:19	MT - VÁRZEA GRANDE - Próx. Rodovia dos Imigrantes	Botão de aviso de cabine pressionado		Evento	0	NÃO	-15,6798	-56,1747
	28/07/2024 08:18:19	MT - VÁRZEA GRANDE - Próx. Rodovia dos Imigrantes	Parada do Veículo		Alerta de Software	0	NÃO	-15,6798	-56,1747
	28/07/2024 08:16:30	MT - VÁRZEA GRANDE - Próx. Rodovia dos Imigrantes	O veículo está bloqueado		Status	0	NÃO	-15,6798	-56,1747
	28/07/2024 08:14:30	MT - VÁRZEA GRANDE - Próx. Rodovia dos Imigrantes	O veículo está bloqueado		Status	0	NÃO	-15,6798	-56,1747
	28/07/2024 08:12:30	MT - VÁRZEA GRANDE - Próx. Rodovia dos Imigrantes	Parada do Veículo		Alerta de Software	0	NÃO	-15,6798	-56,1747
	28/07/2024 08:12:30	MT - VÁRZEA GRANDE - Próx. Rodovia dos Imigrantes	O veículo está bloqueado		Status	0	NÃO	-15,6798	-56,1747
	28/07/2024 08:10:30	MT - VÁRZEA GRANDE - Próx. Rodovia dos Imigrantes	O veículo está bloqueado		Status	0	NÃO	-15,6798	-56,1747
	28/07/2024 08:10:30	MT - VÁRZEA GRANDE - Próx. Rodovia dos Imigrantes	Parada do Veículo		Alerta de Software	0	NÃO	-15,6798	-56,1747
	28/07/2024 08:09:13	MT - VÁRZEA GRANDE - Próx. Rodovia dos Imigrantes	O veículo está bloqueado		Status	0	NÃO	-15,6798	-56,1747
	28/07/2024 08:09:13	MT - VÁRZEA GRANDE - Próx. Rodovia dos Imigrantes	Ignição desligada		Evento	0	NÃO	-15,6798	-56,1747
	28/07/2024 08:08:54	MT - VÁRZEA GRANDE - Próx. Rodovia dos Imigrantes	O veículo está bloqueado		Status	0	NÃO	-15,6798	-56,1747
	28/07/2024 08:08:54	MT - VÁRZEA GRANDE - Próx. Rodovia dos Imigrantes	Ignição ligada		Evento	0	NÃO	-15,6798	-56,1747
	28/07/2024 08:08:30	MT - VÁRZEA GRANDE - Próx. Rodovia dos Imigrantes	O veículo está bloqueado		Status	0	NÃO	-15,6798	-56,1747
	28/07/2024 08:06:30	MT - VÁRZEA GRANDE - Próx. Rodovia dos Imigrantes	O veículo está bloqueado		Status	0	NÃO	-15,6798	-56,1747
	28/07/2024 08:04:30	MT - VÁRZEA GRANDE - Próx. Rodovia dos Imigrantes	O veículo está bloqueado		Status	0	NÃO	-15,6798	-56,1747
	28/07/2024 08:02:30	MT - VÁRZEA GRANDE - Próx. Rodovia dos Imigrantes	Parada do Veículo		Alerta de Software	0	NÃO	-15,6798	-56,1747
	28/07/2024 08:02:30	MT - VÁRZEA GRANDE - Próx. Rodovia dos Imigrantes	O veículo está bloqueado		Status	0	NÃO	-15,6798	-56,1747
	28/07/2024 08:00:30	MT - VÁRZEA GRANDE - Próx. Rodovia dos Imigrantes	O veículo está bloqueado		Status	0	NÃO	-15,6798	-56,1747
	28/07/2024 08:00:30	MT - VÁRZEA GRANDE - Próx. Rodovia dos Imigrantes	Parada do Veículo		Alerta de Software	0	NÃO	-15,6798	-56,1747
	28/07/2024 07:58:30	MT - VÁRZEA GRANDE - Próx. Rodovia dos Imigrantes	O veículo está bloqueado		Status	0	NÃO	-15,6798	-56,1747
	28/07/2024 07:56:30	MT - VÁRZEA GRANDE - Próx. Rodovia dos Imigrantes	O veículo está bloqueado		Status	0	NÃO	-15,6797	-56,1747
	28/07/2024 07:56:15	MT - VÁRZEA GRANDE - Próx. Rodovia dos Imigrantes			Posição Normal	0	NÃO	-15,6797	-56,1747
	28/07/2024 07:54:30	MT - VÁRZEA GRANDE - Próx. Rodovia dos Imigrantes	O veículo está bloqueado		Status	0	NÃO	-15,6797	-56,1747
	28/07/2024 07:52:30	MT - VÁRZEA GRANDE - Próx. Rodovia dos Imigrantes	Parada do Veículo		Alerta de Software	0	NÃO	-15,6797	-56,1747
	28/07/2024 07:52:30	MT - VÁRZEA GRANDE - Próx. Rodovia dos Imigrantes	O veículo está bloqueado		Status	0	NÃO	-15,6797	-56,1747
	28/07/2024 07:50:30	MT - VÁRZEA GRANDE - Próx. Rodovia dos Imigrantes	O veículo está bloqueado		Status	0	NÃO	-15,6797	-56,1747
	28/07/2024 07:50:30	MT - VÁRZEA GRANDE - Próx. Rodovia dos Imigrantes	Parada do Veículo		Alerta de Software	0	NÃO	-15,6797	-56,1747
	28/07/2024 07:48:30	MT - VÁRZEA GRANDE - Próx. Rodovia dos Imigrantes	O veículo está bloqueado		Status	0	NÃO	-15,6797	-56,1747
	28/07/2024 07:46:30	MT - VÁRZEA GRANDE - Próx. Rodovia dos Imigrantes	O veículo está bloqueado		Status	0	NÃO	-15,6797	-56,1747
	28/07/2024 07:44:30	MT - VÁRZEA GRANDE - Próx. Rodovia dos Imigrantes	O veículo está bloqueado		Status	0	NÃO	-15,6797	-56,1747
	28/07/2024 07:42:30	MT - VÁRZEA GRANDE - Próx. Rodovia dos Imigrantes	Parada do Veículo		Alerta de Software	0	NÃO	-15,6797	-56,1746
	28/07/2024 07:42:30	MT - VÁRZEA GRANDE - Próx. Rodovia dos Imigrantes	O veículo está bloqueado		Status	0	NÃO	-15,6797	-56,1746
	28/07/2024 07:40:30	MT - VÁRZEA GRANDE - Próx. Rodovia dos Imigrantes	O veículo está bloqueado		Status	0	NÃO	-15,6797	-56,1746

RELATÓRIO ANALÍTICO POR VEÍCULO






































Período: 25/07/2024 00:00:00 à 31/07/2024 10:00:00

Identificador: FYW4C38 LUIZ SC R 450 2021

Placa: FYW4C38

- Legenda:**
-  Mensagens enviadas do Veículo (Veículo -> Central)
 -  Mensagens enviadas do Veículo (Controle de Jornada Cliente)
 -  Mensagens enviadas da Central (Central -> Veículo)



Sentido:	Data e Hora:	Localização:	Mensagem:	Modo Emergência	Tipo Mensagem:	Vel. (Km/h)	Log ?	Latitude	Longitude
	28/07/2024 07:40:30	MT - VÁRZEA GRANDE - Próx. Rodovia dos Imigrantes	Parada do Veículo		Alerta de Software	0	NÃO	-15,6797	-56,1746
	28/07/2024 07:38:30	MT - VÁRZEA GRANDE - Próx. Rodovia dos Imigrantes	O veículo está bloqueado		Status	0	NÃO	-15,6797	-56,1746
	28/07/2024 07:36:30	MT - VÁRZEA GRANDE - Próx. Rodovia dos Imigrantes	O veículo está bloqueado		Status	0	NÃO	-15,6797	-56,1746
	28/07/2024 07:34:30	MT - VÁRZEA GRANDE - Próx. Rodovia dos Imigrantes	O veículo está bloqueado		Status	0	NÃO	-15,6797	-56,1746
	28/07/2024 07:34:30	MT - VÁRZEA GRANDE - Próx. Rodovia dos Imigrantes	Parada do Veículo		Alerta de Software	0	NÃO	-15,6797	-56,1746
	28/07/2024 07:32:30	MT - VÁRZEA GRANDE - Próx. Rodovia dos Imigrantes	Parada do Veículo		Alerta de Software	0	NÃO	-15,6797	-56,1746
	28/07/2024 07:32:30	MT - VÁRZEA GRANDE - Próx. Rodovia dos Imigrantes	O veículo está bloqueado		Status	0	NÃO	-15,6797	-56,1746
	28/07/2024 07:30:30	MT - VÁRZEA GRANDE - Próx. Rodovia dos Imigrantes	O veículo está bloqueado		Status	0	NÃO	-15,6797	-56,1746
	28/07/2024 07:30:30	MT - VÁRZEA GRANDE - Próx. Rodovia dos Imigrantes	Parada do Veículo		Alerta de Software	0	NÃO	-15,6797	-56,1746
	28/07/2024 07:28:30	MT - VÁRZEA GRANDE - Próx. Rodovia dos Imigrantes	O veículo está bloqueado		Status	0	NÃO	-15,6797	-56,1746
	28/07/2024 07:26:30	MT - VÁRZEA GRANDE - Próx. Rodovia dos Imigrantes	O veículo está bloqueado		Status	0	NÃO	-15,6797	-56,1746
	28/07/2024 07:24:30	MT - VÁRZEA GRANDE - Próx. Rodovia dos Imigrantes	O veículo está bloqueado		Status	0	NÃO	-15,6797	-56,1746
	28/07/2024 07:22:30	MT - VÁRZEA GRANDE - Próx. Rodovia dos Imigrantes	Parada do Veículo		Alerta de Software	0	NÃO	-15,6797	-56,1746
	28/07/2024 07:22:30	MT - VÁRZEA GRANDE - Próx. Rodovia dos Imigrantes	O veículo está bloqueado		Status	0	NÃO	-15,6797	-56,1746
	28/07/2024 07:20:30	MT - VÁRZEA GRANDE - Próx. Rodovia dos Imigrantes	O veículo está bloqueado		Status	0	NÃO	-15,6797	-56,1746
	28/07/2024 07:20:30	MT - VÁRZEA GRANDE - Próx. Rodovia dos Imigrantes	Parada do Veículo		Alerta de Software	0	NÃO	-15,6797	-56,1746
	28/07/2024 07:18:30	MT - VÁRZEA GRANDE - Próx. Rodovia dos Imigrantes	O veículo está bloqueado		Status	0	NÃO	-15,6797	-56,1746
	28/07/2024 07:16:30	MT - VÁRZEA GRANDE - Próx. Rodovia dos Imigrantes	O veículo está bloqueado		Status	0	NÃO	-15,6797	-56,1746
	28/07/2024 07:14:30	MT - VÁRZEA GRANDE - Próx. Rodovia dos Imigrantes	O veículo está bloqueado		Status	0	NÃO	-15,6797	-56,1746
	28/07/2024 07:13:06	MT - VÁRZEA GRANDE - Próx. Rodovia dos Imigrantes	O veículo está bloqueado		Status	0	NÃO	-15,6797	-56,1746
	28/07/2024 07:13:06	MT - VÁRZEA GRANDE - Próx. Rodovia dos Imigrantes	Ignição desligada		Evento	0	NÃO	-15,6797	-56,1746
	28/07/2024 07:13:06	MT - VÁRZEA GRANDE - Próx. Rodovia dos Imigrantes	Parada do Veículo		Alerta de Software	0	NÃO	-15,6797	-56,1746
	28/07/2024 07:12:30	MT - VÁRZEA GRANDE - Próx. Rodovia dos Imigrantes	Parada do Veículo		Alerta de Software	0	NÃO	-15,6797	-56,1746
	28/07/2024 07:12:30	MT - VÁRZEA GRANDE - Próx. Rodovia dos Imigrantes	O veículo está bloqueado		Status	0	NÃO	-15,6797	-56,1746
	28/07/2024 07:12:30	MT - VÁRZEA GRANDE - Próx. Rodovia dos Imigrantes	Ignição ligada		Status	0	NÃO	-15,6797	-56,1746
	28/07/2024 07:10:30	MT - VÁRZEA GRANDE - Próx. Rodovia dos Imigrantes	Ignição ligada		Status	0	NÃO	-15,6798	-56,1746
	28/07/2024 07:10:30	MT - VÁRZEA GRANDE - Próx. Rodovia dos Imigrantes	O veículo está bloqueado		Status	0	NÃO	-15,6798	-56,1746
	28/07/2024 07:10:30	MT - VÁRZEA GRANDE - Próx. Rodovia dos Imigrantes	Parada do Veículo		Alerta de Software	0	NÃO	-15,6798	-56,1746
	28/07/2024 07:08:30	MT - VÁRZEA GRANDE - Próx. Rodovia dos Imigrantes	O veículo está bloqueado		Status	0	NÃO	-15,6798	-56,1746
	28/07/2024 07:08:30	MT - VÁRZEA GRANDE - Próx. Rodovia dos Imigrantes	Ignição ligada		Status	0	NÃO	-15,6798	-56,1746
	28/07/2024 07:06:30	MT - VÁRZEA GRANDE - Próx. Rodovia dos Imigrantes	Ignição ligada		Status	0	NÃO	-15,6797	-56,1746
	28/07/2024 07:06:30	MT - VÁRZEA GRANDE - Próx. Rodovia dos Imigrantes	O veículo está bloqueado		Status	0	NÃO	-15,6797	-56,1746
	28/07/2024 07:04:30	MT - VÁRZEA GRANDE - Próx. Rodovia dos Imigrantes	O veículo está bloqueado		Status	0	NÃO	-15,6798	-56,1746
	28/07/2024 07:04:30	MT - VÁRZEA GRANDE - Próx. Rodovia dos Imigrantes	Ignição ligada		Status	0	NÃO	-15,6798	-56,1746
	28/07/2024 07:04:08	MT - VÁRZEA GRANDE - Próx. Rodovia dos Imigrantes	Ignição ligada		Evento	0	NÃO	-15,6798	-56,1746
	28/07/2024 07:04:08	MT - VÁRZEA GRANDE - Próx. Rodovia dos Imigrantes	O veículo está bloqueado		Status	0	NÃO	-15,6798	-56,1746
	28/07/2024 07:02:30	MT - VÁRZEA GRANDE - Próx. Rodovia dos Imigrantes	Parada do Veículo		Alerta de Software	0	NÃO	-15,6798	-56,1746

RELATÓRIO ANALÍTICO POR VEÍCULO





















Período: 25/07/2024 00:00:00 à 31/07/2024 10:00:00

Identificador: FYW4C38 LUIZ SC R 450 2021

Placa: FYW4C38

- Legenda:**
-  Mensagens enviadas do Veículo (Veículo -> Central)
 -  Mensagens enviadas do Veículo (Controle de Jornada Cliente)
 -  Mensagens enviadas da Central (Central -> Veículo)



Sentido:	Data e Hora:	Localização:	Mensagem:	Modo Emergência	Tipo Mensagem:	Vel. (Km/h)	Log ?	Latitude	Longitude
	28/07/2024 07:02:30	MT - VÁRZEA GRANDE - Próx. Rodovia dos Imigrantes	O veículo está bloqueado		Status	0	NÃO	-15,6798	-56,1746
	28/07/2024 07:00:30	MT - VÁRZEA GRANDE - Próx. Rodovia dos Imigrantes	O veículo está bloqueado		Status	0	NÃO	-15,6798	-56,1746
	28/07/2024 07:00:30	MT - VÁRZEA GRANDE - Próx. Rodovia dos Imigrantes	Parada do Veículo		Alerta de Software	0	NÃO	-15,6798	-56,1746
	28/07/2024 06:58:30	MT - VÁRZEA GRANDE - Próx. Rodovia dos Imigrantes	O veículo está bloqueado		Status	0	NÃO	-15,6798	-56,1746
	28/07/2024 06:56:30	MT - VÁRZEA GRANDE - Próx. Rodovia dos Imigrantes	O veículo está bloqueado		Status	0	NÃO	-15,6798	-56,1746
	28/07/2024 06:54:30	MT - VÁRZEA GRANDE - Próx. Rodovia dos Imigrantes	O veículo está bloqueado		Status	0	NÃO	-15,6798	-56,1746
	28/07/2024 06:52:30	MT - VÁRZEA GRANDE - Próx. Rodovia dos Imigrantes	Parada do Veículo		Alerta de Software	0	NÃO	-15,6798	-56,1746
	28/07/2024 06:52:30	MT - VÁRZEA GRANDE - Próx. Rodovia dos Imigrantes	O veículo está bloqueado		Status	0	NÃO	-15,6798	-56,1746
	28/07/2024 06:50:30	MT - VÁRZEA GRANDE - Próx. Rodovia dos Imigrantes	O veículo está bloqueado		Status	0	NÃO	-15,6798	-56,1746
	28/07/2024 06:50:30	MT - VÁRZEA GRANDE - Próx. Rodovia dos Imigrantes	Parada do Veículo		Alerta de Software	0	NÃO	-15,6798	-56,1746
	28/07/2024 06:48:30	MT - VÁRZEA GRANDE - Próx. Rodovia dos Imigrantes	O veículo está bloqueado		Status	0	NÃO	-15,6798	-56,1747
	28/07/2024 06:46:30	MT - VÁRZEA GRANDE - Próx. Rodovia dos Imigrantes	O veículo está bloqueado		Status	0	NÃO	-15,6798	-56,1747
	28/07/2024 06:44:30	MT - VÁRZEA GRANDE - Próx. Rodovia dos Imigrantes	O veículo está bloqueado		Status	0	NÃO	-15,6798	-56,1747
	28/07/2024 06:42:30	MT - VÁRZEA GRANDE - Próx. Rodovia dos Imigrantes	Parada do Veículo		Alerta de Software	0	NÃO	-15,6798	-56,1747
	28/07/2024 06:42:30	MT - VÁRZEA GRANDE - Próx. Rodovia dos Imigrantes	O veículo está bloqueado		Status	0	NÃO	-15,6798	-56,1747
	28/07/2024 06:40:30	MT - VÁRZEA GRANDE - Próx. Rodovia dos Imigrantes	O veículo está bloqueado		Status	0	NÃO	-15,6798	-56,1747
	28/07/2024 06:40:30	MT - VÁRZEA GRANDE - Próx. Rodovia dos Imigrantes	Parada do Veículo		Alerta de Software	0	NÃO	-15,6798	-56,1747
	28/07/2024 06:38:30	MT - VÁRZEA GRANDE - Próx. Rodovia dos Imigrantes	O veículo está bloqueado		Status	0	NÃO	-15,6798	-56,1747
	28/07/2024 06:36:30	MT - VÁRZEA GRANDE - Próx. Rodovia dos Imigrantes	O veículo está bloqueado		Status	0	NÃO	-15,6798	-56,1747
	28/07/2024 06:34:30	MT - VÁRZEA GRANDE - Próx. Rodovia dos Imigrantes	O veículo está bloqueado		Status	0	NÃO	-15,6798	-56,1747
	28/07/2024 06:32:30	MT - VÁRZEA GRANDE - Próx. Rodovia dos Imigrantes	Parada do Veículo		Alerta de Software	0	NÃO	-15,6798	-56,1747
	28/07/2024 06:32:30	MT - VÁRZEA GRANDE - Próx. Rodovia dos Imigrantes	O veículo está bloqueado		Status	0	NÃO	-15,6798	-56,1747
	28/07/2024 06:30:30	MT - VÁRZEA GRANDE - Próx. Rodovia dos Imigrantes	O veículo está bloqueado		Status	0	NÃO	-15,6798	-56,1747
	28/07/2024 06:30:30	MT - VÁRZEA GRANDE - Próx. Rodovia dos Imigrantes	Parada do Veículo		Alerta de Software	0	NÃO	-15,6798	-56,1747
	28/07/2024 06:28:30	MT - VÁRZEA GRANDE - Próx. Rodovia dos Imigrantes	O veículo está bloqueado		Status	0	NÃO	-15,6798	-56,1747
	28/07/2024 06:26:30	MT - VÁRZEA GRANDE - Próx. Rodovia dos Imigrantes	O veículo está bloqueado		Status	0	NÃO	-15,6798	-56,1747
	28/07/2024 06:24:30	MT - VÁRZEA GRANDE - Próx. Rodovia dos Imigrantes	O veículo está bloqueado		Status	0	NÃO	-15,6798	-56,1747
	28/07/2024 06:22:30	MT - VÁRZEA GRANDE - Próx. Rodovia dos Imigrantes	Parada do Veículo		Alerta de Software	0	NÃO	-15,6798	-56,1747
	28/07/2024 06:22:30	MT - VÁRZEA GRANDE - Próx. Rodovia dos Imigrantes	O veículo está bloqueado		Status	0	NÃO	-15,6798	-56,1747
	28/07/2024 06:20:30	MT - VÁRZEA GRANDE - Próx. Rodovia dos Imigrantes	O veículo está bloqueado		Status	0	NÃO	-15,6798	-56,1747
	28/07/2024 06:20:30	MT - VÁRZEA GRANDE - Próx. Rodovia dos Imigrantes	Parada do Veículo		Alerta de Software	0	NÃO	-15,6798	-56,1747
	28/07/2024 06:18:30	MT - VÁRZEA GRANDE - Próx. Rodovia dos Imigrantes	O veículo está bloqueado		Status	0	NÃO	-15,6798	-56,1747
	28/07/2024 06:16:29	MT - VÁRZEA GRANDE - Próx. Rodovia dos Imigrantes	Botão de aviso de cabine pressionado		Evento	0	NÃO	-15,6798	-56,1747
	28/07/2024 06:16:29	MT - VÁRZEA GRANDE - Próx. Rodovia dos Imigrantes	O veículo está bloqueado		Status	0	NÃO	-15,6798	-56,1747
	28/07/2024 06:14:41	MT - VÁRZEA GRANDE - Próx. Rodovia dos Imigrantes	O veículo está bloqueado		Status	0	NÃO	-15,6798	-56,1747

RELATÓRIO ANALÍTICO POR VEÍCULO

Período: 25/07/2024 00:00:00 à 31/07/2024 10:00:00

Identificador: FYW4C38 LUIZ SC R 450 2021

Placa: FYW4C38

Legenda:

Mensagens enviadas do Veículo (Veículo -> Central)

Mensagens enviadas do Veículo (Controle de Jornada Cliente)

Mensagens enviadas da Central (Central -> Veículo)



Sentido:	Data e Hora:	Localização:	Mensagem:	Modo Emergência	Tipo Mensagem:	Vel. (Km/h)	Log ?	Latitude	Longitude
	28/07/2024 06:13:20	MT - VÁRZEA GRANDE - Próx. Rodovia dos Imigrantes	02 INICIO DE VIAGEM CARREGADO BR RISK 02 INICIO DE VIAGEM CARREGADO BR RISK: CONDUTOR: DDD: TELEFONE: ID MOTORISTA:		Macro		NÃO	-15,6798	-56,1747
	28/07/2024 06:12:41	MT - VÁRZEA GRANDE - Próx. Rodovia dos Imigrantes	O veículo está bloqueado		Status	0	NÃO	-15,6798	-56,1747
	28/07/2024 06:12:40	MT - VÁRZEA GRANDE - Próx. Rodovia dos Imigrantes	04 PARADA PARA ABASTECIMENTO 04 PARADA PARA ABASTECIMENTO: POSTO: PREVISAO DE REINICIO HORA: ID MOTORISTA:		Macro		NÃO	-15,6798	-56,1747
	28/07/2024 06:10:41	MT - VÁRZEA GRANDE - Próx. Rodovia dos Imigrantes	O veículo está bloqueado		Status	0	NÃO	-15,6798	-56,1746
	28/07/2024 06:10:41	MT - VÁRZEA GRANDE - Próx. Rodovia dos Imigrantes	Parada do Veículo		Alerta de Software	0	NÃO	-15,6798	-56,1746
	28/07/2024 06:08:41	MT - VÁRZEA GRANDE - Próx. Rodovia dos Imigrantes	O veículo está bloqueado		Status	0	NÃO	-15,6798	-56,1746
	28/07/2024 06:07:44	MT - VÁRZEA GRANDE - Próx. Rodovia dos Imigrantes	O veículo está bloqueado		Status	0	NÃO	-15,6798	-56,1746
	28/07/2024 06:07:44	MT - VÁRZEA GRANDE - Próx. Rodovia dos Imigrantes	Ignição desligada		Evento	0	NÃO	-15,6798	-56,1746
	28/07/2024 06:07:26	MT - VÁRZEA GRANDE - Próx. Rodovia dos Imigrantes	Ignição ligada		Evento	0	NÃO	-15,6798	-56,1746
	28/07/2024 06:07:26	MT - VÁRZEA GRANDE - Próx. Rodovia dos Imigrantes	O veículo está bloqueado		Status	0	NÃO	-15,6798	-56,1746
	28/07/2024 06:06:41	MT - VÁRZEA GRANDE - Próx. Rodovia dos Imigrantes	O veículo está bloqueado		Status	0	NÃO	-15,6798	-56,1746
	28/07/2024 06:04:41	MT - VÁRZEA GRANDE - Próx. Rodovia dos Imigrantes	O veículo está bloqueado		Status	0	NÃO	-15,6798	-56,1746
	28/07/2024 06:02:41	MT - VÁRZEA GRANDE - Próx. Rodovia dos Imigrantes	O veículo está bloqueado		Status	0	NÃO	-15,6798	-56,1746
	28/07/2024 06:02:41	MT - VÁRZEA GRANDE - Próx. Rodovia dos Imigrantes	Parada do Veículo		Alerta de Software	0	NÃO	-15,6798	-56,1746
	28/07/2024 06:01:56	MT - VÁRZEA GRANDE - Próx. Rodovia dos Imigrantes	02 INICIO DE VIAGEM CARREGADO BR RISK 02 INICIO DE VIAGEM CARREGADO BR RISK: CONDUTOR: DDD: TELEFONE: ID MOTORISTA:		Macro		NÃO	-15,6798	-56,1746
	28/07/2024 06:00:41	MT - VÁRZEA GRANDE - Próx. Rodovia dos Imigrantes	O veículo está bloqueado		Status	0	NÃO	-15,6798	-56,1746
	28/07/2024 06:00:41	MT - VÁRZEA GRANDE - Próx. Rodovia dos Imigrantes	Parada do Veículo		Alerta de Software	0	NÃO	-15,6798	-56,1746
	28/07/2024 05:58:41	MT - VÁRZEA GRANDE - Próx. Rodovia dos Imigrantes	O veículo está bloqueado		Status	0	NÃO	-15,6798	-56,1746
	28/07/2024 05:56:41	MT - VÁRZEA GRANDE - Próx. Rodovia dos Imigrantes	O veículo está bloqueado		Status	0	NÃO	-15,6798	-56,1746
	28/07/2024 05:54:41	MT - VÁRZEA GRANDE - Próx. Rodovia dos Imigrantes	O veículo está bloqueado		Status	0	NÃO	-15,6798	-56,1746
	28/07/2024 05:52:41	MT - VÁRZEA GRANDE - Próx. Rodovia dos Imigrantes	Parada do Veículo		Alerta de Software	0	NÃO	-15,6798	-56,1746
	28/07/2024 05:52:41	MT - VÁRZEA GRANDE - Próx. Rodovia dos Imigrantes	O veículo está bloqueado		Status	0	NÃO	-15,6798	-56,1746
	28/07/2024 05:50:41	MT - VÁRZEA GRANDE - Próx. Rodovia dos Imigrantes	O veículo está bloqueado		Status	0	NÃO	-15,6798	-56,1746
	28/07/2024 05:50:41	MT - VÁRZEA GRANDE - Próx. Rodovia dos Imigrantes	Parada do Veículo		Alerta de Software	0	NÃO	-15,6798	-56,1746
	28/07/2024 05:48:41	MT - VÁRZEA GRANDE - Próx. Rodovia dos Imigrantes	O veículo está bloqueado		Status	0	NÃO	-15,6798	-56,1746
	28/07/2024 05:46:41	MT - VÁRZEA GRANDE - Próx. Rodovia dos Imigrantes	O veículo está bloqueado		Status	0	NÃO	-15,6798	-56,1746
	28/07/2024 05:44:41	MT - VÁRZEA GRANDE - Próx. Rodovia dos Imigrantes	O veículo está bloqueado		Status	0	NÃO	-15,6798	-56,1746
	28/07/2024 05:42:41	MT - VÁRZEA GRANDE - Próx. Rodovia dos Imigrantes	Parada do Veículo		Alerta de Software	0	NÃO	-15,6798	-56,1746
	28/07/2024 05:42:41	MT - VÁRZEA GRANDE - Próx. Rodovia dos Imigrantes	O veículo está bloqueado		Status	0	NÃO	-15,6798	-56,1746

RELATÓRIO ANALÍTICO POR VEÍCULO




































Período: 25/07/2024 00:00:00 à 31/07/2024 10:00:00

Identificador: FYW4C38 LUIZ SC R 450 2021

Placa: FYW4C38

- Legenda:**
-  Mensagens enviadas do Veículo (Veículo -> Central)
 -  Mensagens enviadas do Veículo (Controle de Jornada Cliente)
 -  Mensagens enviadas da Central (Central -> Veículo)






Sentido:	Data e Hora:	Localização:	Mensagem:	Modo Emergência	Tipo Mensagem:	Vel. (Km/h)	Log ?	Latitude	Longitude
	28/07/2024 05:40:41	MT - VÁRZEA GRANDE - Próx. Rodovia dos Imigrantes	O veículo está bloqueado		Status	0	NÃO	-15,6798	-56,1747
	28/07/2024 05:40:41	MT - VÁRZEA GRANDE - Próx. Rodovia dos Imigrantes	Parada do Veículo		Alerta de Software	0	NÃO	-15,6798	-56,1747
	28/07/2024 05:39:02	MT - VÁRZEA GRANDE - Próx. Rodovia dos Imigrantes	02 INICIO DE VIAGEM CARREGADO BR RISK 02 INICIO DE VIAGEM CARREGADO BR RISK: CONDUTOR:MARDONE DDD:49 TELEFONE:99665843 ID MOTORISTA:611421		Macro		NÃO	-15,6798	-56,1747
	28/07/2024 05:38:41	MT - VÁRZEA GRANDE - Próx. Rodovia dos Imigrantes	O veículo está bloqueado		Status	0	NÃO	-15,6798	-56,1747
	28/07/2024 05:36:41	MT - VÁRZEA GRANDE - Próx. Rodovia dos Imigrantes	Porta do Motorista aberta		Evento	0	NÃO	-15,6798	-56,1747
	28/07/2024 05:36:41	MT - VÁRZEA GRANDE - Próx. Rodovia dos Imigrantes	O veículo está bloqueado		Status	0	NÃO	-15,6798	-56,1747
	28/07/2024 05:35:59	MT - VÁRZEA GRANDE - Próx. Rodovia dos Imigrantes	Posição Periódica Lora	LORA	Status	0	NÃO	-15,6797	-56,1745
	28/07/2024 05:35:59	MT - VÁRZEA GRANDE - Próx. Rodovia dos Imigrantes	O veículo está bloqueado	LORA	Status	0	NÃO	-15,6797	-56,1745
	28/07/2024 05:35:04	MT - VÁRZEA GRANDE - Próx. Rodovia dos Imigrantes	O veículo está bloqueado		Status	0	NÃO	-15,6798	-56,1747
	28/07/2024 05:33:04	MT - VÁRZEA GRANDE - Próx. Rodovia dos Imigrantes	Parada do Veículo		Alerta de Software	0	NÃO	-15,6798	-56,1747
	28/07/2024 05:33:04	MT - VÁRZEA GRANDE - Próx. Rodovia dos Imigrantes	O veículo está bloqueado		Status	0	NÃO	-15,6798	-56,1747
	28/07/2024 05:31:04	MT - VÁRZEA GRANDE - Próx. Rodovia dos Imigrantes	O veículo está bloqueado		Status	0	NÃO	-15,6798	-56,1747
	28/07/2024 05:31:04	MT - VÁRZEA GRANDE - Próx. Rodovia dos Imigrantes	Parada do Veículo		Alerta de Software	0	NÃO	-15,6798	-56,1747
	28/07/2024 05:29:04	MT - VÁRZEA GRANDE - Próx. Rodovia dos Imigrantes	O veículo está bloqueado		Status	0	NÃO	-15,6798	-56,1747
	28/07/2024 05:27:04	MT - VÁRZEA GRANDE - Próx. Rodovia dos Imigrantes	O veículo está bloqueado		Status	0	NÃO	-15,6798	-56,1747
	28/07/2024 05:25:04	MT - VÁRZEA GRANDE - Próx. Rodovia dos Imigrantes	Porta do Motorista aberta		Evento	0	NÃO	-15,6798	-56,1747
	28/07/2024 05:25:04	MT - VÁRZEA GRANDE - Próx. Rodovia dos Imigrantes	O veículo está bloqueado		Status	0	NÃO	-15,6798	-56,1747
	28/07/2024 05:24:02	MT - VÁRZEA GRANDE - Próx. Rodovia dos Imigrantes	O veículo está bloqueado		Status	0	NÃO	-15,6798	-56,1747
	28/07/2024 05:22:02	MT - VÁRZEA GRANDE - Próx. Rodovia dos Imigrantes	Parada do Veículo		Alerta de Software	0	NÃO	-15,6798	-56,1747
	28/07/2024 05:22:02	MT - VÁRZEA GRANDE - Próx. Rodovia dos Imigrantes	O veículo está bloqueado		Status	0	NÃO	-15,6798	-56,1747
	28/07/2024 05:20:02	MT - VÁRZEA GRANDE - Próx. Rodovia dos Imigrantes	O veículo está bloqueado		Status	0	NÃO	-15,6798	-56,1747
	28/07/2024 05:20:02	MT - VÁRZEA GRANDE - Próx. Rodovia dos Imigrantes	Parada do Veículo		Alerta de Software	0	NÃO	-15,6798	-56,1747
	28/07/2024 05:18:02	MT - VÁRZEA GRANDE - Próx. Rodovia dos Imigrantes	O veículo está bloqueado		Status	0	NÃO	-15,6798	-56,1747
	28/07/2024 05:16:03	MT - VÁRZEA GRANDE - Próx. Rodovia dos Imigrantes	Porta do Motorista aberta		Evento	0	NÃO	-15,6798	-56,1747
	28/07/2024 05:16:03	MT - VÁRZEA GRANDE - Próx. Rodovia dos Imigrantes	O veículo está bloqueado		Status	0	NÃO	-15,6798	-56,1747
	28/07/2024 05:15:32	MT - VÁRZEA GRANDE - Próx. Rodovia dos Imigrantes	O veículo está bloqueado		Status	0	NÃO	-15,6798	-56,1747
	28/07/2024 05:13:32	MT - VÁRZEA GRANDE - Próx. Rodovia dos Imigrantes	Parada do Veículo		Alerta de Software	0	NÃO	-15,6798	-56,1747
	28/07/2024 05:13:32	MT - VÁRZEA GRANDE - Próx. Rodovia dos Imigrantes	O veículo está bloqueado		Status	0	NÃO	-15,6798	-56,1747
	28/07/2024 05:11:40	MT - VÁRZEA GRANDE - Próx. Rodovia dos Imigrantes	Porta do Motorista aberta		Evento	0	NÃO	-15,6798	-56,1747
	28/07/2024 05:11:40	MT - VÁRZEA GRANDE - Próx. Rodovia dos Imigrantes	O veículo está bloqueado		Status	0	NÃO	-15,6798	-56,1747
	28/07/2024 05:11:40	MT - VÁRZEA GRANDE - Próx. Rodovia dos Imigrantes	Parada do Veículo		Alerta de Software	0	NÃO	-15,6798	-56,1747
	28/07/2024 05:11:32	MT - VÁRZEA GRANDE - Próx. Rodovia dos Imigrantes	O veículo está bloqueado		Status	0	NÃO	-15,6798	-56,1747
	28/07/2024 05:09:32	MT - VÁRZEA GRANDE - Próx. Rodovia dos Imigrantes	O veículo está bloqueado		Status	0	NÃO	-15,6798	-56,1747
	28/07/2024 05:09:22	MT - VÁRZEA GRANDE - Próx. Rodovia dos Imigrantes	O veículo está bloqueado		Status	0	NÃO	-15,6798	-56,1747
	28/07/2024 05:09:22	MT - VÁRZEA GRANDE - Próx. Rodovia dos Imigrantes	Porta do Motorista aberta		Evento	0	NÃO	-15,6798	-56,1747

RELATÓRIO ANALÍTICO POR VEÍCULO






































Período: 25/07/2024 00:00:00 à 31/07/2024 10:00:00

Identificador: FYW4C38 LUIZ SC R 450 2021

Placa: FYW4C38

- Legenda:**
-  Mensagens enviadas do Veículo (Veículo -> Central)
 -  Mensagens enviadas do Veículo (Controle de Jornada Cliente)
 -  Mensagens enviadas da Central (Central -> Veículo)



Sentido:	Data e Hora:	Localização:	Mensagem:	Modo Emergência	Tipo Mensagem:	Vel. (Km/h)	Log ?	Latitude	Longitude
	28/07/2024 05:07:33	MT - VÁRZEA GRANDE - Próx. Rodovia dos Imigrantes	Porta do Motorista aberta		Evento	0	NÃO	-15,6799	-56,1747
	28/07/2024 05:07:33	MT - VÁRZEA GRANDE - Próx. Rodovia dos Imigrantes	O veículo está bloqueado		Status	0	NÃO	-15,6799	-56,1747
	28/07/2024 05:05:58	MT - VÁRZEA GRANDE - Próx. Rodovia dos Imigrantes	O veículo está bloqueado		Status	0	NÃO	-15,6799	-56,1747
	28/07/2024 05:03:58	MT - VÁRZEA GRANDE - Próx. Rodovia dos Imigrantes	O veículo está bloqueado		Status	0	NÃO	-15,6799	-56,1747
	28/07/2024 05:03:58	MT - VÁRZEA GRANDE - Próx. Rodovia dos Imigrantes	Parada do Veículo		Alerta de Software	0	NÃO	-15,6799	-56,1747
	28/07/2024 05:01:58	MT - VÁRZEA GRANDE - Próx. Rodovia dos Imigrantes	O veículo está bloqueado		Status	0	NÃO	-15,6799	-56,1747
	28/07/2024 04:59:58	MT - VÁRZEA GRANDE - Próx. Rodovia dos Imigrantes	O veículo está bloqueado		Status	0	NÃO	-15,6799	-56,1747
	28/07/2024 04:59:58	MT - VÁRZEA GRANDE - Próx. Rodovia dos Imigrantes	Parada do Veículo		Alerta de Software	0	NÃO	-15,6799	-56,1747
	28/07/2024 04:57:58	MT - VÁRZEA GRANDE - Próx. Rodovia dos Imigrantes	O veículo está bloqueado		Status	0	NÃO	-15,6799	-56,1747
	28/07/2024 04:55:58	MT - VÁRZEA GRANDE - Próx. Rodovia dos Imigrantes	O veículo está bloqueado		Status	0	NÃO	-15,6799	-56,1747
	28/07/2024 04:53:58	MT - VÁRZEA GRANDE - Próx. Rodovia dos Imigrantes	O veículo está bloqueado		Status	0	NÃO	-15,6799	-56,1747
	28/07/2024 04:51:58	MT - VÁRZEA GRANDE - Próx. Rodovia dos Imigrantes	Parada do Veículo		Alerta de Software	0	NÃO	-15,6799	-56,1747
	28/07/2024 04:51:58	MT - VÁRZEA GRANDE - Próx. Rodovia dos Imigrantes	O veículo está bloqueado		Status	0	NÃO	-15,6799	-56,1747
	28/07/2024 04:49:58	MT - VÁRZEA GRANDE - Próx. Rodovia dos Imigrantes	O veículo está bloqueado		Status	0	NÃO	-15,6799	-56,1747
	28/07/2024 04:49:58	MT - VÁRZEA GRANDE - Próx. Rodovia dos Imigrantes	Parada do Veículo		Alerta de Software	0	NÃO	-15,6799	-56,1747
	28/07/2024 04:47:58	MT - VÁRZEA GRANDE - Próx. Rodovia dos Imigrantes	O veículo está bloqueado		Status	0	NÃO	-15,6799	-56,1747
	28/07/2024 04:45:58	MT - VÁRZEA GRANDE - Próx. Rodovia dos Imigrantes	O veículo está bloqueado		Status	0	NÃO	-15,6799	-56,1747
	28/07/2024 04:43:58	MT - VÁRZEA GRANDE - Próx. Rodovia dos Imigrantes	O veículo está bloqueado		Status	0	NÃO	-15,6799	-56,1747
	28/07/2024 04:41:58	MT - VÁRZEA GRANDE - Próx. Rodovia dos Imigrantes	Parada do Veículo		Alerta de Software	0	NÃO	-15,6799	-56,1747
	28/07/2024 04:41:58	MT - VÁRZEA GRANDE - Próx. Rodovia dos Imigrantes	O veículo está bloqueado		Status	0	NÃO	-15,6799	-56,1747
	28/07/2024 04:39:58	MT - VÁRZEA GRANDE - Próx. Rodovia dos Imigrantes	O veículo está bloqueado		Status	0	NÃO	-15,6799	-56,1747
	28/07/2024 04:39:58	MT - VÁRZEA GRANDE - Próx. Rodovia dos Imigrantes	Parada do Veículo		Alerta de Software	0	NÃO	-15,6799	-56,1747
	28/07/2024 04:37:58	MT - VÁRZEA GRANDE - Próx. Rodovia dos Imigrantes	O veículo está bloqueado		Status	0	NÃO	-15,6799	-56,1747
	28/07/2024 04:35:58	MT - VÁRZEA GRANDE - Próx. Rodovia dos Imigrantes	O veículo está bloqueado		Status	0	NÃO	-15,6799	-56,1747
	28/07/2024 04:33:58	MT - VÁRZEA GRANDE - Próx. Rodovia dos Imigrantes	O veículo está bloqueado		Status	0	NÃO	-15,6799	-56,1747
	28/07/2024 04:33:58	MT - VÁRZEA GRANDE - Próx. Rodovia dos Imigrantes	Parada do Veículo		Alerta de Software	0	NÃO	-15,6799	-56,1747
	28/07/2024 04:31:58	MT - VÁRZEA GRANDE - Próx. Rodovia dos Imigrantes	O veículo está bloqueado		Status	0	NÃO	-15,6799	-56,1747
	28/07/2024 04:29:58	MT - VÁRZEA GRANDE - Próx. Rodovia dos Imigrantes	O veículo está bloqueado		Status	0	NÃO	-15,6799	-56,1747
	28/07/2024 04:29:58	MT - VÁRZEA GRANDE - Próx. Rodovia dos Imigrantes	Parada do Veículo		Alerta de Software	0	NÃO	-15,6799	-56,1747
	28/07/2024 04:27:58	MT - VÁRZEA GRANDE - Próx. Rodovia dos Imigrantes	O veículo está bloqueado		Status	0	NÃO	-15,6799	-56,1747
	28/07/2024 04:25:58	MT - VÁRZEA GRANDE - Próx. Rodovia dos Imigrantes	O veículo está bloqueado		Status	0	NÃO	-15,6799	-56,1747
	28/07/2024 04:23:58	MT - VÁRZEA GRANDE - Próx. Rodovia dos Imigrantes	O veículo está bloqueado		Status	0	NÃO	-15,6799	-56,1747
	28/07/2024 04:21:58	MT - VÁRZEA GRANDE - Próx. Rodovia dos Imigrantes	Parada do Veículo		Alerta de Software	0	NÃO	-15,6799	-56,1747
	28/07/2024 04:21:58	MT - VÁRZEA GRANDE - Próx. Rodovia dos Imigrantes	O veículo está bloqueado		Status	0	NÃO	-15,6799	-56,1747
	28/07/2024 04:19:58	MT - VÁRZEA GRANDE - Próx. Rodovia dos Imigrantes	O veículo está bloqueado		Status	0	NÃO	-15,6799	-56,1747
	28/07/2024 04:19:58	MT - VÁRZEA GRANDE - Próx. Rodovia dos Imigrantes	Parada do Veículo		Alerta de Software	0	NÃO	-15,6799	-56,1747
	28/07/2024 04:17:58	MT - VÁRZEA GRANDE - Próx. Rodovia dos Imigrantes	O veículo está bloqueado		Status	0	NÃO	-15,6799	-56,1747

RELATÓRIO ANALÍTICO POR VEÍCULO






































Período: 25/07/2024 00:00:00 à 31/07/2024 10:00:00

Identificador: FYW4C38 LUIZ SC R 450 2021

Placa: FYW4C38




- Legenda:**
-  Mensagens enviadas do Veículo (Veículo -> Central)
 -  Mensagens enviadas do Veículo (Controle de Jornada Cliente)
 -  Mensagens enviadas da Central (Central -> Veículo)








































Sentido:	Data e Hora:	Localização:	Mensagem:	Modo Emergência	Tipo Mensagem:	Vel. (Km/h)	Log ?	Latitude	Longitude
	28/07/2024 04:15:58	MT - VÁRZEA GRANDE - Próx. Rodovia dos Imigrantes	O veículo está bloqueado		Status	0	NÃO	-15,6799	-56,1747
	28/07/2024 04:13:58	MT - VÁRZEA GRANDE - Próx. Rodovia dos Imigrantes	O veículo está bloqueado		Status	0	NÃO	-15,6799	-56,1747
	28/07/2024 04:11:58	MT - VÁRZEA GRANDE - Próx. Rodovia dos Imigrantes	Parada do Veículo		Alerta de Software	0	NÃO	-15,6799	-56,1747
	28/07/2024 04:11:58	MT - VÁRZEA GRANDE - Próx. Rodovia dos Imigrantes	O veículo está bloqueado		Status	0	NÃO	-15,6799	-56,1747
	28/07/2024 04:09:58	MT - VÁRZEA GRANDE - Próx. Rodovia dos Imigrantes	O veículo está bloqueado		Status	0	NÃO	-15,6799	-56,1747
	28/07/2024 04:09:58	MT - VÁRZEA GRANDE - Próx. Rodovia dos Imigrantes	Parada do Veículo		Alerta de Software	0	NÃO	-15,6799	-56,1747
	28/07/2024 04:07:58	MT - VÁRZEA GRANDE - Próx. Rodovia dos Imigrantes	O veículo está bloqueado		Status	0	NÃO	-15,6799	-56,1747
	28/07/2024 04:05:58	MT - VÁRZEA GRANDE - Próx. Rodovia dos Imigrantes	O veículo está bloqueado		Status	0	NÃO	-15,6799	-56,1747
	28/07/2024 04:03:58	MT - VÁRZEA GRANDE - Próx. Rodovia dos Imigrantes	O veículo está bloqueado		Status	0	NÃO	-15,6799	-56,1747
	28/07/2024 04:01:58	MT - VÁRZEA GRANDE - Próx. Rodovia dos Imigrantes	Parada do Veículo		Alerta de Software	0	NÃO	-15,6799	-56,1747
	28/07/2024 04:01:58	MT - VÁRZEA GRANDE - Próx. Rodovia dos Imigrantes	O veículo está bloqueado		Status	0	NÃO	-15,6799	-56,1747
	28/07/2024 03:59:58	MT - VÁRZEA GRANDE - Próx. Rodovia dos Imigrantes	O veículo está bloqueado		Status	0	NÃO	-15,6799	-56,1747
	28/07/2024 03:59:58	MT - VÁRZEA GRANDE - Próx. Rodovia dos Imigrantes	Parada do Veículo		Alerta de Software	0	NÃO	-15,6799	-56,1747
	28/07/2024 03:57:58	MT - VÁRZEA GRANDE - Próx. Rodovia dos Imigrantes	O veículo está bloqueado		Status	0	NÃO	-15,6799	-56,1747
	28/07/2024 03:55:58	MT - VÁRZEA GRANDE - Próx. Rodovia dos Imigrantes	O veículo está bloqueado		Status	0	NÃO	-15,6799	-56,1747
	28/07/2024 03:53:58	MT - VÁRZEA GRANDE - Próx. Rodovia dos Imigrantes	O veículo está bloqueado		Status	0	NÃO	-15,6799	-56,1747
	28/07/2024 03:51:58	MT - VÁRZEA GRANDE - Próx. Rodovia dos Imigrantes	Parada do Veículo		Alerta de Software	0	NÃO	-15,6799	-56,1747
	28/07/2024 03:51:58	MT - VÁRZEA GRANDE - Próx. Rodovia dos Imigrantes	O veículo está bloqueado		Status	0	NÃO	-15,6799	-56,1747
	28/07/2024 03:49:58	MT - VÁRZEA GRANDE - Próx. Rodovia dos Imigrantes	O veículo está bloqueado		Status	0	NÃO	-15,6799	-56,1747
	28/07/2024 03:49:58	MT - VÁRZEA GRANDE - Próx. Rodovia dos Imigrantes	Parada do Veículo		Alerta de Software	0	NÃO	-15,6799	-56,1747
	28/07/2024 03:47:58	MT - VÁRZEA GRANDE - Próx. Rodovia dos Imigrantes	O veículo está bloqueado		Status	0	NÃO	-15,6799	-56,1747
	28/07/2024 03:45:58	MT - VÁRZEA GRANDE - Próx. Rodovia dos Imigrantes	O veículo está bloqueado		Status	0	NÃO	-15,6799	-56,1747
	28/07/2024 03:43:58	MT - VÁRZEA GRANDE - Próx. Rodovia dos Imigrantes	O veículo está bloqueado		Status	0	NÃO	-15,6799	-56,1747
	28/07/2024 03:41:58	MT - VÁRZEA GRANDE - Próx. Rodovia dos Imigrantes	Parada do Veículo		Alerta de Software	0	NÃO	-15,6799	-56,1747
	28/07/2024 03:41:58	MT - VÁRZEA GRANDE - Próx. Rodovia dos Imigrantes	O veículo está bloqueado		Status	0	NÃO	-15,6799	-56,1747
	28/07/2024 03:39:58	MT - VÁRZEA GRANDE - Próx. Rodovia dos Imigrantes	O veículo está bloqueado		Status	0	NÃO	-15,6799	-56,1747
	28/07/2024 03:39:58	MT - VÁRZEA GRANDE - Próx. Rodovia dos Imigrantes	Parada do Veículo		Alerta de Software	0	NÃO	-15,6799	-56,1747
	28/07/2024 03:37:58	MT - VÁRZEA GRANDE - Próx. Rodovia dos Imigrantes	O veículo está bloqueado		Status	0	NÃO	-15,6799	-56,1747
	28/07/2024 03:35:58	MT - VÁRZEA GRANDE - Próx. Rodovia dos Imigrantes	O veículo está bloqueado		Status	0	NÃO	-15,6799	-56,1747
	28/07/2024 03:33:58	MT - VÁRZEA GRANDE - Próx. Rodovia dos Imigrantes	O veículo está bloqueado		Status	0	NÃO	-15,6799	-56,1747
	28/07/2024 03:31:58	MT - VÁRZEA GRANDE - Próx. Rodovia dos Imigrantes	Parada do Veículo		Alerta de Software	0	NÃO	-15,6799	-56,1747
	28/07/2024 03:31:58	MT - VÁRZEA GRANDE - Próx. Rodovia dos Imigrantes	O veículo está bloqueado		Status	0	NÃO	-15,6799	-56,1747
	28/07/2024 03:29:58	MT - VÁRZEA GRANDE - Próx. Rodovia dos Imigrantes	O veículo está bloqueado		Status	0	NÃO	-15,6799	-56,1747
	28/07/2024 03:29:58	MT - VÁRZEA GRANDE - Próx. Rodovia dos Imigrantes	Parada do Veículo		Alerta de Software	0	NÃO	-15,6799	-56,1747
	28/07/2024 03:27:58	MT - VÁRZEA GRANDE - Próx. Rodovia dos Imigrantes	O veículo está bloqueado		Status	0	NÃO	-15,6799	-56,1747
	28/07/2024 03:25:58	MT - VÁRZEA GRANDE - Próx. Rodovia dos Imigrantes	O veículo está bloqueado		Status	0	NÃO	-15,6799	-56,1747
	28/07/2024 03:23:58	MT - VÁRZEA GRANDE - Próx. Rodovia dos Imigrantes	O veículo está bloqueado		Status	0	NÃO	-15,6799	-56,1747

RELATÓRIO ANALÍTICO POR VEÍCULO

Período: 25/07/2024 00:00:00 à 31/07/2024 10:00:00
Identificador: FYW4C38 LUIZ SC R 450 2021
Placa: FYW4C38

- Legenda:**
-  Mensagens enviadas do Veículo (Veículo -> Central)
 -  Mensagens enviadas do Veículo (Controle de Jornada Cliente)
 -  Mensagens enviadas da Central (Central -> Veículo)






Sentido:	Data e Hora:	Localização:	Mensagem:	Modo Emergência	Tipo Mensagem:	Vel. (Km/h)	Log ?	Latitude	Longitude
	28/07/2024 03:21:58	MT - VÁRZEA GRANDE - Próx. Rodovia dos Imigrantes	O veículo está bloqueado		Status	0	NÃO	-15,6799	-56,1747
	28/07/2024 03:21:58	MT - VÁRZEA GRANDE - Próx. Rodovia dos Imigrantes	Parada do Veículo		Alerta de Software	0	NÃO	-15,6799	-56,1747
	28/07/2024 03:19:58	MT - VÁRZEA GRANDE - Próx. Rodovia dos Imigrantes	Parada do Veículo		Alerta de Software	0	NÃO	-15,6799	-56,1747
	28/07/2024 03:19:58	MT - VÁRZEA GRANDE - Próx. Rodovia dos Imigrantes	O veículo está bloqueado		Status	0	NÃO	-15,6799	-56,1747
	28/07/2024 03:17:58	MT - VÁRZEA GRANDE - Próx. Rodovia dos Imigrantes	O veículo está bloqueado		Status	0	NÃO	-15,6799	-56,1747
	28/07/2024 03:17:58	MT - VÁRZEA GRANDE - Próx. Rodovia dos Imigrantes	Parada do Veículo		Alerta de Software	0	NÃO	-15,6799	-56,1747
	28/07/2024 03:15:58	MT - VÁRZEA GRANDE - Próx. Rodovia dos Imigrantes	O veículo está bloqueado		Status	0	NÃO	-15,6799	-56,1747
	28/07/2024 03:13:58	MT - VÁRZEA GRANDE - Próx. Rodovia dos Imigrantes	O veículo está bloqueado		Status	0	NÃO	-15,6799	-56,1747
	28/07/2024 03:11:58	MT - VÁRZEA GRANDE - Próx. Rodovia dos Imigrantes	Parada do Veículo		Alerta de Software	0	NÃO	-15,6799	-56,1747
	28/07/2024 03:11:58	MT - VÁRZEA GRANDE - Próx. Rodovia dos Imigrantes	O veículo está bloqueado		Status	0	NÃO	-15,6799	-56,1747
	28/07/2024 03:09:58	MT - VÁRZEA GRANDE - Próx. Rodovia dos Imigrantes	O veículo está bloqueado		Status	0	NÃO	-15,6799	-56,1747
	28/07/2024 03:09:58	MT - VÁRZEA GRANDE - Próx. Rodovia dos Imigrantes	Parada do Veículo		Alerta de Software	0	NÃO	-15,6799	-56,1747
	28/07/2024 03:07:58	MT - VÁRZEA GRANDE - Próx. Rodovia dos Imigrantes	O veículo está bloqueado		Status	0	NÃO	-15,6799	-56,1747
	28/07/2024 03:05:58	MT - VÁRZEA GRANDE - Próx. Rodovia dos Imigrantes	O veículo está bloqueado		Status	0	NÃO	-15,6799	-56,1748
	28/07/2024 03:03:58	MT - VÁRZEA GRANDE - Próx. Rodovia dos Imigrantes	O veículo está bloqueado		Status	0	NÃO	-15,6799	-56,1748
	28/07/2024 03:01:58	MT - VÁRZEA GRANDE - Próx. Rodovia dos Imigrantes	Parada do Veículo		Alerta de Software	0	NÃO	-15,6799	-56,1748
	28/07/2024 03:01:58	MT - VÁRZEA GRANDE - Próx. Rodovia dos Imigrantes	O veículo está bloqueado		Status	0	NÃO	-15,6799	-56,1748
	28/07/2024 02:59:58	MT - VÁRZEA GRANDE - Próx. Rodovia dos Imigrantes	O veículo está bloqueado		Status	0	NÃO	-15,6799	-56,1748
	28/07/2024 02:59:58	MT - VÁRZEA GRANDE - Próx. Rodovia dos Imigrantes	Parada do Veículo		Alerta de Software	0	NÃO	-15,6799	-56,1748
	28/07/2024 02:57:58	MT - VÁRZEA GRANDE - Próx. Rodovia dos Imigrantes	O veículo está bloqueado		Status	0	NÃO	-15,6799	-56,1748
	28/07/2024 02:55:58	MT - VÁRZEA GRANDE - Próx. Rodovia dos Imigrantes	O veículo está bloqueado		Status	0	NÃO	-15,6799	-56,1748
	28/07/2024 02:53:57	MT - VÁRZEA GRANDE - Próx. Rodovia dos Imigrantes	O veículo está bloqueado		Status	0	NÃO	-15,6799	-56,1747
	28/07/2024 02:51:57	MT - VÁRZEA GRANDE - Próx. Rodovia dos Imigrantes	Parada do Veículo		Alerta de Software	0	NÃO	-15,6799	-56,1747
	28/07/2024 02:51:57	MT - VÁRZEA GRANDE - Próx. Rodovia dos Imigrantes	O veículo está bloqueado		Status	0	NÃO	-15,6799	-56,1747
	28/07/2024 02:49:57	MT - VÁRZEA GRANDE - Próx. Rodovia dos Imigrantes	O veículo está bloqueado		Status	0	NÃO	-15,6799	-56,1747
	28/07/2024 02:49:57	MT - VÁRZEA GRANDE - Próx. Rodovia dos Imigrantes	Parada do Veículo		Alerta de Software	0	NÃO	-15,6799	-56,1747
	28/07/2024 02:47:57	MT - VÁRZEA GRANDE - Próx. Rodovia dos Imigrantes	O veículo está bloqueado		Status	0	NÃO	-15,6799	-56,1747
	28/07/2024 02:45:57	MT - VÁRZEA GRANDE - Próx. Rodovia dos Imigrantes	O veículo está bloqueado		Status	0	NÃO	-15,6799	-56,1747
	28/07/2024 02:43:57	MT - VÁRZEA GRANDE - Próx. Rodovia dos Imigrantes	O veículo está bloqueado		Status	0	NÃO	-15,6799	-56,1747
	28/07/2024 02:41:57	MT - VÁRZEA GRANDE - Próx. Rodovia dos Imigrantes	Parada do Veículo		Alerta de Software	0	NÃO	-15,6799	-56,1747
	28/07/2024 02:41:57	MT - VÁRZEA GRANDE - Próx. Rodovia dos Imigrantes	O veículo está bloqueado		Status	0	NÃO	-15,6799	-56,1747
	28/07/2024 02:39:57	MT - VÁRZEA GRANDE - Próx. Rodovia dos Imigrantes	O veículo está bloqueado		Status	0	NÃO	-15,6799	-56,1747
	28/07/2024 02:39:57	MT - VÁRZEA GRANDE - Próx. Rodovia dos Imigrantes	Parada do Veículo		Alerta de Software	0	NÃO	-15,6799	-56,1747
	28/07/2024 02:37:57	MT - VÁRZEA GRANDE - Próx. Rodovia dos Imigrantes	O veículo está bloqueado		Status	0	NÃO	-15,6798	-56,1747
	28/07/2024 02:35:57	MT - VÁRZEA GRANDE - Próx. Rodovia dos Imigrantes	O veículo está bloqueado		Status	0	NÃO	-15,6798	-56,1747
	28/07/2024 02:35:53	MT - VÁRZEA GRANDE - Próx. Rodovia dos Imigrantes	O veículo está bloqueado	LORA	Status	0	NÃO	-15,6797	-56,1745
	28/07/2024 02:35:53	MT - VÁRZEA GRANDE - Próx. Rodovia dos Imigrantes	Posição Periódica Lora	LORA	Status	0	NÃO	-15,6797	-56,1745

RELATÓRIO ANALÍTICO POR VEÍCULO






































Período: 25/07/2024 00:00:00 à 31/07/2024 10:00:00

Identificador: FYW4C38 LUIZ SC R 450 2021

Placa: FYW4C38

- Legenda:**
-  Mensagens enviadas do Veículo (Veículo -> Central)
 -  Mensagens enviadas do Veículo (Controle de Jornada Cliente)
 -  Mensagens enviadas da Central (Central -> Veículo)



Sentido:	Data e Hora:	Localização:	Mensagem:	Modo Emergência	Tipo Mensagem:	Vel. (Km/h)	Log ?	Latitude	Longitude
	28/07/2024 02:33:57	MT - VÁRZEA GRANDE - Próx. Rodovia dos Imigrantes	O veículo está bloqueado		Status	0	NÃO	-15,6798	-56,1747
	28/07/2024 02:31:57	MT - VÁRZEA GRANDE - Próx. Rodovia dos Imigrantes	Parada do Veículo		Alerta de Software	0	NÃO	-15,6798	-56,1746
	28/07/2024 02:31:57	MT - VÁRZEA GRANDE - Próx. Rodovia dos Imigrantes	O veículo está bloqueado		Status	0	NÃO	-15,6798	-56,1746
	28/07/2024 02:29:57	MT - VÁRZEA GRANDE - Próx. Rodovia dos Imigrantes	O veículo está bloqueado		Status	0	NÃO	-15,6798	-56,1746
	28/07/2024 02:29:57	MT - VÁRZEA GRANDE - Próx. Rodovia dos Imigrantes	Parada do Veículo		Alerta de Software	0	NÃO	-15,6798	-56,1746
	28/07/2024 02:27:57	MT - VÁRZEA GRANDE - Próx. Rodovia dos Imigrantes	O veículo está bloqueado		Status	0	NÃO	-15,6798	-56,1746
	28/07/2024 02:25:57	MT - VÁRZEA GRANDE - Próx. Rodovia dos Imigrantes	O veículo está bloqueado		Status	0	NÃO	-15,6798	-56,1746
	28/07/2024 02:23:57	MT - VÁRZEA GRANDE - Próx. Rodovia dos Imigrantes	O veículo está bloqueado		Status	0	NÃO	-15,6798	-56,1746
	28/07/2024 02:21:57	MT - VÁRZEA GRANDE - Próx. Rodovia dos Imigrantes	Parada do Veículo		Alerta de Software	0	NÃO	-15,6798	-56,1746
	28/07/2024 02:21:57	MT - VÁRZEA GRANDE - Próx. Rodovia dos Imigrantes	O veículo está bloqueado		Status	0	NÃO	-15,6798	-56,1746
	28/07/2024 02:19:57	MT - VÁRZEA GRANDE - Próx. Rodovia dos Imigrantes	O veículo está bloqueado		Status	0	NÃO	-15,6798	-56,1746
	28/07/2024 02:19:57	MT - VÁRZEA GRANDE - Próx. Rodovia dos Imigrantes	Parada do Veículo		Alerta de Software	0	NÃO	-15,6798	-56,1746
	28/07/2024 02:17:57	MT - VÁRZEA GRANDE - Próx. Rodovia dos Imigrantes	O veículo está bloqueado		Status	0	NÃO	-15,6798	-56,1746
	28/07/2024 02:15:57	MT - VÁRZEA GRANDE - Próx. Rodovia dos Imigrantes	O veículo está bloqueado		Status	0	NÃO	-15,6798	-56,1746
	28/07/2024 02:13:57	MT - VÁRZEA GRANDE - Próx. Rodovia dos Imigrantes	O veículo está bloqueado		Status	0	NÃO	-15,6798	-56,1746
	28/07/2024 02:11:57	MT - VÁRZEA GRANDE - Próx. Rodovia dos Imigrantes	Parada do Veículo		Alerta de Software	0	NÃO	-15,6797	-56,1746
	28/07/2024 02:11:57	MT - VÁRZEA GRANDE - Próx. Rodovia dos Imigrantes	O veículo está bloqueado		Status	0	NÃO	-15,6797	-56,1746
	28/07/2024 02:09:57	MT - VÁRZEA GRANDE - Próx. Rodovia dos Imigrantes	O veículo está bloqueado		Status	0	NÃO	-15,6797	-56,1746
	28/07/2024 02:09:57	MT - VÁRZEA GRANDE - Próx. Rodovia dos Imigrantes	Parada do Veículo		Alerta de Software	0	NÃO	-15,6797	-56,1746
	28/07/2024 02:07:57	MT - VÁRZEA GRANDE - Próx. Rodovia dos Imigrantes	O veículo está bloqueado		Status	0	NÃO	-15,6797	-56,1746
	28/07/2024 02:05:57	MT - VÁRZEA GRANDE - Próx. Rodovia dos Imigrantes	O veículo está bloqueado		Status	0	NÃO	-15,6797	-56,1746
	28/07/2024 02:03:57	MT - VÁRZEA GRANDE - Próx. Rodovia dos Imigrantes	O veículo está bloqueado		Status	0	NÃO	-15,6797	-56,1746
	28/07/2024 02:01:57	MT - VÁRZEA GRANDE - Próx. Rodovia dos Imigrantes	Parada do Veículo		Alerta de Software	0	NÃO	-15,6798	-56,1746
	28/07/2024 02:01:57	MT - VÁRZEA GRANDE - Próx. Rodovia dos Imigrantes	O veículo está bloqueado		Status	0	NÃO	-15,6798	-56,1746
	28/07/2024 01:59:57	MT - VÁRZEA GRANDE - Próx. Rodovia dos Imigrantes	O veículo está bloqueado		Status	0	NÃO	-15,6798	-56,1746
	28/07/2024 01:59:57	MT - VÁRZEA GRANDE - Próx. Rodovia dos Imigrantes	Parada do Veículo		Alerta de Software	0	NÃO	-15,6798	-56,1746
	28/07/2024 01:57:57	MT - VÁRZEA GRANDE - Próx. Rodovia dos Imigrantes	O veículo está bloqueado		Status	0	NÃO	-15,6798	-56,1746
	28/07/2024 01:55:57	MT - VÁRZEA GRANDE - Próx. Rodovia dos Imigrantes	O veículo está bloqueado		Status	0	NÃO	-15,6798	-56,1746
	28/07/2024 01:53:57	MT - VÁRZEA GRANDE - Próx. Rodovia dos Imigrantes	O veículo está bloqueado		Status	0	NÃO	-15,6798	-56,1746
	28/07/2024 01:51:57	MT - VÁRZEA GRANDE - Próx. Rodovia dos Imigrantes	Parada do Veículo		Alerta de Software	0	NÃO	-15,6798	-56,1746
	28/07/2024 01:51:57	MT - VÁRZEA GRANDE - Próx. Rodovia dos Imigrantes	O veículo está bloqueado		Status	0	NÃO	-15,6798	-56,1746
	28/07/2024 01:49:57	MT - VÁRZEA GRANDE - Próx. Rodovia dos Imigrantes	O veículo está bloqueado		Status	0	NÃO	-15,6798	-56,1746
	28/07/2024 01:49:57	MT - VÁRZEA GRANDE - Próx. Rodovia dos Imigrantes	Parada do Veículo		Alerta de Software	0	NÃO	-15,6798	-56,1746
	28/07/2024 01:47:57	MT - VÁRZEA GRANDE - Próx. Rodovia dos Imigrantes	O veículo está bloqueado		Status	0	NÃO	-15,6798	-56,1746
	28/07/2024 01:45:57	MT - VÁRZEA GRANDE - Próx. Rodovia dos Imigrantes	O veículo está bloqueado		Status	0	NÃO	-15,6798	-56,1746
	28/07/2024 01:43:57	MT - VÁRZEA GRANDE - Próx. Rodovia dos Imigrantes	O veículo está bloqueado		Status	0	NÃO	-15,6798	-56,1746
	28/07/2024 01:41:57	MT - VÁRZEA GRANDE - Próx. Rodovia dos Imigrantes	Parada do Veículo		Alerta de Software	0	NÃO	-15,6798	-56,1746

RELATÓRIO ANALÍTICO POR VEÍCULO






































Período: 25/07/2024 00:00:00 à 31/07/2024 10:00:00

Identificador: FYW4C38 LUIZ SC R 450 2021

Placa: FYW4C38

- Legenda:**
-  Mensagens enviadas do Veículo (Veículo -> Central)
 -  Mensagens enviadas do Veículo (Controle de Jornada Cliente)
 -  Mensagens enviadas da Central (Central -> Veículo)



Sentido:	Data e Hora:	Localização:	Mensagem:	Modo Emergência	Tipo Mensagem:	Vel. (Km/h)	Log ?	Latitude	Longitude
	28/07/2024 01:41:57	MT - VÁRZEA GRANDE - Próx. Rodovia dos Imigrantes	O veículo está bloqueado		Status	0	NÃO	-15,6798	-56,1746
	28/07/2024 01:39:57	MT - VÁRZEA GRANDE - Próx. Rodovia dos Imigrantes	O veículo está bloqueado		Status	0	NÃO	-15,6798	-56,1746
	28/07/2024 01:39:57	MT - VÁRZEA GRANDE - Próx. Rodovia dos Imigrantes	Parada do Veículo		Alerta de Software	0	NÃO	-15,6798	-56,1746
	28/07/2024 01:37:57	MT - VÁRZEA GRANDE - Próx. Rodovia dos Imigrantes	O veículo está bloqueado		Status	0	NÃO	-15,6798	-56,1746
	28/07/2024 01:35:57	MT - VÁRZEA GRANDE - Próx. Rodovia dos Imigrantes	O veículo está bloqueado		Status	0	NÃO	-15,6798	-56,1746
	28/07/2024 01:33:57	MT - VÁRZEA GRANDE - Próx. Rodovia dos Imigrantes	O veículo está bloqueado		Status	0	NÃO	-15,6798	-56,1746
	28/07/2024 01:31:57	MT - VÁRZEA GRANDE - Próx. Rodovia dos Imigrantes	Parada do Veículo		Alerta de Software	0	NÃO	-15,6798	-56,1746
	28/07/2024 01:31:57	MT - VÁRZEA GRANDE - Próx. Rodovia dos Imigrantes	O veículo está bloqueado		Status	0	NÃO	-15,6798	-56,1746
	28/07/2024 01:29:57	MT - VÁRZEA GRANDE - Próx. Rodovia dos Imigrantes	O veículo está bloqueado		Status	0	NÃO	-15,6798	-56,1746
	28/07/2024 01:29:57	MT - VÁRZEA GRANDE - Próx. Rodovia dos Imigrantes	Parada do Veículo		Alerta de Software	0	NÃO	-15,6798	-56,1746
	28/07/2024 01:27:57	MT - VÁRZEA GRANDE - Próx. Rodovia dos Imigrantes	O veículo está bloqueado		Status	0	NÃO	-15,6798	-56,1747
	28/07/2024 01:25:57	MT - VÁRZEA GRANDE - Próx. Rodovia dos Imigrantes	O veículo está bloqueado		Status	0	NÃO	-15,6798	-56,1747
	28/07/2024 01:23:57	MT - VÁRZEA GRANDE - Próx. Rodovia dos Imigrantes	O veículo está bloqueado		Status	0	NÃO	-15,6798	-56,1747
	28/07/2024 01:21:57	MT - VÁRZEA GRANDE - Próx. Rodovia dos Imigrantes	Parada do Veículo		Alerta de Software	0	NÃO	-15,6798	-56,1747
	28/07/2024 01:21:57	MT - VÁRZEA GRANDE - Próx. Rodovia dos Imigrantes	O veículo está bloqueado		Status	0	NÃO	-15,6798	-56,1747
	28/07/2024 01:19:57	MT - VÁRZEA GRANDE - Próx. Rodovia dos Imigrantes	O veículo está bloqueado		Status	0	NÃO	-15,6798	-56,1747
	28/07/2024 01:19:57	MT - VÁRZEA GRANDE - Próx. Rodovia dos Imigrantes	Parada do Veículo		Alerta de Software	0	NÃO	-15,6798	-56,1747
	28/07/2024 01:17:57	MT - VÁRZEA GRANDE - Próx. Rodovia dos Imigrantes	O veículo está bloqueado		Status	0	NÃO	-15,6798	-56,1747
	28/07/2024 01:15:57	MT - VÁRZEA GRANDE - Próx. Rodovia dos Imigrantes	O veículo está bloqueado		Status	0	NÃO	-15,6798	-56,1747
	28/07/2024 01:13:57	MT - VÁRZEA GRANDE - Próx. Rodovia dos Imigrantes	O veículo está bloqueado		Status	0	NÃO	-15,6798	-56,1747
	28/07/2024 01:11:57	MT - VÁRZEA GRANDE - Próx. Rodovia dos Imigrantes	Parada do Veículo		Alerta de Software	0	NÃO	-15,6798	-56,1747
	28/07/2024 01:11:57	MT - VÁRZEA GRANDE - Próx. Rodovia dos Imigrantes	O veículo está bloqueado		Status	0	NÃO	-15,6798	-56,1747
	28/07/2024 01:09:57	MT - VÁRZEA GRANDE - Próx. Rodovia dos Imigrantes	O veículo está bloqueado		Status	0	NÃO	-15,6798	-56,1747
	28/07/2024 01:09:57	MT - VÁRZEA GRANDE - Próx. Rodovia dos Imigrantes	Parada do Veículo		Alerta de Software	0	NÃO	-15,6798	-56,1747
	28/07/2024 01:07:57	MT - VÁRZEA GRANDE - Próx. Rodovia dos Imigrantes	O veículo está bloqueado		Status	0	NÃO	-15,6798	-56,1747
	28/07/2024 01:05:57	MT - VÁRZEA GRANDE - Próx. Rodovia dos Imigrantes	O veículo está bloqueado		Status	0	NÃO	-15,6798	-56,1747
	28/07/2024 01:03:57	MT - VÁRZEA GRANDE - Próx. Rodovia dos Imigrantes	O veículo está bloqueado		Status	0	NÃO	-15,6798	-56,1747
	28/07/2024 01:01:57	MT - VÁRZEA GRANDE - Próx. Rodovia dos Imigrantes	Parada do Veículo		Alerta de Software	0	NÃO	-15,6798	-56,1747
	28/07/2024 01:01:57	MT - VÁRZEA GRANDE - Próx. Rodovia dos Imigrantes	O veículo está bloqueado		Status	0	NÃO	-15,6798	-56,1747
	28/07/2024 00:59:57	MT - VÁRZEA GRANDE - Próx. Rodovia dos Imigrantes	O veículo está bloqueado		Status	0	NÃO	-15,6798	-56,1747
	28/07/2024 00:59:57	MT - VÁRZEA GRANDE - Próx. Rodovia dos Imigrantes	Parada do Veículo		Alerta de Software	0	NÃO	-15,6798	-56,1747
	28/07/2024 00:57:57	MT - VÁRZEA GRANDE - Próx. Rodovia dos Imigrantes	O veículo está bloqueado		Status	0	NÃO	-15,6797	-56,1747
	28/07/2024 00:55:57	MT - VÁRZEA GRANDE - Próx. Rodovia dos Imigrantes	O veículo está bloqueado		Status	0	NÃO	-15,6797	-56,1747
	28/07/2024 00:53:57	MT - VÁRZEA GRANDE - Próx. Rodovia dos Imigrantes	O veículo está bloqueado		Status	0	NÃO	-15,6797	-56,1747
	28/07/2024 00:51:57	MT - VÁRZEA GRANDE - Próx. Rodovia dos Imigrantes	Parada do Veículo		Alerta de Software	0	NÃO	-15,6797	-56,1747
	28/07/2024 00:51:57	MT - VÁRZEA GRANDE - Próx. Rodovia dos Imigrantes	O veículo está bloqueado		Status	0	NÃO	-15,6797	-56,1747
	28/07/2024 00:49:57	MT - VÁRZEA GRANDE - Próx. Rodovia dos Imigrantes	O veículo está bloqueado		Status	0	NÃO	-15,6797	-56,1747

RELATÓRIO ANALÍTICO POR VEÍCULO

Período: 25/07/2024 00:00:00 à 31/07/2024 10:00:00

Identificador: FYW4C38 LUIZ SC R 450 2021

Placa: FYW4C38

Legenda:

Mensagens enviadas do Veículo (Veículo -> Central)

Mensagens enviadas do Veículo (Controle de Jornada Cliente)

Mensagens enviadas da Central (Central -> Veículo)






Sentido:	Data e Hora:	Localização:	Mensagem:	Modo Emergência	Tipo Mensagem:	Vel. (Km/h)	Log ?	Latitude	Longitude
	28/07/2024 00:49:57	MT - VÁRZEA GRANDE - Próx. Rodovia dos Imigrantes	Parada do Veículo		Alerta de Software	0	NÃO	-15,6797	-56,1747
	28/07/2024 00:47:57	MT - VÁRZEA GRANDE - Próx. Rodovia dos Imigrantes	O veículo está bloqueado		Status	0	NÃO	-15,6797	-56,1747
	28/07/2024 00:46:27	MENSAGEM ENVIADA PELA CENTRAL Enviada por: integração	Temporizador 10-10 / 18 hora(s)		Comando		-		
	28/07/2024 00:45:57	MT - VÁRZEA GRANDE - Próx. Rodovia dos Imigrantes	O veículo está bloqueado		Status	0	NÃO	-15,6797	-56,1747
	28/07/2024 00:43:57	MT - VÁRZEA GRANDE - Próx. Rodovia dos Imigrantes	O veículo está bloqueado		Status	0	NÃO	-15,6797	-56,1747
	28/07/2024 00:41:57	MT - VÁRZEA GRANDE - Próx. Rodovia dos Imigrantes	Parada do Veículo		Alerta de Software	0	NÃO	-15,6798	-56,1747
	28/07/2024 00:41:57	MT - VÁRZEA GRANDE - Próx. Rodovia dos Imigrantes	O veículo está bloqueado		Status	0	NÃO	-15,6798	-56,1747
	28/07/2024 00:39:57	MT - VÁRZEA GRANDE - Próx. Rodovia dos Imigrantes	O veículo está bloqueado		Status	0	NÃO	-15,6798	-56,1747
	28/07/2024 00:39:57	MT - VÁRZEA GRANDE - Próx. Rodovia dos Imigrantes	Parada do Veículo		Alerta de Software	0	NÃO	-15,6798	-56,1747
	28/07/2024 00:37:57	MT - VÁRZEA GRANDE - Próx. Rodovia dos Imigrantes	O veículo está bloqueado		Status	0	NÃO	-15,6798	-56,1747
	28/07/2024 00:35:57	MT - VÁRZEA GRANDE - Próx. Rodovia dos Imigrantes	O veículo está bloqueado		Status	0	NÃO	-15,6798	-56,1747
	28/07/2024 00:33:57	MT - VÁRZEA GRANDE - Próx. Rodovia dos Imigrantes	O veículo está bloqueado		Status	0	NÃO	-15,6798	-56,1747
	28/07/2024 00:31:57	MT - VÁRZEA GRANDE - Próx. Rodovia dos Imigrantes	Parada do Veículo		Alerta de Software	0	NÃO	-15,6798	-56,1747
	28/07/2024 00:31:57	MT - VÁRZEA GRANDE - Próx. Rodovia dos Imigrantes	O veículo está bloqueado		Status	0	NÃO	-15,6798	-56,1747
	28/07/2024 00:29:57	MT - VÁRZEA GRANDE - Próx. Rodovia dos Imigrantes	O veículo está bloqueado		Status	0	NÃO	-15,6798	-56,1747
	28/07/2024 00:29:57	MT - VÁRZEA GRANDE - Próx. Rodovia dos Imigrantes	Parada do Veículo		Alerta de Software	0	NÃO	-15,6798	-56,1747
	28/07/2024 00:27:57	MT - VÁRZEA GRANDE - Próx. Rodovia dos Imigrantes	O veículo está bloqueado		Status	0	NÃO	-15,6798	-56,1747
	28/07/2024 00:25:57	MT - VÁRZEA GRANDE - Próx. Rodovia dos Imigrantes	O veículo está bloqueado		Status	0	NÃO	-15,6798	-56,1747
	28/07/2024 00:23:57	MT - VÁRZEA GRANDE - Próx. Rodovia dos Imigrantes	O veículo está bloqueado		Status	0	NÃO	-15,6798	-56,1747
	28/07/2024 00:21:57	MT - VÁRZEA GRANDE - Próx. Rodovia dos Imigrantes	Parada do Veículo		Alerta de Software	0	NÃO	-15,6798	-56,1747
	28/07/2024 00:21:57	MT - VÁRZEA GRANDE - Próx. Rodovia dos Imigrantes	O veículo está bloqueado		Status	0	NÃO	-15,6798	-56,1747
	28/07/2024 00:19:57	MT - VÁRZEA GRANDE - Próx. Rodovia dos Imigrantes	O veículo está bloqueado		Status	0	NÃO	-15,6798	-56,1747
	28/07/2024 00:19:57	MT - VÁRZEA GRANDE - Próx. Rodovia dos Imigrantes	Parada do Veículo		Alerta de Software	0	NÃO	-15,6798	-56,1747
	28/07/2024 00:17:57	MT - VÁRZEA GRANDE - Próx. Rodovia dos Imigrantes	O veículo está bloqueado		Status	0	NÃO	-15,6798	-56,1747
	28/07/2024 00:15:57	MT - VÁRZEA GRANDE - Próx. Rodovia dos Imigrantes	O veículo está bloqueado		Status	0	NÃO	-15,6798	-56,1747
	28/07/2024 00:13:57	MT - VÁRZEA GRANDE - Próx. Rodovia dos Imigrantes	O veículo está bloqueado		Status	0	NÃO	-15,6798	-56,1747
	28/07/2024 00:13:31	MT - VÁRZEA GRANDE - Próx. Rodovia dos Imigrantes	O veículo está bloqueado		Status	0	NÃO	-15,6798	-56,1747
	28/07/2024 00:13:31	MT - VÁRZEA GRANDE - Próx. Rodovia dos Imigrantes	Ignição desligada		Evento	0	NÃO	-15,6798	-56,1747
	28/07/2024 00:13:31	MT - VÁRZEA GRANDE - Próx. Rodovia dos Imigrantes	Parada do Veículo		Alerta de Software	0	NÃO	-15,6798	-56,1747
	28/07/2024 00:13:02	MT - VÁRZEA GRANDE - Próx. Rodovia dos Imigrantes	Ignição ligada		Evento	0	NÃO	-15,6798	-56,1747
	28/07/2024 00:13:02	MT - VÁRZEA GRANDE - Próx. Rodovia dos Imigrantes	O veículo está bloqueado		Status	0	NÃO	-15,6798	-56,1747
	28/07/2024 00:11:57	MT - VÁRZEA GRANDE - Próx. Rodovia dos Imigrantes	O veículo está bloqueado		Status	0	NÃO	-15,6797	-56,1747
	28/07/2024 00:09:57	MT - VÁRZEA GRANDE - Próx. Rodovia dos Imigrantes	Porta do Motorista aberta		Status	0	NÃO	-15,6797	-56,1747
	28/07/2024 00:09:57	MT - VÁRZEA GRANDE - Próx. Rodovia dos Imigrantes	O veículo está bloqueado		Status	0	NÃO	-15,6797	-56,1747
	28/07/2024 00:09:57	MT - VÁRZEA GRANDE - Próx. Rodovia dos Imigrantes	Parada do Veículo		Alerta de Software	0	NÃO	-15,6797	-56,1747
	28/07/2024 00:07:57	MT - VÁRZEA GRANDE - Próx. Rodovia dos Imigrantes	Porta do Motorista aberta		Evento	0	NÃO	-15,6797	-56,1747
	28/07/2024 00:07:57	MT - VÁRZEA GRANDE - Próx. Rodovia dos Imigrantes	O veículo está bloqueado		Status	0	NÃO	-15,6797	-56,1747

RELATÓRIO ANALÍTICO POR VEÍCULO






































Período: 25/07/2024 00:00:00 à 31/07/2024 10:00:00

Identificador: FYW4C38 LUIZ SC R 450 2021

Placa: FYW4C38

- Legenda:**
-  Mensagens enviadas do Veículo (Veículo -> Central)
 -  Mensagens enviadas do Veículo (Controle de Jornada Cliente)
 -  Mensagens enviadas da Central (Central -> Veículo)



Sentido:	Data e Hora:	Localização:	Mensagem:	Modo Emergência	Tipo Mensagem:	Vel. (Km/h)	Log ?	Latitude	Longitude
	28/07/2024 00:06:52	MT - VÁRZEA GRANDE - Próx. Rodovia dos Imigrantes	O veículo está bloqueado		Status	0	NÃO	-15,6797	-56,1747
	28/07/2024 00:04:52	MT - VÁRZEA GRANDE - Próx. Rodovia dos Imigrantes	O veículo está bloqueado		Status	0	NÃO	-15,6797	-56,1747
	28/07/2024 00:02:53	MT - VÁRZEA GRANDE - Próx. Rodovia dos Imigrantes	Parada do Veículo		Alerta de Software	0	NÃO	-15,6797	-56,1747
	28/07/2024 00:02:53	MT - VÁRZEA GRANDE - Próx. Rodovia dos Imigrantes	Porta do Motorista aberta		Evento	0	NÃO	-15,6797	-56,1747
	28/07/2024 00:02:53	MT - VÁRZEA GRANDE - Próx. Rodovia dos Imigrantes	O veículo está bloqueado		Status	0	NÃO	-15,6797	-56,1747
	28/07/2024 00:01:23	MT - VÁRZEA GRANDE - Próx. Rodovia dos Imigrantes	O veículo está bloqueado		Status	0	NÃO	-15,6797	-56,1747
	28/07/2024 00:01:23	MT - VÁRZEA GRANDE - Próx. Rodovia dos Imigrantes	Parada do Veículo		Alerta de Software	0	NÃO	-15,6797	-56,1747
	27/07/2024 23:59:23	MT - VÁRZEA GRANDE - Próx. Rodovia dos Imigrantes	O veículo está bloqueado		Status	0	NÃO	-15,6797	-56,1747
	27/07/2024 23:57:23	MT - VÁRZEA GRANDE - Próx. Rodovia dos Imigrantes	O veículo está bloqueado		Status	0	NÃO	-15,6797	-56,1747
	27/07/2024 23:55:23	MT - VÁRZEA GRANDE - Próx. Rodovia dos Imigrantes	O veículo está bloqueado		Status	0	NÃO	-15,6797	-56,1747
	27/07/2024 23:53:23	MT - VÁRZEA GRANDE - Próx. Rodovia dos Imigrantes	Parada do Veículo		Alerta de Software	0	NÃO	-15,6798	-56,1747
	27/07/2024 23:53:23	MT - VÁRZEA GRANDE - Próx. Rodovia dos Imigrantes	O veículo está bloqueado		Status	0	NÃO	-15,6798	-56,1747
	27/07/2024 23:51:23	MT - VÁRZEA GRANDE - Próx. Rodovia dos Imigrantes	O veículo está bloqueado		Status	0	NÃO	-15,6798	-56,1746
	27/07/2024 23:51:23	MT - VÁRZEA GRANDE - Próx. Rodovia dos Imigrantes	Parada do Veículo		Alerta de Software	0	NÃO	-15,6798	-56,1746
	27/07/2024 23:49:23	MT - VÁRZEA GRANDE - Próx. Rodovia dos Imigrantes	O veículo está bloqueado		Status	0	NÃO	-15,6798	-56,1746
	27/07/2024 23:47:23	MT - VÁRZEA GRANDE - Próx. Rodovia dos Imigrantes	O veículo está bloqueado		Status	0	NÃO	-15,6798	-56,1746
	27/07/2024 23:45:23	MT - VÁRZEA GRANDE - Próx. Rodovia dos Imigrantes	Porta do Motorista aberta		Status	0	NÃO	-15,6798	-56,1746
	27/07/2024 23:45:23	MT - VÁRZEA GRANDE - Próx. Rodovia dos Imigrantes	O veículo está bloqueado		Status	0	NÃO	-15,6798	-56,1746
	27/07/2024 23:45:21	MT - VÁRZEA GRANDE - Próx. Rodovia dos Imigrantes	O veículo está bloqueado		Status	0	NÃO	-15,6798	-56,1746
	27/07/2024 23:45:21	MT - VÁRZEA GRANDE - Próx. Rodovia dos Imigrantes	Porta do Motorista aberta		Evento	0	NÃO	-15,6798	-56,1746
	27/07/2024 23:43:23	MT - VÁRZEA GRANDE - Próx. Rodovia dos Imigrantes	Porta do Motorista aberta		Evento	0	NÃO	-15,6798	-56,1746
	27/07/2024 23:43:23	MT - VÁRZEA GRANDE - Próx. Rodovia dos Imigrantes	O veículo está bloqueado		Status	0	NÃO	-15,6798	-56,1746
	27/07/2024 23:43:23	MT - VÁRZEA GRANDE - Próx. Rodovia dos Imigrantes	Parada do Veículo		Alerta de Software	0	NÃO	-15,6798	-56,1746
	27/07/2024 23:43:11	MT - VÁRZEA GRANDE - Próx. Rodovia dos Imigrantes	O veículo está bloqueado		Status	0	NÃO	-15,6798	-56,1746
	27/07/2024 23:41:11	MT - VÁRZEA GRANDE - Próx. Rodovia dos Imigrantes	O veículo está bloqueado		Status	0	NÃO	-15,6798	-56,1746
	27/07/2024 23:41:11	MT - VÁRZEA GRANDE - Próx. Rodovia dos Imigrantes	Parada do Veículo		Alerta de Software	0	NÃO	-15,6798	-56,1746
	27/07/2024 23:39:11	MT - VÁRZEA GRANDE - Próx. Rodovia dos Imigrantes	O veículo está bloqueado		Status	0	NÃO	-15,6798	-56,1746
	27/07/2024 23:37:11	MT - VÁRZEA GRANDE - Próx. Rodovia dos Imigrantes	O veículo está bloqueado		Status	0	NÃO	-15,6798	-56,1746
	27/07/2024 23:35:11	MT - VÁRZEA GRANDE - Próx. Rodovia dos Imigrantes	O veículo está bloqueado		Status	0	NÃO	-15,6798	-56,1746
	27/07/2024 23:33:11	MT - VÁRZEA GRANDE - Próx. Rodovia dos Imigrantes	Parada do Veículo		Alerta de Software	0	NÃO	-15,6798	-56,1746
	27/07/2024 23:33:11	MT - VÁRZEA GRANDE - Próx. Rodovia dos Imigrantes	O veículo está bloqueado		Status	0	NÃO	-15,6798	-56,1746
	27/07/2024 23:31:11	MT - VÁRZEA GRANDE - Próx. Rodovia dos Imigrantes	O veículo está bloqueado		Status	0	NÃO	-15,6798	-56,1746
	27/07/2024 23:31:11	MT - VÁRZEA GRANDE - Próx. Rodovia dos Imigrantes	Parada do Veículo		Alerta de Software	0	NÃO	-15,6798	-56,1746
	27/07/2024 23:29:11	MT - VÁRZEA GRANDE - Próx. Rodovia dos Imigrantes	O veículo está bloqueado		Status	0	NÃO	-15,6798	-56,1746
	27/07/2024 23:27:11	MT - VÁRZEA GRANDE - Próx. Rodovia dos Imigrantes	O veículo está bloqueado		Status	0	NÃO	-15,6798	-56,1746
	27/07/2024 23:25:11	MT - VÁRZEA GRANDE - Próx. Rodovia dos Imigrantes	O veículo está bloqueado		Status	0	NÃO	-15,6798	-56,1746
	27/07/2024 23:23:11	MT - VÁRZEA GRANDE - Próx. Rodovia dos Imigrantes	Parada do Veículo		Alerta de Software	0	NÃO	-15,6797	-56,1746

RELATÓRIO ANALÍTICO POR VEÍCULO






































Período: 25/07/2024 00:00:00 à 31/07/2024 10:00:00

Identificador: FYW4C38 LUIZ SC R 450 2021

Placa: FYW4C38

- Legenda:**
-  Mensagens enviadas do Veículo (Veículo -> Central)
 -  Mensagens enviadas do Veículo (Controle de Jornada Cliente)
 -  Mensagens enviadas da Central (Central -> Veículo)



Sentido:	Data e Hora:	Localização:	Mensagem:	Modo Emergência	Tipo Mensagem:	Vel. (Km/h)	Log ?	Latitude	Longitude
	27/07/2024 23:23:11	MT - VÁRZEA GRANDE - Próx. Rodovia dos Imigrantes	O veículo está bloqueado		Status	0	NÃO	-15,6797	-56,1746
	27/07/2024 23:21:11	MT - VÁRZEA GRANDE - Próx. Rodovia dos Imigrantes	O veículo está bloqueado		Status	0	NÃO	-15,6797	-56,1746
	27/07/2024 23:21:11	MT - VÁRZEA GRANDE - Próx. Rodovia dos Imigrantes	Parada do Veículo		Alerta de Software	0	NÃO	-15,6797	-56,1746
	27/07/2024 23:19:11	MT - VÁRZEA GRANDE - Próx. Rodovia dos Imigrantes	O veículo está bloqueado		Status	0	NÃO	-15,6797	-56,1746
	27/07/2024 23:17:11	MT - VÁRZEA GRANDE - Próx. Rodovia dos Imigrantes	O veículo está bloqueado		Status	0	NÃO	-15,6797	-56,1746
	27/07/2024 23:15:11	MT - VÁRZEA GRANDE - Próx. Rodovia dos Imigrantes	O veículo está bloqueado		Status	0	NÃO	-15,6797	-56,1746
	27/07/2024 23:13:11	MT - VÁRZEA GRANDE - Próx. Rodovia dos Imigrantes	Parada do Veículo		Alerta de Software	0	NÃO	-15,6797	-56,1746
	27/07/2024 23:13:11	MT - VÁRZEA GRANDE - Próx. Rodovia dos Imigrantes	O veículo está bloqueado		Status	0	NÃO	-15,6797	-56,1746
	27/07/2024 23:11:11	MT - VÁRZEA GRANDE - Próx. Rodovia dos Imigrantes	O veículo está bloqueado		Status	0	NÃO	-15,6797	-56,1746
	27/07/2024 23:11:11	MT - VÁRZEA GRANDE - Próx. Rodovia dos Imigrantes	Parada do Veículo		Alerta de Software	0	NÃO	-15,6797	-56,1746
	27/07/2024 23:09:11	MT - VÁRZEA GRANDE - Próx. Rodovia dos Imigrantes	O veículo está bloqueado		Status	0	NÃO	-15,6797	-56,1746
	27/07/2024 23:07:11	MT - VÁRZEA GRANDE - Próx. Rodovia dos Imigrantes	O veículo está bloqueado		Status	0	NÃO	-15,6797	-56,1746
	27/07/2024 23:05:11	MT - VÁRZEA GRANDE - Próx. Rodovia dos Imigrantes	O veículo está bloqueado		Status	0	NÃO	-15,6797	-56,1746
	27/07/2024 23:03:11	MT - VÁRZEA GRANDE - Próx. Rodovia dos Imigrantes	Parada do Veículo		Alerta de Software	0	NÃO	-15,6797	-56,1746
	27/07/2024 23:03:11	MT - VÁRZEA GRANDE - Próx. Rodovia dos Imigrantes	O veículo está bloqueado		Status	0	NÃO	-15,6797	-56,1746
	27/07/2024 23:01:11	MT - VÁRZEA GRANDE - Próx. Rodovia dos Imigrantes	O veículo está bloqueado		Status	0	NÃO	-15,6797	-56,1746
	27/07/2024 23:01:11	MT - VÁRZEA GRANDE - Próx. Rodovia dos Imigrantes	Parada do Veículo		Alerta de Software	0	NÃO	-15,6797	-56,1746
	27/07/2024 22:59:11	MT - VÁRZEA GRANDE - Próx. Rodovia dos Imigrantes	O veículo está bloqueado		Status	0	NÃO	-15,6797	-56,1746
	27/07/2024 22:57:11	MT - VÁRZEA GRANDE - Próx. Rodovia dos Imigrantes	O veículo está bloqueado		Status	0	NÃO	-15,6797	-56,1746
	27/07/2024 22:55:11	MT - VÁRZEA GRANDE - Próx. Rodovia dos Imigrantes	O veículo está bloqueado		Status	0	NÃO	-15,6797	-56,1746
	27/07/2024 22:53:11	MT - VÁRZEA GRANDE - Próx. Rodovia dos Imigrantes	Parada do Veículo		Alerta de Software	0	NÃO	-15,6797	-56,1746
	27/07/2024 22:53:11	MT - VÁRZEA GRANDE - Próx. Rodovia dos Imigrantes	O veículo está bloqueado		Status	0	NÃO	-15,6797	-56,1746
	27/07/2024 22:51:11	MT - VÁRZEA GRANDE - Próx. Rodovia dos Imigrantes	O veículo está bloqueado		Status	0	NÃO	-15,6797	-56,1746
	27/07/2024 22:51:11	MT - VÁRZEA GRANDE - Próx. Rodovia dos Imigrantes	Parada do Veículo		Alerta de Software	0	NÃO	-15,6797	-56,1746
	27/07/2024 22:49:11	MT - VÁRZEA GRANDE - Próx. Rodovia dos Imigrantes	O veículo está bloqueado		Status	0	NÃO	-15,6797	-56,1746
	27/07/2024 22:47:11	MT - VÁRZEA GRANDE - Próx. Rodovia dos Imigrantes	O veículo está bloqueado		Status	0	NÃO	-15,6797	-56,1746
	27/07/2024 22:45:11	MT - VÁRZEA GRANDE - Próx. Rodovia dos Imigrantes	O veículo está bloqueado		Status	0	NÃO	-15,6797	-56,1746
	27/07/2024 22:43:11	MT - VÁRZEA GRANDE - Próx. Rodovia dos Imigrantes	Parada do Veículo		Alerta de Software	0	NÃO	-15,6797	-56,1746
	27/07/2024 22:43:11	MT - VÁRZEA GRANDE - Próx. Rodovia dos Imigrantes	O veículo está bloqueado		Status	0	NÃO	-15,6797	-56,1746
	27/07/2024 22:41:11	MT - VÁRZEA GRANDE - Próx. Rodovia dos Imigrantes	O veículo está bloqueado		Status	0	NÃO	-15,6797	-56,1746
	27/07/2024 22:41:11	MT - VÁRZEA GRANDE - Próx. Rodovia dos Imigrantes	Parada do Veículo		Alerta de Software	0	NÃO	-15,6797	-56,1746
	27/07/2024 22:39:11	MT - VÁRZEA GRANDE - Próx. Rodovia dos Imigrantes	O veículo está bloqueado		Status	0	NÃO	-15,6797	-56,1746
	27/07/2024 22:37:11	MT - VÁRZEA GRANDE - Próx. Rodovia dos Imigrantes	O veículo está bloqueado		Status	0	NÃO	-15,6797	-56,1746
	27/07/2024 22:35:11	MT - VÁRZEA GRANDE - Próx. Rodovia dos Imigrantes	O veículo está bloqueado		Status	0	NÃO	-15,6797	-56,1746
	27/07/2024 22:33:11	MT - VÁRZEA GRANDE - Próx. Rodovia dos Imigrantes	Parada do Veículo		Alerta de Software	0	NÃO	-15,6798	-56,1746
	27/07/2024 22:33:11	MT - VÁRZEA GRANDE - Próx. Rodovia dos Imigrantes	O veículo está bloqueado		Status	0	NÃO	-15,6798	-56,1746
	27/07/2024 22:31:11	MT - VÁRZEA GRANDE - Próx. Rodovia dos Imigrantes	O veículo está bloqueado		Status	0	NÃO	-15,6798	-56,1746

RELATÓRIO ANALÍTICO POR VEÍCULO






































Período: 25/07/2024 00:00:00 à 31/07/2024 10:00:00

Identificador: FYW4C38 LUIZ SC R 450 2021

Placa: FYW4C38

- Legenda:**
-  Mensagens enviadas do Veículo (Veículo -> Central)
 -  Mensagens enviadas do Veículo (Controle de Jornada Cliente)
 -  Mensagens enviadas da Central (Central -> Veículo)



Sentido:	Data e Hora:	Localização:	Mensagem:	Modo Emergência	Tipo Mensagem:	Vel. (Km/h)	Log ?	Latitude	Longitude
	27/07/2024 22:31:11	MT - VÁRZEA GRANDE - Próx. Rodovia dos Imigrantes	Parada do Veículo		Alerta de Software	0	NÃO	-15,6798	-56,1746
	27/07/2024 22:29:11	MT - VÁRZEA GRANDE - Próx. Rodovia dos Imigrantes	O veículo está bloqueado		Status	0	NÃO	-15,6798	-56,1746
	27/07/2024 22:27:11	MT - VÁRZEA GRANDE - Próx. Rodovia dos Imigrantes	O veículo está bloqueado		Status	0	NÃO	-15,6798	-56,1746
	27/07/2024 22:25:11	MT - VÁRZEA GRANDE - Próx. Rodovia dos Imigrantes	O veículo está bloqueado		Status	0	NÃO	-15,6798	-56,1746
	27/07/2024 22:23:11	MT - VÁRZEA GRANDE - Próx. Rodovia dos Imigrantes	O veículo está bloqueado		Status	0	NÃO	-15,6798	-56,1746
	27/07/2024 22:23:11	MT - VÁRZEA GRANDE - Próx. Rodovia dos Imigrantes	Parada do Veículo		Alerta de Software	0	NÃO	-15,6798	-56,1746
	27/07/2024 22:21:11	MT - VÁRZEA GRANDE - Próx. Rodovia dos Imigrantes	Parada do Veículo		Alerta de Software	0	NÃO	-15,6798	-56,1746
	27/07/2024 22:21:11	MT - VÁRZEA GRANDE - Próx. Rodovia dos Imigrantes	O veículo está bloqueado		Status	0	NÃO	-15,6798	-56,1746
	27/07/2024 22:19:11	MT - VÁRZEA GRANDE - Próx. Rodovia dos Imigrantes	O veículo está bloqueado		Status	0	NÃO	-15,6798	-56,1746
	27/07/2024 22:19:11	MT - VÁRZEA GRANDE - Próx. Rodovia dos Imigrantes	Parada do Veículo		Alerta de Software	0	NÃO	-15,6798	-56,1746
	27/07/2024 22:17:11	MT - VÁRZEA GRANDE - Próx. Rodovia dos Imigrantes	O veículo está bloqueado		Status	0	NÃO	-15,6798	-56,1746
	27/07/2024 22:15:11	MT - VÁRZEA GRANDE - Próx. Rodovia dos Imigrantes	O veículo está bloqueado		Status	0	NÃO	-15,6798	-56,1746
	27/07/2024 22:13:11	MT - VÁRZEA GRANDE - Próx. Rodovia dos Imigrantes	O veículo está bloqueado		Status	0	NÃO	-15,6798	-56,1746
	27/07/2024 22:13:11	MT - VÁRZEA GRANDE - Próx. Rodovia dos Imigrantes	Parada do Veículo		Alerta de Software	0	NÃO	-15,6798	-56,1746
	27/07/2024 22:11:11	MT - VÁRZEA GRANDE - Próx. Rodovia dos Imigrantes	Parada do Veículo		Alerta de Software	0	NÃO	-15,6798	-56,1746
	27/07/2024 22:11:11	MT - VÁRZEA GRANDE - Próx. Rodovia dos Imigrantes	O veículo está bloqueado		Status	0	NÃO	-15,6798	-56,1746
	27/07/2024 22:09:11	MT - VÁRZEA GRANDE - Próx. Rodovia dos Imigrantes	O veículo está bloqueado		Status	0	NÃO	-15,6798	-56,1746
	27/07/2024 22:09:11	MT - VÁRZEA GRANDE - Próx. Rodovia dos Imigrantes	Parada do Veículo		Alerta de Software	0	NÃO	-15,6798	-56,1746
	27/07/2024 22:07:11	MT - VÁRZEA GRANDE - Próx. Rodovia dos Imigrantes	O veículo está bloqueado		Status	0	NÃO	-15,6798	-56,1746
	27/07/2024 22:05:11	MT - VÁRZEA GRANDE - Próx. Rodovia dos Imigrantes	O veículo está bloqueado		Status	0	NÃO	-15,6798	-56,1746
	27/07/2024 22:03:11	MT - VÁRZEA GRANDE - Próx. Rodovia dos Imigrantes	O veículo está bloqueado		Status	0	NÃO	-15,6798	-56,1746
	27/07/2024 22:03:11	MT - VÁRZEA GRANDE - Próx. Rodovia dos Imigrantes	Parada do Veículo		Alerta de Software	0	NÃO	-15,6798	-56,1746
	27/07/2024 22:01:11	MT - VÁRZEA GRANDE - Próx. Rodovia dos Imigrantes	Parada do Veículo		Alerta de Software	0	NÃO	-15,6798	-56,1746
	27/07/2024 22:01:11	MT - VÁRZEA GRANDE - Próx. Rodovia dos Imigrantes	O veículo está bloqueado		Status	0	NÃO	-15,6798	-56,1746
	27/07/2024 21:59:11	MT - VÁRZEA GRANDE - Próx. Rodovia dos Imigrantes	O veículo está bloqueado		Status	0	NÃO	-15,6798	-56,1746
	27/07/2024 21:59:11	MT - VÁRZEA GRANDE - Próx. Rodovia dos Imigrantes	Parada do Veículo		Alerta de Software	0	NÃO	-15,6798	-56,1746
	27/07/2024 21:57:11	MT - VÁRZEA GRANDE - Próx. Rodovia dos Imigrantes	O veículo está bloqueado		Status	0	NÃO	-15,6798	-56,1746
	27/07/2024 21:55:11	MT - VÁRZEA GRANDE - Próx. Rodovia dos Imigrantes	O veículo está bloqueado		Status	0	NÃO	-15,6798	-56,1746
	27/07/2024 21:53:11	MT - VÁRZEA GRANDE - Próx. Rodovia dos Imigrantes	O veículo está bloqueado		Status	0	NÃO	-15,6798	-56,1746
	27/07/2024 21:53:11	MT - VÁRZEA GRANDE - Próx. Rodovia dos Imigrantes	Parada do Veículo		Alerta de Software	0	NÃO	-15,6798	-56,1746
	27/07/2024 21:51:11	MT - VÁRZEA GRANDE - Próx. Rodovia dos Imigrantes	Parada do Veículo		Alerta de Software	0	NÃO	-15,6798	-56,1746
	27/07/2024 21:51:11	MT - VÁRZEA GRANDE - Próx. Rodovia dos Imigrantes	O veículo está bloqueado		Status	0	NÃO	-15,6798	-56,1746
	27/07/2024 21:49:11	MT - VÁRZEA GRANDE - Próx. Rodovia dos Imigrantes	O veículo está bloqueado		Status	0	NÃO	-15,6798	-56,1746
	27/07/2024 21:49:11	MT - VÁRZEA GRANDE - Próx. Rodovia dos Imigrantes	Parada do Veículo		Alerta de Software	0	NÃO	-15,6798	-56,1746
	27/07/2024 21:47:11	MT - VÁRZEA GRANDE - Próx. Rodovia dos Imigrantes	O veículo está bloqueado		Status	0	NÃO	-15,6798	-56,1746
	27/07/2024 21:45:11	MT - VÁRZEA GRANDE - Próx. Rodovia dos Imigrantes	O veículo está bloqueado		Status	0	NÃO	-15,6798	-56,1746
	27/07/2024 21:43:11	MT - VÁRZEA GRANDE - Próx. Rodovia dos Imigrantes	Parada do Veículo		Alerta de Software	0	NÃO	-15,6798	-56,1746

RELATÓRIO ANALÍTICO POR VEÍCULO
































Período: 25/07/2024 00:00:00 à 31/07/2024 10:00:00

Identificador: FYW4C38 LUIZ SC R 450 2021

Placa: FYW4C38

- Legenda:**
-  Mensagens enviadas do Veículo (Veículo -> Central)
 -  Mensagens enviadas do Veículo (Controle de Jornada Cliente)
 -  Mensagens enviadas da Central (Central -> Veículo)



Sentido:	Data e Hora:	Localização:	Mensagem:	Modo Emergência	Tipo Mensagem:	Vel. (Km/h)	Log ?	Latitude	Longitude
	27/07/2024 21:43:11	MT - VÁRZEA GRANDE - Próx. Rodovia dos Imigrantes	O veículo está bloqueado		Status	0	NÃO	-15,6798	-56,1746
	27/07/2024 21:41:11	MT - VÁRZEA GRANDE - Próx. Rodovia dos Imigrantes	Porta do Motorista aberta		Evento	0	NÃO	-15,6798	-56,1746
	27/07/2024 21:41:11	MT - VÁRZEA GRANDE - Próx. Rodovia dos Imigrantes	O veículo está bloqueado		Status	0	NÃO	-15,6798	-56,1746
	27/07/2024 21:41:11	MT - VÁRZEA GRANDE - Próx. Rodovia dos Imigrantes	Parada do Veículo		Alerta de Software	0	NÃO	-15,6798	-56,1746
	27/07/2024 21:39:36	MT - VÁRZEA GRANDE - Próx. Rodovia dos Imigrantes	O veículo está bloqueado		Status	0	NÃO	-15,6798	-56,1746
	27/07/2024 21:37:36	MT - VÁRZEA GRANDE - Próx. Rodovia dos Imigrantes	O veículo está bloqueado		Status	0	NÃO	-15,6798	-56,1746
	27/07/2024 21:37:36	MT - VÁRZEA GRANDE - Próx. Rodovia dos Imigrantes	Parada do Veículo		Alerta de Software	0	NÃO	-15,6798	-56,1746
	27/07/2024 21:35:36	MT - VÁRZEA GRANDE - Próx. Rodovia dos Imigrantes	O veículo está bloqueado		Status	0	NÃO	-15,6798	-56,1746
	27/07/2024 21:33:36	MT - VÁRZEA GRANDE - Próx. Rodovia dos Imigrantes	O veículo está bloqueado		Status	0	NÃO	-15,6798	-56,1746
	27/07/2024 21:33:36	MT - VÁRZEA GRANDE - Próx. Rodovia dos Imigrantes	Parada do Veículo		Alerta de Software	0	NÃO	-15,6798	-56,1746
	27/07/2024 21:31:45	MT - VÁRZEA GRANDE - Próx. Rodovia dos Imigrantes	Porta do Motorista aberta		Evento	0	NÃO	-15,6798	-56,1746
	27/07/2024 21:31:45	MT - VÁRZEA GRANDE - Próx. Rodovia dos Imigrantes	O veículo está bloqueado		Status	0	NÃO	-15,6798	-56,1746
	27/07/2024 21:31:36	MT - VÁRZEA GRANDE - Próx. Rodovia dos Imigrantes	O veículo está bloqueado		Status	0	NÃO	-15,6798	-56,1746
	27/07/2024 21:31:36	MT - VÁRZEA GRANDE - Próx. Rodovia dos Imigrantes	Parada do Veículo		Alerta de Software	0	NÃO	-15,6798	-56,1746
	27/07/2024 21:31:08	MENSAGEM ENVIADA PELA CENTRAL Enviada por: integração	Ligar Bloqueio		Comando		-		
	27/07/2024 21:31:07	MENSAGEM ENVIADA PELA CENTRAL Enviada por: integração	MENSAGEM IIVRE:VEICULO BLOQUEADO		Macro		-		
	27/07/2024 21:30:08	MT - VÁRZEA GRANDE - Próx. Rodovia dos Imigrantes			Posição Normal	0	NÃO	-15,6798	-56,1746
	27/07/2024 21:29:37	MT - VÁRZEA GRANDE - Próx. Rodovia dos Imigrantes	O veículo está bloqueado		Status	0	NÃO	-15,6798	-56,1746
	27/07/2024 21:29:37	MT - VÁRZEA GRANDE - Próx. Rodovia dos Imigrantes	Porta do Motorista aberta		Evento	0	NÃO	-15,6798	-56,1746
	27/07/2024 21:28:38	MT - VÁRZEA GRANDE - Próx. Rodovia dos Imigrantes	O veículo está bloqueado		Status	0	NÃO	-15,6798	-56,1746
	27/07/2024 21:28:08	MT - VÁRZEA GRANDE - Próx. Rodovia dos Imigrantes	Ignição desligada		Evento	0	NÃO	-15,6798	-56,1746
	27/07/2024 21:28:08	MT - VÁRZEA GRANDE - Próx. Rodovia dos Imigrantes	O veículo está bloqueado		Status	0	NÃO	-15,6798	-56,1746
	27/07/2024 21:27:34	MT - VÁRZEA GRANDE - Próx. Rodovia dos Imigrantes	10 PERNOITE 10 PERNOITE: LOCAL:POSTO MARAJÓ CUIBÁ PREVISÃO DE REINÍCIO DATA:28/07/00 HORA:05:00 ID MOTORISTA:611421		Macro		NÃO	-15,6798	-56,1746
	27/07/2024 21:26:38	MT - VÁRZEA GRANDE - Próx. Rodovia dos Imigrantes	Ignição ligada		Status	0	NÃO	-15,6798	-56,1747
	27/07/2024 21:24:51	MT - VÁRZEA GRANDE - Próx. Rodovia dos Imigrantes	Ignição ligada		Evento	0	NÃO	-15,6797	-56,1747
	27/07/2024 21:24:51	MT - VÁRZEA GRANDE - Próx. Rodovia dos Imigrantes	Parada do Veículo		Alerta de Software	0	NÃO	-15,6797	-56,1747
	27/07/2024 21:24:46	MT - VÁRZEA GRANDE - Próx. Rodovia dos Imigrantes	02 INÍCIO DE VIAGEM CARREGADO BR RISK 02 INÍCIO DE VIAGEM CARREGADO BR RISK: CONDUTOR: DDD: TELEFONE: ID MOTORISTA:		Macro		NÃO	-15,6798	-56,1747
	27/07/2024 21:22:38	MT - VÁRZEA GRANDE - Próx. Rodovia dos Imigrantes	Parada do Veículo		Alerta de Software	0	NÃO	-15,6798	-56,1748
	27/07/2024 21:20:38	MT - VÁRZEA GRANDE - Próx. Rodovia dos Imigrantes	Parada do Veículo		Alerta de Software	0	NÃO	-15,6798	-56,1748
	27/07/2024 21:18:38	MT - VÁRZEA GRANDE - Próx. Rodovia dos Imigrantes	Parada do Veículo		Alerta de Software	0	NÃO	-15,6798	-56,1748
	27/07/2024 21:14:45	MT - VÁRZEA GRANDE - Próx. Rodovia dos Imigrantes	Ignição desligada		Evento	0	NÃO	-15,6798	-56,1748

RELATÓRIO ANALÍTICO POR VEÍCULO






























Período: 25/07/2024 00:00:00 à 31/07/2024 10:00:00

Identificador: FYW4C38 LUIZ SC R 450 2021

Placa: FYW4C38

- Legenda:**
-  Mensagens enviadas do Veículo (Veículo -> Central)
 -  Mensagens enviadas do Veículo (Controle de Jornada Cliente)
 -  Mensagens enviadas da Central (Central -> Veículo)



Sentido:	Data e Hora:	Localização:	Mensagem:	Modo Emergência	Tipo Mensagem:	Vel. (Km/h)	Log ?	Latitude	Longitude
	27/07/2024 21:14:38	MT - VÁRZEA GRANDE - Próx. Rodovia dos Imigrantes	Ignição ligada		Status	0	NÃO	-15,6798	-56,1748
	27/07/2024 21:14:05	MT - VÁRZEA GRANDE - Próx. Rodovia dos Imigrantes	04 PARADA PARA ABASTECIMENTO 04 PARADA PARA ABASTECIMENTO: POSTO: PREVISAO DE REINICIO HORA: ID MOTORISTA:		Macro		NÃO	-15,6798	-56,1748
	27/07/2024 21:12:38	MT - VÁRZEA GRANDE - Próx. Rodovia dos Imigrantes	Ignição ligada		Status	0	NÃO	-15,6799	-56,1747
	27/07/2024 21:12:38	MT - VÁRZEA GRANDE - Próx. Rodovia dos Imigrantes	Parada do Veículo		Alerta de Software	0	NÃO	-15,6799	-56,1747
	27/07/2024 21:10:38	MT - VÁRZEA GRANDE - Próx. Rodovia dos Imigrantes	Ignição ligada		Status	9	NÃO	-15,6802	-56,1743
	27/07/2024 21:08:38	MT - VÁRZEA GRANDE - Rodovia dos Imigrantes	Ignição ligada		Status	56	NÃO	-15,6926	-56,1680
	27/07/2024 21:06:38	MT - VÁRZEA GRANDE - Rodovia dos Imigrantes	Ignição ligada		Status	38	NÃO	-15,7017	-56,1583
	27/07/2024 21:05:08	MT - VÁRZEA GRANDE - Próx. Rodovia dos Imigrantes	Ignição ligada		Evento	0	NÃO	-15,7020	-56,1532
	27/07/2024 21:04:44	MT - VÁRZEA GRANDE - Próx. Rodovia dos Imigrantes	02 INICIO DE VIAGEM CARREGADO BR RISK 02 INICIO DE VIAGEM CARREGADO BR RISK: CONDUTOR: DDD: TELEFONE: ID MOTORISTA:		Macro		NÃO	-15,7020	-56,1532
	27/07/2024 21:02:38	MT - VÁRZEA GRANDE - Próx. Rodovia dos Imigrantes	Parada do Veículo		Alerta de Software	0	NÃO	-15,7020	-56,1532
	27/07/2024 21:00:38	MT - VÁRZEA GRANDE - Próx. Rodovia dos Imigrantes	Parada do Veículo		Alerta de Software	0	NÃO	-15,7020	-56,1532
	27/07/2024 20:59:48	MT - VÁRZEA GRANDE - Próx. Rodovia dos Imigrantes	Ignição desligada		Evento	0	NÃO	-15,7020	-56,1532
	27/07/2024 20:58:38	MT - VÁRZEA GRANDE - Próx. Rodovia dos Imigrantes	Ignição ligada		Status	0	NÃO	-15,7020	-56,1532
	27/07/2024 20:58:38	MT - VÁRZEA GRANDE - Próx. Rodovia dos Imigrantes	Parada do Veículo		Alerta de Software	0	NÃO	-15,7020	-56,1532
	27/07/2024 20:57:18	MT - VÁRZEA GRANDE - Próx. Rodovia dos Imigrantes	04 PARADA PARA ABASTECIMENTO 04 PARADA PARA ABASTECIMENTO: POSTO: PREVISAO DE REINICIO HORA: ID MOTORISTA:		Macro		NÃO	-15,7020	-56,1532
	27/07/2024 20:56:38	MT - VÁRZEA GRANDE - Próx. Rodovia dos Imigrantes	Ignição ligada		Status	5	NÃO	-15,7020	-56,1530
	27/07/2024 20:54:38	MT - VÁRZEA GRANDE - Próx. Rua Sd2	Ignição ligada		Status	54	NÃO	-15,7047	-56,1469
	27/07/2024 20:52:38	MT - VÁRZEA GRANDE - Rodovia dos Imigrantes	Ignição ligada		Status	38	NÃO	-15,7060	-56,1322
	27/07/2024 20:50:38	MT - VÁRZEA GRANDE - Rodovia dos Imigrantes	Ignição ligada		Status	70	NÃO	-15,7012	-56,1158
	27/07/2024 20:48:38	MT - CUIABÁ - Rodovia dos Imigrantes	Ignição ligada		Status	69	NÃO	-15,6932	-56,0973
	27/07/2024 20:46:38	MT - CUIABÁ - Rodovia dos Imigrantes	Ignição ligada		Status	67	NÃO	-15,7018	-56,0780
	27/07/2024 20:44:38	MT - CUIABÁ - Rodovia dos Imigrantes	Ignição ligada		Status	65	NÃO	-15,7019	-56,0578
	27/07/2024 20:42:38	MT - CUIABÁ - BR-070	Ignição ligada		Status	25	NÃO	-15,7000	-56,0418
	27/07/2024 20:40:38	MT - CUIABÁ - Rodovia dos Imigrantes	Ignição ligada		Status	69	NÃO	-15,6946	-56,0224
	27/07/2024 20:38:38	MT - CUIABÁ - Rodovia dos Imigrantes	Ignição ligada		Status	70	NÃO	-15,6761	-56,0134
	27/07/2024 20:36:38	MT - CUIABÁ - Rodovia dos Imigrantes	Ignição ligada		Status	61	NÃO	-15,6576	-56,0043
	27/07/2024 20:35:46	MT - CUIABÁ - BR-070	Ignição ligada	LORA	Status	43	NÃO	-15,6505	-56,0012
	27/07/2024 20:35:46	MT - CUIABÁ - BR-070	Posição Periódica Lora	LORA	Status	43	NÃO	-15,6505	-56,0012
	27/07/2024 20:34:38	MT - CUIABÁ - BR-070	Ignição ligada		Status	71	NÃO	-15,6516	-55,9954

RELATÓRIO ANALÍTICO POR VEÍCULO






































Período: 25/07/2024 00:00:00 à 31/07/2024 10:00:00

Identificador: FYW4C38 LUIZ SC R 450 2021

Placa: FYW4C38

- Legenda:**
-  Mensagens enviadas do Veículo (Veículo -> Central)
 -  Mensagens enviadas do Veículo (Controle de Jornada Cliente)
 -  Mensagens enviadas da Central (Central -> Veículo)






Sentido:	Data e Hora:	Localização:	Mensagem:	Modo Emergência	Tipo Mensagem:	Vel. (Km/h)	Log ?	Latitude	Longitude
	27/07/2024 20:32:38	MT - CUIABÁ - BR-070	Ignição ligada		Status	73	NÃO	-15,6599	-55,9754
	27/07/2024 20:30:38	MT - CUIABÁ - BR-070	Ignição ligada		Status	72	NÃO	-15,6684	-55,9551
	27/07/2024 20:28:38	MT - CUIABÁ - BR-070	Ignição ligada		Status	71	NÃO	-15,6773	-55,9343
	27/07/2024 20:26:38	MT - CUIABÁ - BR-070	Ignição ligada		Status	68	NÃO	-15,6863	-55,9137
	27/07/2024 20:24:38	MT - CUIABÁ - BR-070	Ignição ligada		Status	76	NÃO	-15,6971	-55,8956
	27/07/2024 20:22:38	MT - SANTO ANTÔNIO DO LEVERGER - BR-070	Ignição ligada		Status	45	NÃO	-15,7010	-55,8744
	27/07/2024 20:20:38	MT - SANTO ANTÔNIO DO LEVERGER - BR-070	Ignição ligada		Status	71	NÃO	-15,7014	-55,8552
	27/07/2024 20:18:38	MT - SANTO ANTÔNIO DO LEVERGER - BR-070	Ignição ligada		Status	57	NÃO	-15,7018	-55,8330
	27/07/2024 20:16:53	MT - SANTO ANTÔNIO DO LEVERGER - BR-070			Posição Normal	74	NÃO	-15,7022	-55,8174
	27/07/2024 20:16:53	MT - SANTO ANTÔNIO DO LEVERGER - BR-070			Posição Normal	74	NÃO	-15,7022	-55,8174
	27/07/2024 20:16:38	MT - CUIABÁ - BR-070	Ignição ligada		Status	71	NÃO	-15,7022	-55,8146
	27/07/2024 20:14:38	MT - SANTO ANTÔNIO DO LEVERGER - BR-070	Ignição ligada		Status	72	NÃO	-15,7027	-55,7916
	27/07/2024 20:12:38	MT - SANTO ANTÔNIO DO LEVERGER - BR-070	Ignição ligada		Status	76	NÃO	-15,7032	-55,7694
	27/07/2024 20:10:38	MT - SANTO ANTÔNIO DO LEVERGER - BR-070	Ignição ligada		Status	66	NÃO	-15,7037	-55,7468
	27/07/2024 20:08:38	MT - SANTO ANTÔNIO DO LEVERGER - BR-070	Ignição ligada		Status	70	NÃO	-15,7044	-55,7244
	27/07/2024 20:07:11	MT - CUIABÁ - BR-070			Posição Normal	72	NÃO	-15,7051	-55,7086
	27/07/2024 20:06:38	MT - CUIABÁ - BR-070	Ignição ligada		Status	70	NÃO	-15,7080	-55,7035
	27/07/2024 20:04:38	MT - SANTO ANTÔNIO DO LEVERGER - BR-070	Ignição ligada		Status	70	NÃO	-15,7178	-55,6840
	27/07/2024 20:04:25	MT - SANTO ANTÔNIO DO LEVERGER - BR-070			Posição Normal	76	NÃO	-15,7187	-55,6820
	27/07/2024 20:02:38	MT - SANTO ANTÔNIO DO LEVERGER - BR-070	Ignição ligada		Status	72	NÃO	-15,7313	-55,6677
	27/07/2024 20:00:38	MT - SANTO ANTÔNIO DO LEVERGER - BR-070	Ignição ligada		Status	63	NÃO	-15,7488	-55,6597
	27/07/2024 19:58:38	MT - SANTO ANTÔNIO DO LEVERGER - BR-070	Ignição ligada		Status	76	NÃO	-15,7683	-55,6548
	27/07/2024 19:57:01	MT - SANTO ANTÔNIO DO LEVERGER - BR-070			Posição Normal	76	NÃO	-15,7758	-55,6442
	27/07/2024 19:56:38	MT - SANTO ANTÔNIO DO LEVERGER - BR-070	Ignição ligada		Status	74	NÃO	-15,7782	-55,6315
	27/07/2024 19:56:38	MT - SANTO ANTÔNIO DO LEVERGER - BR-070	Ignição ligada		Status	74	NÃO	-15,7783	-55,6316
	27/07/2024 19:53:38	MT - SANTO ANTÔNIO DO LEVERGER - BR-070	Ignição ligada		Status	76	NÃO	-15,7776	-55,6143
	27/07/2024 19:52:16	MT - SANTO ANTÔNIO DO LEVERGER - BR-070			Posição Normal	60	NÃO	-15,7903	-55,6075
	27/07/2024 19:51:38	MT - SANTO ANTÔNIO DO LEVERGER - BR-070	Ignição ligada		Status	73	NÃO	-15,7959	-55,6067
	27/07/2024 19:49:38	MT - SANTO ANTÔNIO DO LEVERGER - BR-070	Ignição ligada		Status	62	NÃO	-15,7935	-55,5859
	27/07/2024 19:47:38	MT - SANTO ANTÔNIO DO LEVERGER - BR-070	Ignição ligada		Status	49	NÃO	-15,7932	-55,5697
	27/07/2024 19:47:04	MT - SANTO ANTÔNIO DO LEVERGER - BR-070			Posição Normal	68	NÃO	-15,7954	-55,5650
	27/07/2024 19:45:38	MT - SANTO ANTÔNIO DO LEVERGER - BR-070	Ignição ligada		Status	57	NÃO	-15,7948	-55,5535
	27/07/2024 19:43:38	MT - SANTO ANTÔNIO DO LEVERGER - BR-070	Ignição ligada		Status	58	NÃO	-15,8050	-55,5436
	27/07/2024 19:41:38	MT - SANTO ANTÔNIO DO LEVERGER - BR-070	Ignição ligada		Status	75	NÃO	-15,8187	-55,5297
	27/07/2024 19:39:38	MT - SANTO ANTÔNIO DO LEVERGER - BR-070	Ignição ligada		Status	51	NÃO	-15,8240	-55,5120
	27/07/2024 19:38:06	MT - SANTO ANTÔNIO DO LEVERGER - BR-070			Posição Normal	75	NÃO	-15,8336	-55,4988
	27/07/2024 19:37:38	MT - SANTO ANTÔNIO DO LEVERGER - BR-070	Ignição ligada		Status	63	NÃO	-15,8366	-55,4944

RELATÓRIO ANALÍTICO POR VEÍCULO






































Período: 25/07/2024 00:00:00 à 31/07/2024 10:00:00

Identificador: FYW4C38 LUIZ SC R 450 2021

Placa: FYW4C38

- Legenda:**
-  Mensagens enviadas do Veículo (Veículo -> Central)
 -  Mensagens enviadas do Veículo (Controle de Jornada Cliente)
 -  Mensagens enviadas da Central (Central -> Veículo)



Sentido:	Data e Hora:	Localização:	Mensagem:	Modo Emergência	Tipo Mensagem:	Vel. (Km/h)	Log ?	Latitude	Longitude
	27/07/2024 19:35:38	MT - SANTO ANTÔNIO DO LEVERGER - BR-070	Ignição ligada		Status	37	NÃO	-15,8359	-55,4805
	27/07/2024 19:33:38	MT - SANTO ANTÔNIO DO LEVERGER - BR-070	Ignição ligada		Status	75	NÃO	-15,8296	-55,4616
	27/07/2024 19:31:38	MT - SANTO ANTÔNIO DO LEVERGER - BR-070	Ignição ligada		Status	73	NÃO	-15,8299	-55,4437
	27/07/2024 19:30:05	MT - SANTO ANTÔNIO DO LEVERGER - BR-070			Posição Normal	61	NÃO	-15,8253	-55,4293
	27/07/2024 19:30:05	MT - SANTO ANTÔNIO DO LEVERGER - BR-070			Posição Normal	61	NÃO	-15,8253	-55,4293
	27/07/2024 19:29:38	MT - SANTO ANTÔNIO DO LEVERGER - BR-070	Ignição ligada		Status	76	NÃO	-15,8227	-55,4256
	27/07/2024 19:27:38	MT - CAMPO VERDE - BR-070	Ignição ligada		Status	47	NÃO	-15,8160	-55,4102
	27/07/2024 19:25:38	MT - CAMPO VERDE - BR-163	Ignição ligada		Status	76	NÃO	-15,8175	-55,4017
	27/07/2024 19:25:38	MT - CAMPO VERDE - BR-163	Ignição ligada		Status	76	NÃO	-15,8175	-55,4017
	27/07/2024 19:24:38	MT - CAMPO VERDE - BR-163	Ignição ligada		Status	71	SIM	-15,8117	-55,3816
	27/07/2024 19:22:38	MT - CAMPO VERDE - BR-163	Ignição ligada		Status	79	SIM	-15,8140	-55,3587
	27/07/2024 19:22:28	MT - CAMPO VERDE - BR-163			Posição Normal	74	NÃO	-15,8143	-55,3568
	27/07/2024 19:20:38	MT - CAMPO VERDE - BR-163	Ignição ligada		Status	65	NÃO	-15,8173	-55,3391
	27/07/2024 19:18:38	MT - CAMPO VERDE - BR-163	Ignição ligada		Status	59	NÃO	-15,8193	-55,3263
	27/07/2024 19:16:38	MT - CAMPO VERDE - BR-163	Ignição ligada		Status	44	NÃO	-15,8129	-55,3108
	27/07/2024 19:14:38	MT - CAMPO VERDE - BR-163	Ignição ligada		Status	64	NÃO	-15,8060	-55,2961
	27/07/2024 19:12:38	MT - CAMPO VERDE - BR-163	Ignição ligada		Status	76	NÃO	-15,8093	-55,2741
	27/07/2024 19:10:38	MT - JACIARA - BR-163	Ignição ligada		Status	74	NÃO	-15,8132	-55,2511
	27/07/2024 19:08:38	MT - JACIARA - BR-163	Ignição ligada		Status	73	NÃO	-15,8162	-55,2309
	27/07/2024 19:06:38	MT - JACIARA - BR-163	Ignição ligada		Status	74	NÃO	-15,8211	-55,2100
	27/07/2024 19:04:38	MT - JACIARA - BR-163	Ignição ligada		Status	67	NÃO	-15,8278	-55,1892
	27/07/2024 19:02:38	MT - JACIARA - BR-163	Ignição ligada		Status	60	NÃO	-15,8348	-55,1704
	27/07/2024 19:00:38	MT - JACIARA - BR-163	Ignição ligada		Status	67	NÃO	-15,8415	-55,1534
	27/07/2024 18:58:38	MT - JACIARA - BR-163	Ignição ligada		Status	60	NÃO	-15,8517	-55,1381
	27/07/2024 18:56:38	MT - JACIARA - BR-163	Ignição ligada		Status	68	NÃO	-15,8653	-55,1246
	27/07/2024 18:54:38	MT - JACIARA - BR-163	Ignição ligada		Status	55	NÃO	-15,8799	-55,1132
	27/07/2024 18:52:38	MT - JACIARA - BR-163	Ignição ligada		Status	68	NÃO	-15,8930	-55,1030
	27/07/2024 18:50:42	MT - JACIARA - BR-163			Posição Normal	53	NÃO	-15,9059	-55,0882
	27/07/2024 18:50:38	MT - JACIARA - BR-163	Ignição ligada		Status	50	NÃO	-15,9062	-55,0876
	27/07/2024 18:48:38	MT - JACIARA - próx. BR-163	Ignição ligada		Status	43	NÃO	-15,9035	-55,0695
	27/07/2024 18:48:38	MT - JACIARA - BR-163	Ignição ligada		Status	43	NÃO	-15,9036	-55,0695
	27/07/2024 18:45:38	MT - JACIARA - BR-163	Ignição ligada		Status	46	SIM	-15,9029	-55,0527
	27/07/2024 18:43:38	MT - JACIARA - BR-163	Ignição ligada		Status	70	NÃO	-15,9123	-55,0351
	27/07/2024 18:41:38	MT - JACIARA - BR-163	Ignição ligada		Status	46	NÃO	-15,9230	-55,0240
	27/07/2024 18:39:38	MT - JACIARA - BR-163	Ignição ligada		Status	36	NÃO	-15,9405	-55,0181
	27/07/2024 18:37:38	MT - JACIARA - BR-163	Ignição ligada		Status	44	NÃO	-15,9438	-55,0087
	27/07/2024 18:35:38	MT - JACIARA - BR-163	Ignição ligada		Status	37	NÃO	-15,9501	-55,0013

RELATÓRIO ANALÍTICO POR VEÍCULO






































Período: 25/07/2024 00:00:00 à 31/07/2024 10:00:00

Identificador: FYW4C38 LUIZ SC R 450 2021

Placa: FYW4C38




- Legenda:**
-  Mensagens enviadas do Veículo (Veículo -> Central)
 -  Mensagens enviadas do Veículo (Controle de Jornada Cliente)
 -  Mensagens enviadas da Central (Central -> Veículo)








































Sentido:	Data e Hora:	Localização:	Mensagem:	Modo Emergência	Tipo Mensagem:	Vel. (Km/h)	Log ?	Latitude	Longitude
	27/07/2024 18:33:38	MT - JACIARA - BR-163	Ignição ligada		Status	51	NÃO	-15,9509	-54,9834
	27/07/2024 18:31:38	MT - JACIARA - BR-163	Ignição ligada		Status	34	NÃO	-15,9558	-54,9750
	27/07/2024 18:29:38	MT - JACIARA - BR-163	Ignição ligada		Status	43	NÃO	-15,9611	-54,9666
	27/07/2024 18:27:38	MT - JACIARA - BR-163	Ignição ligada		Status	32	NÃO	-15,9671	-54,9608
	27/07/2024 18:25:38	MT - JACIARA - BR-163	Ignição ligada		Status	13	NÃO	-15,9696	-54,9540
	27/07/2024 18:23:38	MT - JACIARA - BR-163	Ignição ligada		Status	39	NÃO	-15,9719	-54,9397
	27/07/2024 18:21:38	MT - JACIARA - Próx. BR-163	Ignição ligada		Status	64	NÃO	-15,9836	-54,9301
	27/07/2024 18:19:38	MT - SÃO PEDRO DA CIPA - Próx. BR-163	Ignição ligada		Status	72	NÃO	-15,9984	-54,9172
	27/07/2024 18:17:38	MT - SÃO PEDRO DA CIPA - BR-163	Ignição ligada		Status	70	NÃO	-16,0168	-54,9064
	27/07/2024 18:15:38	MT - JUSCIMEIRA - BR-163	Ignição ligada		Status	66	NÃO	-16,0280	-54,8915
	27/07/2024 18:13:38	MT - JUSCIMEIRA - BR-163	Ignição ligada		Status	69	NÃO	-16,0441	-54,8815
	27/07/2024 18:11:38	MT - JUSCIMEIRA - BR-163	Ignição ligada		Status	66	NÃO	-16,0632	-54,8717
	27/07/2024 18:09:38	MT - JUSCIMEIRA - BR-163	Ignição ligada		Status	50	NÃO	-16,0786	-54,8734
	27/07/2024 18:07:38	MT - JUSCIMEIRA - BR-163	Ignição ligada		Status	63	NÃO	-16,0971	-54,8658
	27/07/2024 18:05:38	MT - JUSCIMEIRA - BR-163	Ignição ligada		Status	53	NÃO	-16,1156	-54,8585
	27/07/2024 18:03:38	MT - JUSCIMEIRA - BR-163	Ignição ligada		Status	69	NÃO	-16,1252	-54,8459
	27/07/2024 18:01:38	MT - JUSCIMEIRA - BR-163	Ignição ligada		Status	48	NÃO	-16,1341	-54,8322
	27/07/2024 17:59:38	MT - JUSCIMEIRA - BR-163	Ignição ligada		Status	60	NÃO	-16,1433	-54,8184
	27/07/2024 17:57:38	MT - JUSCIMEIRA - BR-163	Ignição ligada		Status	73	NÃO	-16,1551	-54,8004
	27/07/2024 17:55:38	MT - JUSCIMEIRA - BR-163	Ignição ligada		Status	48	NÃO	-16,1679	-54,7925
	27/07/2024 17:53:38	MT - JUSCIMEIRA - BR-163	Ignição ligada		Status	57	NÃO	-16,1858	-54,7862
	27/07/2024 17:51:38	MT - JUSCIMEIRA - BR-163	Ignição ligada		Status	58	NÃO	-16,1963	-54,7829
	27/07/2024 17:49:38	MT - RONDONÓPOLIS - BR-163	Ignição ligada		Status	14	NÃO	-16,2143	-54,7788
	27/07/2024 17:47:38	MT - RONDONÓPOLIS - BR-163	Ignição ligada		Status	51	NÃO	-16,2280	-54,7807
	27/07/2024 17:45:38	MT - RONDONÓPOLIS - BR-163	Ignição ligada		Status	66	NÃO	-16,2449	-54,7801
	27/07/2024 17:43:38	MT - RONDONÓPOLIS - BR-163	Ignição ligada		Status	67	NÃO	-16,2647	-54,7749
	27/07/2024 17:41:38	MT - RONDONÓPOLIS - BR-163	Ignição ligada		Status	43	NÃO	-16,2832	-54,7664
	27/07/2024 17:39:38	MT - RONDONÓPOLIS - BR-163	Ignição ligada		Status	75	NÃO	-16,3000	-54,7600
	27/07/2024 17:37:38	MT - RONDONÓPOLIS - BR-163	Ignição ligada		Status	63	NÃO	-16,3173	-54,7535
	27/07/2024 17:35:38	MT - RONDONÓPOLIS - BR-163	Ignição ligada		Status	56	NÃO	-16,3355	-54,7466
	27/07/2024 17:33:38	MT - RONDONÓPOLIS - BR-163	Ignição ligada		Status	74	NÃO	-16,3533	-54,7345
	27/07/2024 17:31:38	MT - RONDONÓPOLIS - BR-163	Ignição ligada		Status	78	NÃO	-16,3716	-54,7216
	27/07/2024 17:29:38	MT - RONDONÓPOLIS - BR-163	Ignição ligada		Status	67	NÃO	-16,3895	-54,7134
	27/07/2024 17:27:38	MT - RONDONÓPOLIS - BR-163	Ignição ligada		Status	45	NÃO	-16,4049	-54,7157
	27/07/2024 17:25:38	MT - RONDONÓPOLIS - BR-163	Ignição ligada		Status	38	NÃO	-16,4183	-54,7050
	27/07/2024 17:23:38	MT - RONDONÓPOLIS - BR-163	Ignição ligada		Status	60	NÃO	-16,4286	-54,6936
	27/07/2024 17:21:38	MT - RONDONÓPOLIS - Avenida Fernando Corrêa da Costa	Ignição ligada		Status	63	NÃO	-16,4398	-54,6774

RELATÓRIO ANALÍTICO POR VEÍCULO

Período: 25/07/2024 00:00:00 à 31/07/2024 10:00:00
Identificador: FYW4C38 LUIZ SC R 450 2021
Placa: FYW4C38

- Legenda:**
-  Mensagens enviadas do Veículo (Veículo -> Central)
 -  Mensagens enviadas do Veículo (Controle de Jornada Cliente)
 -  Mensagens enviadas da Central (Central -> Veículo)






Sentido:	Data e Hora:	Localização:	Mensagem:	Modo Emergência	Tipo Mensagem:	Vel. (Km/h)	Log ?	Latitude	Longitude
	27/07/2024 17:19:38	MT - RONDONÓPOLIS - Avenida Itrio Corrêa da Costa	Ignição ligada		Status	17	NÃO	-16,4494	-54,6655
	27/07/2024 17:17:38	MT - RONDONÓPOLIS - Avenida Itrio Corrêa da Costa	Ignição ligada		Status	43	NÃO	-16,4601	-54,6606
	27/07/2024 17:15:38	MT - RONDONÓPOLIS - Avenida Itrio Corrêa da Costa	Ignição ligada		Status	40	NÃO	-16,4693	-54,6563
	27/07/2024 17:13:38	MT - RONDONÓPOLIS - Avenida Itrio Corrêa da Costa	Ignição ligada		Status	55	NÃO	-16,4859	-54,6486
	27/07/2024 17:11:38	MT - RONDONÓPOLIS - BR-364	Ignição ligada		Status	69	NÃO	-16,4955	-54,6393
	27/07/2024 17:09:38	MT - RONDONÓPOLIS - BR-364	Ignição ligada		Status	47	NÃO	-16,5048	-54,6250
	27/07/2024 17:07:38	MT - RONDONÓPOLIS - BR-364	Ignição ligada		Status	59	NÃO	-16,5115	-54,6147
	27/07/2024 17:05:38	MT - RONDONÓPOLIS - BR-364	Ignição ligada		Status	60	NÃO	-16,5224	-54,5980
	27/07/2024 17:03:38	MT - RONDONÓPOLIS - BR-364	Ignição ligada		Status	73	NÃO	-16,5353	-54,5822
	27/07/2024 17:01:38	MT - RONDONÓPOLIS - BR-364	Ignição ligada		Status	74	NÃO	-16,5543	-54,5721
	27/07/2024 16:59:38	MT - RONDONÓPOLIS - BR-364	Ignição ligada		Status	71	NÃO	-16,5624	-54,5523
	27/07/2024 16:57:38	MT - RONDONÓPOLIS - BR-364	Ignição ligada		Status	77	NÃO	-16,5765	-54,5347
	27/07/2024 16:55:38	MT - PEDRA PRETA - BR-364	Ignição ligada		Status	73	NÃO	-16,5878	-54,5165
	27/07/2024 16:53:38	MT - PEDRA PRETA - BR-364	Ignição ligada		Status	39	NÃO	-16,6002	-54,4992
	27/07/2024 16:51:38	MT - PEDRA PRETA - BR-364	Ignição ligada		Status	47	NÃO	-16,6030	-54,4809
	27/07/2024 16:49:38	MT - PEDRA PRETA - Próx. BR-364	Ignição ligada		Status	19	NÃO	-16,6066	-54,4716
	27/07/2024 16:47:38	MT - PEDRA PRETA - BR-364	Ignição ligada		Status	38	NÃO	-16,6104	-54,4667
	27/07/2024 16:45:38	MT - PEDRA PRETA - BR-364	Ignição ligada		Status	14	NÃO	-16,6165	-54,4590
	27/07/2024 16:43:38	MT - PEDRA PRETA - BR-364	Ignição ligada		Status	66	NÃO	-16,6245	-54,4490
	27/07/2024 16:41:38	MT - PEDRA PRETA - BR-364	Ignição ligada		Status	75	NÃO	-16,6379	-54,4323
	27/07/2024 16:39:38	MT - PEDRA PRETA - BR-364	Ignição ligada		Status	69	NÃO	-16,6468	-54,4124
	27/07/2024 16:38:25	MT - PEDRA PRETA - BR-364			Posição Normal	66	NÃO	-16,6483	-54,4006
	27/07/2024 16:37:38	MT - PEDRA PRETA - BR-364	Ignição ligada		Status	61	NÃO	-16,6493	-54,3924
	27/07/2024 16:35:38	MT - PEDRA PRETA - Próx. BR-364	Ignição ligada		Status	76	NÃO	-16,6533	-54,3603
	27/07/2024 16:35:38	MT - PEDRA PRETA - BR-364	Ignição ligada		Status	76	NÃO	-16,6534	-54,3604
	27/07/2024 16:32:38	MT - PEDRA PRETA - BR-364	Ignição ligada		Status	67	SIM	-16,6562	-54,3390
	27/07/2024 16:30:37	MT - PEDRA PRETA - Próx. BR-364	Ignição ligada		Status	71	NÃO	-16,6653	-54,3123
	27/07/2024 16:30:37	MT - PEDRA PRETA - BR-364	Ignição ligada		Status	71	SIM	-16,6654	-54,3124
	27/07/2024 16:27:37	MT - PEDRA PRETA - BR-364	Ignição ligada		Status	72	SIM	-16,6795	-54,2965
	27/07/2024 16:25:37	MT - PEDRA PRETA - BR-364	Ignição ligada		Status	71	NÃO	-16,7037	-54,2790
	27/07/2024 16:25:37	MT - PEDRA PRETA - BR-364	Ignição ligada		Status	71	SIM	-16,7037	-54,2791
	27/07/2024 16:22:37	MT - PEDRA PRETA - BR-364	Ignição ligada		Status	68	SIM	-16,7186	-54,2645
	27/07/2024 16:20:37	MT - PEDRA PRETA - BR-364	Ignição ligada		Status	68	NÃO	-16,7480	-54,2700
	27/07/2024 16:20:37	MT - PEDRA PRETA - BR-364	Ignição ligada		Status	68	SIM	-16,7482	-54,2700
	27/07/2024 16:17:37	MT - PEDRA PRETA - BR-364	Ignição ligada		Status	71	SIM	-16,7642	-54,2575
	27/07/2024 16:15:37	MT - PEDRA PRETA - Próx. BR-364	Ignição ligada		Status	70	NÃO	-16,7778	-54,2287
	27/07/2024 16:15:37	MT - PEDRA PRETA - BR-364	Ignição ligada		Status	70	SIM	-16,7780	-54,2288

RELATÓRIO ANALÍTICO POR VEÍCULO






































Período: 25/07/2024 00:00:00 à 31/07/2024 10:00:00

Identificador: FYW4C38 LUIZ SC R 450 2021

Placa: FYW4C38

- Legenda:**
-  Mensagens enviadas do Veículo (Veículo -> Central)
 -  Mensagens enviadas do Veículo (Controle de Jornada Cliente)
 -  Mensagens enviadas da Central (Central -> Veículo)



Sentido:	Data e Hora:	Localização:	Mensagem:	Modo Emergência	Tipo Mensagem:	Vel. (Km/h)	Log ?	Latitude	Longitude
	27/07/2024 16:12:37	MT - PEDRA PRETA - BR-364	Ignição ligada		Status	71	SIM	-16,7896	-54,2131
	27/07/2024 16:10:37	MT - PEDRA PRETA - BR-364	Ignição ligada		Status	39	NÃO	-16,7922	-54,1935
	27/07/2024 16:10:37	MT - PEDRA PRETA - BR-364	Ignição ligada		Status	39	SIM	-16,7923	-54,1935
	27/07/2024 16:07:37	MT - PEDRA PRETA - BR-364	Ignição ligada		Status	58	SIM	-16,7990	-54,1839
	27/07/2024 16:05:37	MT - PEDRA PRETA - BR-364	Ignição ligada		Status	46	NÃO	-16,7935	-54,1685
	27/07/2024 16:05:37	MT - PEDRA PRETA - BR-364	Ignição ligada		Status	46	SIM	-16,7935	-54,1686
	27/07/2024 16:02:37	MT - PEDRA PRETA - BR-364	Ignição ligada		Status	49	SIM	-16,7827	-54,1635
	27/07/2024 16:00:37	MT - PEDRA PRETA - BR-364	Ignição ligada		Status	73	NÃO	-16,7893	-54,1442
	27/07/2024 15:58:37	MT - PEDRA PRETA - BR-364	Ignição ligada		Status	71	NÃO	-16,7963	-54,1235
	27/07/2024 15:56:37	MT - PEDRA PRETA - BR-364	Ignição ligada		Status	49	NÃO	-16,8024	-54,1049
	27/07/2024 15:54:37	MT - PEDRA PRETA - BR-364	Ignição ligada		Status	15	NÃO	-16,8049	-54,0956
	27/07/2024 15:52:37	MT - PEDRA PRETA - BR-364	Ignição ligada		Status	69	NÃO	-16,8145	-54,0792
	27/07/2024 15:50:37	MT - PEDRA PRETA - BR-364	Ignição ligada		Status	48	NÃO	-16,8248	-54,0624
	27/07/2024 15:48:37	MT - PEDRA PRETA - BR-364	Ignição ligada		Status	71	NÃO	-16,8289	-54,0423
	27/07/2024 15:46:37	MT - PEDRA PRETA - BR-364	Ignição ligada		Status	48	NÃO	-16,8304	-54,0261
	27/07/2024 15:46:21	MT - PEDRA PRETA - BR-364			Posição Normal	49	NÃO	-16,8303	-54,0243
	27/07/2024 15:46:21	MT - PEDRA PRETA - BR-364			Posição Normal	49	NÃO	-16,8303	-54,0243
	27/07/2024 15:44:37	MT - PEDRA PRETA - BR-364	Ignição ligada		Status	70	NÃO	-16,8292	-54,0066
	27/07/2024 15:42:37	MT - PEDRA PRETA - BR-364	Ignição ligada		Status	74	NÃO	-16,8355	-53,9853
	27/07/2024 15:40:37	MT - PEDRA PRETA - BR-364	Ignição ligada		Status	60	NÃO	-16,8425	-53,9671
	27/07/2024 15:40:17	MT - PEDRA PRETA - BR-364			Posição Normal	59	NÃO	-16,8436	-53,9643
	27/07/2024 15:38:37	MT - ALTO GARÇAS - BR-364	Ignição ligada		Status	72	NÃO	-16,8428	-53,9478
	27/07/2024 15:36:37	MT - ALTO GARÇAS - BR-364	Ignição ligada		Status	73	NÃO	-16,8479	-53,9294
	27/07/2024 15:34:37	MT - ALTO GARÇAS - BR-364	Ignição ligada		Status	76	NÃO	-16,8604	-53,9108
	27/07/2024 15:32:37	MT - ALTO GARÇAS - BR-364	Ignição ligada		Status	72	NÃO	-16,8677	-53,8898
	27/07/2024 15:30:37	MT - ALTO GARÇAS - BR-364	Ignição ligada		Status	80	NÃO	-16,8617	-53,8697
	27/07/2024 15:28:37	MT - ALTO GARÇAS - BR-364	Ignição ligada		Status	62	NÃO	-16,8480	-53,8544
	27/07/2024 15:26:37	MT - ALTO GARÇAS - BR-364	Ignição ligada		Status	69	NÃO	-16,8462	-53,8330
	27/07/2024 15:24:37	MT - ALTO GARÇAS - BR-364	Ignição ligada		Status	75	NÃO	-16,8463	-53,8113
	27/07/2024 15:22:37	MT - ALTO GARÇAS - BR-364	Ignição ligada		Status	74	NÃO	-16,8384	-53,7901
	27/07/2024 15:21:21	MT - ALTO GARÇAS - BR-364			Posição Normal	70	NÃO	-16,8415	-53,7769
	27/07/2024 15:20:37	MT - ALTO GARÇAS - BR-364	Ignição ligada		Status	69	NÃO	-16,8464	-53,7709
	27/07/2024 15:18:37	MT - ALTO GARÇAS - BR-364	Ignição ligada		Status	76	NÃO	-16,8587	-53,7521
	27/07/2024 15:17:17	MT - ALTO GARÇAS - BR-364			Posição Normal	70	NÃO	-16,8608	-53,7371
	27/07/2024 15:16:37	MT - ALTO GARÇAS - BR-364	Ignição ligada		Status	67	NÃO	-16,8616	-53,7301
	27/07/2024 15:14:37	MT - ALTO GARÇAS - BR-364	Ignição ligada		Status	76	NÃO	-16,8658	-53,7113
	27/07/2024 15:13:29	MT - ALTO GARÇAS - BR-364			Posição Normal	70	NÃO	-16,8696	-53,6988

RELATÓRIO ANALÍTICO POR VEÍCULO






































Período: 25/07/2024 00:00:00 à 31/07/2024 10:00:00

Identificador: FYW4C38 LUIZ SC R 450 2021

Placa: FYW4C38

- Legenda:**
-  Mensagens enviadas do Veículo (Veículo -> Central)
 -  Mensagens enviadas do Veículo (Controle de Jornada Cliente)
 -  Mensagens enviadas da Central (Central -> Veículo)



Sentido:	Data e Hora:	Localização:	Mensagem:	Modo Emergência	Tipo Mensagem:	Vel. (Km/h)	Log ?	Latitude	Longitude
	27/07/2024 15:12:37	MT - ALTO GARÇAS - BR-364	Ignição ligada		Status	44	NÃO	-16,8720	-53,6911
	27/07/2024 15:10:37	MT - ALTO GARÇAS - BR-364	Ignição ligada		Status	44	NÃO	-16,8797	-53,6784
	27/07/2024 15:08:37	MT - ALTO GARÇAS - Próx. BR-364	Ignição ligada		Status	69	NÃO	-16,8982	-53,6568
	27/07/2024 15:08:37	MT - ALTO GARÇAS - BR-364	Ignição ligada		Status	69	NÃO	-16,8983	-53,6569
	27/07/2024 15:05:37	MT - ALTO GARÇAS - BR-364	Ignição ligada		Status	77	SIM	-16,9098	-53,6381
	27/07/2024 15:03:37	MT - ALTO GARÇAS - BR-364	Ignição ligada		Status	73	NÃO	-16,9178	-53,6163
	27/07/2024 15:03:17	MT - ALTO GARÇAS - BR-364			Posição Normal	76	NÃO	-16,9191	-53,6128
	27/07/2024 15:01:37	MT - ALTO GARÇAS - BR-364	Ignição ligada		Status	74	NÃO	-16,9320	-53,5991
	27/07/2024 14:59:37	MT - ALTO GARÇAS - BR-364	Ignição ligada		Status	73	NÃO	-16,9397	-53,5799
	27/07/2024 14:57:37	MT - ALTO GARÇAS - BR-364	Ignição ligada		Status	62	NÃO	-16,9379	-53,5616
	27/07/2024 14:55:37	MT - ALTO GARÇAS - BR-364	Ignição ligada		Status	60	NÃO	-16,9339	-53,5411
	27/07/2024 14:53:37	MT - ALTO GARÇAS - BR-364	Ignição ligada		Status	21	NÃO	-16,9370	-53,5339
	27/07/2024 14:51:37	MT - ALTO GARÇAS - BR-364	Ignição ligada		Status	19	NÃO	-16,9457	-53,5295
	27/07/2024 14:49:37	MT - ALTO GARÇAS - BR-364	Ignição ligada		Status	36	NÃO	-16,9547	-53,5249
	27/07/2024 14:47:37	MT - ALTO GARÇAS - BR-364	Ignição ligada		Status	57	NÃO	-16,9619	-53,5193
	27/07/2024 14:45:37	MT - ALTO GARÇAS - BR-364	Ignição ligada		Status	71	NÃO	-16,9809	-53,5107
	27/07/2024 14:43:37	MT - ALTO GARÇAS - BR-364	Ignição ligada		Status	61	NÃO	-16,9969	-53,5029
	27/07/2024 14:41:37	MT - ALTO GARÇAS - BR-364	Ignição ligada		Status	77	NÃO	-17,0152	-53,4933
	27/07/2024 14:39:37	MT - ALTO GARÇAS - BR-364	Ignição ligada		Status	8	NÃO	-17,0259	-53,4883
	27/07/2024 14:38:38	MT - ALTO GARÇAS - BR-364			Posição Normal	10	NÃO	-17,0272	-53,4877
	27/07/2024 14:38:38	MT - ALTO GARÇAS - BR-364			Posição Normal	10	NÃO	-17,0272	-53,4877
	27/07/2024 14:37:37	MT - ALTO GARÇAS - BR-364	Ignição ligada		Status	50	NÃO	-17,0340	-53,4846
	27/07/2024 14:35:37	MT - ALTO GARÇAS - BR-364	Ignição ligada		Status	71	NÃO	-17,0475	-53,4783
	27/07/2024 14:35:17	MT - ALTO GARÇAS - BR-364			Posição Normal	68	NÃO	-17,0506	-53,4769
	27/07/2024 14:33:37	MT - ALTO GARÇAS - BR-364	Ignição ligada		Status	72	NÃO	-17,0667	-53,4694
	27/07/2024 14:31:37	MT - ALTO GARÇAS - BR-364	Ignição ligada		Status	66	NÃO	-17,0837	-53,4664
	27/07/2024 14:29:37	MT - ALTO GARÇAS - BR-364	Ignição ligada		Status	70	NÃO	-17,1004	-53,4618
	27/07/2024 14:27:37	MT - ALTO GARÇAS - BR-364	Ignição ligada		Status	49	NÃO	-17,1152	-53,4544
	27/07/2024 14:25:37	MT - ALTO ARAGUAIA - BR-364	Ignição ligada		Status	73	NÃO	-17,1312	-53,4417
	27/07/2024 14:25:19	MT - ALTO ARAGUAIA - BR-364			Posição Normal	74	NÃO	-17,1335	-53,4394
	27/07/2024 14:23:37	MT - ALTO ARAGUAIA - BR-364	Ignição ligada		Status	67	NÃO	-17,1449	-53,4260
	27/07/2024 14:21:37	MT - ALTO ARAGUAIA - BR-364	Ignição ligada		Status	73	NÃO	-17,1588	-53,4135
	27/07/2024 14:19:37	MT - ALTO ARAGUAIA - BR-364	Ignição ligada		Status	74	NÃO	-17,1725	-53,3995
	27/07/2024 14:19:21	MT - ALTO ARAGUAIA - BR-364			Posição Normal	66	NÃO	-17,1734	-53,3964
	27/07/2024 14:17:37	MT - ALTO ARAGUAIA - BR-364	Ignição ligada		Status	32	NÃO	-17,1779	-53,3834
	27/07/2024 14:15:37	MT - ALTO ARAGUAIA - BR-364	Ignição ligada		Status	71	NÃO	-17,1881	-53,3717
	27/07/2024 14:13:55	MT - ALTO ARAGUAIA - BR-364			Posição Normal	61	NÃO	-17,1990	-53,3600

RELATÓRIO ANALÍTICO POR VEÍCULO

Período: 25/07/2024 00:00:00 à 31/07/2024 10:00:00

Identificador: FYW4C38 LUIZ SC R 450 2021

Placa: FYW4C38

Legenda:

Mensagens enviadas do Veículo (Veículo -> Central)

Mensagens enviadas do Veículo (Controle de Jornada Cliente)




Mensagens enviadas da Central (Central -> Veículo)



Sentido:	Data e Hora:	Localização:	Mensagem:	Modo Emergência	Tipo Mensagem:	Vel. (Km/h)	Log ?	Latitude	Longitude
	27/07/2024 14:13:55	MT - ALTO ARAGUAIA - BR-364			Posição Normal	61	NÃO	-17,1990	-53,3600
	27/07/2024 14:13:37	MT - ALTO ARAGUAIA - BR-364	Ignição ligada		Status	51	NÃO	-17,2014	-53,3592
	27/07/2024 14:11:37	MT - ALTO ARAGUAIA - Próx. BR-364	Ignição ligada		Status	49	NÃO	-17,2085	-53,3567
	27/07/2024 14:11:37	MT - ALTO ARAGUAIA - BR-364	Ignição ligada		Status	49	NÃO	-17,2086	-53,3568
	27/07/2024 14:10:37	MT - ALTO ARAGUAIA - BR-364	Ignição ligada		Status	28	NÃO	-17,2137	-53,3457
	27/07/2024 14:08:37	MT - ALTO ARAGUAIA - BR-364	Ignição ligada		Status	71	SIM	-17,2155	-53,3293
	27/07/2024 14:06:37	MT - ALTO ARAGUAIA - BR-364	Ignição ligada		Status	43	NÃO	-17,2329	-53,3223
	27/07/2024 14:06:32	MT - ALTO ARAGUAIA - BR-364			Posição Normal	38	NÃO	-17,2334	-53,3221
	27/07/2024 14:04:37	MT - ALTO ARAGUAIA - BR-364	Ignição ligada		Status	66	NÃO	-17,2508	-53,3179
	27/07/2024 14:03:22	MT - ALTO ARAGUAIA - BR-364			Posição Normal	48	NÃO	-17,2576	-53,3100
	27/07/2024 14:02:37	MT - ALTO ARAGUAIA - Próx. BR-364	Ignição ligada		Status	71	NÃO	-17,2667	-53,2985
	27/07/2024 14:02:37	MT - ALTO ARAGUAIA - BR-364	Ignição ligada		Status	71	NÃO	-17,2667	-53,2986
	27/07/2024 13:59:37	MT - ALTO ARAGUAIA - BR-364	Ignição ligada		Status	70	NÃO	-17,2743	-53,2788
	27/07/2024 13:57:37	MT - ALTO ARAGUAIA - BR-364	Ignição ligada		Status	56	NÃO	-17,2794	-53,2583
	27/07/2024 13:55:37	MT - ALTO ARAGUAIA - BR-364	Ignição ligada		Status	44	NÃO	-17,2868	-53,2474
	27/07/2024 13:53:37	MT - ALTO ARAGUAIA - Próx. BR-364	Ignição ligada		Status	0	NÃO	-17,2889	-53,2442
	27/07/2024 13:53:37	MT - ALTO ARAGUAIA - Próx. BR-364	Parada do Veículo		Alerta de Software	0	NÃO	-17,2889	-53,2442
	27/07/2024 13:53:34	MT - ALTO ARAGUAIA - Próx. BR-364	Ignição ligada		Evento	0	NÃO	-17,2889	-53,2442
	27/07/2024 13:53:06	MENSAGEM ENVIADA PELA CENTRAL Enviada por: integração	Desligar Bloqueio		Comando	-	-	-	-
	27/07/2024 13:51:37	MT - ALTO ARAGUAIA - Próx. BR-364	O veículo está bloqueado		Status	0	NÃO	-17,2889	-53,2442
	27/07/2024 13:51:37	MT - ALTO ARAGUAIA - Próx. BR-364	Parada do Veículo		Alerta de Software	0	NÃO	-17,2889	-53,2442
	27/07/2024 13:49:37	MT - ALTO ARAGUAIA - Próx. BR-364	Parada do Veículo		Alerta de Software	0	NÃO	-17,2889	-53,2442
	27/07/2024 13:49:37	MT - ALTO ARAGUAIA - Próx. BR-364	O veículo está bloqueado		Status	0	NÃO	-17,2889	-53,2442
	27/07/2024 13:47:37	MT - ALTO ARAGUAIA - Próx. BR-364	O veículo está bloqueado		Status	0	NÃO	-17,2889	-53,2442
	27/07/2024 13:47:37	MT - ALTO ARAGUAIA - Próx. BR-364	Parada do Veículo		Alerta de Software	0	NÃO	-17,2889	-53,2442
	27/07/2024 13:47:11	MT - ALTO ARAGUAIA - Próx. BR-364	02 INICIO DE VIAGEM CARREGADO BR RISK 02 INICIO DE VIAGEM CARREGADO BR RISK: CONDUTOR: DDD: TELEFONE: ID MOTORISTA:		Macro		NÃO	-17,2889	-53,2442
	27/07/2024 13:46:06	MT - ALTO ARAGUAIA - Próx. BR-364	O veículo está bloqueado		Status	0	NÃO	-17,2889	-53,2442
	27/07/2024 13:46:06	MT - ALTO ARAGUAIA - Próx. BR-364	Ignição desligada		Evento	0	NÃO	-17,2889	-53,2442
	27/07/2024 13:46:06	MT - ALTO ARAGUAIA - Próx. BR-364	Parada do Veículo		Alerta de Software	0	NÃO	-17,2889	-53,2442
	27/07/2024 13:45:47	MT - ALTO ARAGUAIA - Próx. BR-364	O veículo está bloqueado		Status	0	NÃO	-17,2889	-53,2442
	27/07/2024 13:45:47	MT - ALTO ARAGUAIA - Próx. BR-364	Ignição ligada		Evento	0	NÃO	-17,2889	-53,2442
	27/07/2024 13:45:38	MT - ALTO ARAGUAIA - Próx. BR-364	Porta do Motorista aberta		Evento	0	NÃO	-17,2889	-53,2442
	27/07/2024 13:45:38	MT - ALTO ARAGUAIA - Próx. BR-364	O veículo está bloqueado		Status	0	NÃO	-17,2889	-53,2442
	27/07/2024 13:45:14	MT - ALTO ARAGUAIA - Próx. BR-364	Parada do Veículo		Alerta de Software	0	NÃO	-17,2889	-53,2442

RELATÓRIO ANALÍTICO POR VEÍCULO

Período: 25/07/2024 00:00:00 à 31/07/2024 10:00:00
Identificador: FYW4C38 LUIZ SC R 450 2021
Placa: FYW4C38

- Legenda:**
-  Mensagens enviadas do Veículo (Veículo -> Central)
 -  Mensagens enviadas do Veículo (Controle de Jornada Cliente)
 -  Mensagens enviadas da Central (Central -> Veículo)



Sentido:	Data e Hora:	Localização:	Mensagem:	Modo Emergência	Tipo Mensagem:	Vel. (Km/h)	Log ?	Latitude	Longitude
	27/07/2024 13:45:14	MT - ALTO ARAGUAIA - Próx. BR-364	O veículo está bloqueado		Status	0	NÃO	-17,2889	-53,2442
	27/07/2024 13:43:14	MT - ALTO ARAGUAIA - Próx. BR-364	O veículo está bloqueado		Status	0	NÃO	-17,2889	-53,2442
	27/07/2024 13:43:14	MT - ALTO ARAGUAIA - Próx. BR-364	Parada do Veículo		Alerta de Software	0	NÃO	-17,2889	-53,2442
	27/07/2024 13:41:14	MT - ALTO ARAGUAIA - Próx. BR-364	Parada do Veículo		Alerta de Software	0	NÃO	-17,2889	-53,2442
	27/07/2024 13:41:14	MT - ALTO ARAGUAIA - Próx. BR-364	O veículo está bloqueado		Status	0	NÃO	-17,2889	-53,2442
	27/07/2024 13:39:14	MT - ALTO ARAGUAIA - Próx. BR-364	O veículo está bloqueado		Status	0	NÃO	-17,2889	-53,2442
	27/07/2024 13:39:14	MT - ALTO ARAGUAIA - Próx. BR-364	Parada do Veículo		Alerta de Software	0	NÃO	-17,2889	-53,2442
	27/07/2024 13:37:14	MT - ALTO ARAGUAIA - Próx. BR-364	Parada do Veículo		Alerta de Software	0	NÃO	-17,2889	-53,2442
	27/07/2024 13:37:14	MT - ALTO ARAGUAIA - Próx. BR-364	O veículo está bloqueado		Status	0	NÃO	-17,2889	-53,2442
	27/07/2024 13:35:14	MT - ALTO ARAGUAIA - Próx. BR-364	O veículo está bloqueado		Status	0	NÃO	-17,2889	-53,2442
	27/07/2024 13:35:14	MT - ALTO ARAGUAIA - Próx. BR-364	Parada do Veículo		Alerta de Software	0	NÃO	-17,2889	-53,2442
	27/07/2024 13:33:14	MT - ALTO ARAGUAIA - Próx. BR-364	Parada do Veículo		Alerta de Software	0	NÃO	-17,2889	-53,2442
	27/07/2024 13:33:14	MT - ALTO ARAGUAIA - Próx. BR-364	O veículo está bloqueado		Status	0	NÃO	-17,2889	-53,2442
	27/07/2024 13:31:14	MT - ALTO ARAGUAIA - Próx. BR-364	O veículo está bloqueado		Status	0	NÃO	-17,2889	-53,2442
	27/07/2024 13:31:14	MT - ALTO ARAGUAIA - Próx. BR-364	Porta do Motorista aberta		Evento	0	NÃO	-17,2889	-53,2442
	27/07/2024 13:31:14	MT - ALTO ARAGUAIA - Próx. BR-364	Parada do Veículo		Alerta de Software	0	NÃO	-17,2889	-53,2442
	27/07/2024 13:30:31	MT - ALTO ARAGUAIA - Próx. BR-364	O veículo está bloqueado		Status	0	NÃO	-17,2889	-53,2442
	27/07/2024 13:30:31	MT - ALTO ARAGUAIA - Próx. BR-364	Ignição desligada		Evento	0	NÃO	-17,2889	-53,2442
	27/07/2024 13:30:22	MT - ALTO ARAGUAIA - Próx. BR-364	Ignição ligada		Status	0	NÃO	-17,2889	-53,2442
	27/07/2024 13:30:22	MT - ALTO ARAGUAIA - Próx. BR-364	O veículo está bloqueado		Status	0	NÃO	-17,2889	-53,2442
	27/07/2024 13:30:22	MT - ALTO ARAGUAIA - Próx. BR-364	Parada do Veículo		Alerta de Software	0	NÃO	-17,2889	-53,2442
	27/07/2024 13:30:04	MT - ALTO ARAGUAIA - Próx. BR-364	Ignição ligada		Evento	0	NÃO	-17,2889	-53,2442
	27/07/2024 13:30:04	MT - ALTO ARAGUAIA - Próx. BR-364	O veículo está bloqueado		Status	0	NÃO	-17,2889	-53,2442
	27/07/2024 13:28:22	MT - ALTO ARAGUAIA - Próx. BR-364	O veículo está bloqueado		Status	0	NÃO	-17,2889	-53,2442
	27/07/2024 13:28:22	MT - ALTO ARAGUAIA - Próx. BR-364	Parada do Veículo		Alerta de Software	0	NÃO	-17,2889	-53,2442
	27/07/2024 13:26:22	MT - ALTO ARAGUAIA - Próx. BR-364	Parada do Veículo		Alerta de Software	0	NÃO	-17,2889	-53,2442
	27/07/2024 13:26:22	MT - ALTO ARAGUAIA - Próx. BR-364	O veículo está bloqueado		Status	0	NÃO	-17,2889	-53,2442
	27/07/2024 13:24:22	MT - ALTO ARAGUAIA - Próx. BR-364	O veículo está bloqueado		Status	0	NÃO	-17,2889	-53,2442
	27/07/2024 13:24:22	MT - ALTO ARAGUAIA - Próx. BR-364	Parada do Veículo		Alerta de Software	0	NÃO	-17,2889	-53,2442
	27/07/2024 13:22:22	MT - ALTO ARAGUAIA - Próx. BR-364	Parada do Veículo		Alerta de Software	0	NÃO	-17,2889	-53,2442
	27/07/2024 13:22:22	MT - ALTO ARAGUAIA - Próx. BR-364	O veículo está bloqueado		Status	0	NÃO	-17,2889	-53,2442
	27/07/2024 13:20:22	MT - ALTO ARAGUAIA - Próx. BR-364	O veículo está bloqueado		Status	0	NÃO	-17,2889	-53,2442
	27/07/2024 13:20:22	MT - ALTO ARAGUAIA - Próx. BR-364	Parada do Veículo		Alerta de Software	0	NÃO	-17,2889	-53,2442
	27/07/2024 13:18:22	MT - ALTO ARAGUAIA - Próx. BR-364	Parada do Veículo		Alerta de Software	0	NÃO	-17,2889	-53,2442
	27/07/2024 13:18:22	MT - ALTO ARAGUAIA - Próx. BR-364	O veículo está bloqueado		Status	0	NÃO	-17,2889	-53,2442
	27/07/2024 13:16:22	MT - ALTO ARAGUAIA - Próx. BR-364	O veículo está bloqueado		Status	0	NÃO	-17,2889	-53,2442
	27/07/2024 13:16:22	MT - ALTO ARAGUAIA - Próx. BR-364	Parada do Veículo		Alerta de Software	0	NÃO	-17,2889	-53,2442

RELATÓRIO ANALÍTICO POR VEÍCULO






















Período: 25/07/2024 00:00:00 à 31/07/2024 10:00:00

Identificador: FYW4C38 LUIZ SC R 450 2021

Placa: FYW4C38

- Legenda:**
-  Mensagens enviadas do Veículo (Veículo -> Central)
 -  Mensagens enviadas do Veículo (Controle de Jornada Cliente)
 -  Mensagens enviadas da Central (Central -> Veículo)



Sentido:	Data e Hora:	Localização:	Mensagem:	Modo Emergência	Tipo Mensagem:	Vel. (Km/h)	Log ?	Latitude	Longitude
	27/07/2024 13:14:22	MT - ALTO ARAGUAIA - Próx. BR-364	Parada do Veículo		Alerta de Software	0	NÃO	-17,2889	-53,2442
	27/07/2024 13:14:22	MT - ALTO ARAGUAIA - Próx. BR-364	O veículo está bloqueado		Status	0	NÃO	-17,2889	-53,2442
	27/07/2024 13:13:00	MENSAGEM ENVIADA PELA CENTRAL Enviada por: integração	Ligar Bloqueio		Comando		-		
	27/07/2024 13:13:00	MENSAGEM ENVIADA PELA CENTRAL Enviada por: integração	MENSAGEM IIVRE:VEICULO BLOQUEADO		Macro		-		
	27/07/2024 13:12:22	MT - ALTO ARAGUAIA - Próx. BR-364	O veículo está bloqueado		Status	0	NÃO	-17,2889	-53,2442
	27/07/2024 13:12:22	MT - ALTO ARAGUAIA - Próx. BR-364	Parada do Veículo		Alerta de Software	0	NÃO	-17,2889	-53,2442
			10 PERNOITE 10 PERNOITE: LOCAL: PREVISAO DE REINICIO DATA: HORA: ID MOTORISTA:		Macro		NÃO	-17,2889	-53,2442
	27/07/2024 13:11:37	MT - ALTO ARAGUAIA - Próx. BR-364							
	27/07/2024 13:10:22	MT - ALTO ARAGUAIA - Próx. BR-364	O veículo está bloqueado		Status	0	NÃO	-17,2889	-53,2442
	27/07/2024 13:10:22	MT - ALTO ARAGUAIA - Próx. BR-364	Parada do Veículo		Alerta de Software	0	NÃO	-17,2889	-53,2442
	27/07/2024 13:08:22	MT - ALTO ARAGUAIA - Próx. BR-364	Parada do Veículo		Alerta de Software	0	NÃO	-17,2889	-53,2442
	27/07/2024 13:08:22	MT - ALTO ARAGUAIA - Próx. BR-364	O veículo está bloqueado		Status	0	NÃO	-17,2889	-53,2442
	27/07/2024 13:06:22	MT - ALTO ARAGUAIA - Próx. BR-364	O veículo está bloqueado		Status	0	NÃO	-17,2889	-53,2442
	27/07/2024 13:06:22	MT - ALTO ARAGUAIA - Próx. BR-364	Parada do Veículo		Alerta de Software	0	NÃO	-17,2889	-53,2442
	27/07/2024 13:04:22	MT - ALTO ARAGUAIA - Próx. BR-364	Parada do Veículo		Alerta de Software	0	NÃO	-17,2889	-53,2442
	27/07/2024 13:04:22	MT - ALTO ARAGUAIA - Próx. BR-364	O veículo está bloqueado		Status	0	NÃO	-17,2889	-53,2442
	27/07/2024 13:02:22	MT - ALTO ARAGUAIA - Próx. BR-364	O veículo está bloqueado		Status	0	NÃO	-17,2889	-53,2442
	27/07/2024 13:02:22	MT - ALTO ARAGUAIA - Próx. BR-364	Parada do Veículo		Alerta de Software	0	NÃO	-17,2889	-53,2442
	27/07/2024 13:00:22	MT - ALTO ARAGUAIA - Próx. BR-364	Parada do Veículo		Alerta de Software	0	NÃO	-17,2889	-53,2442
	27/07/2024 13:00:22	MT - ALTO ARAGUAIA - Próx. BR-364	O veículo está bloqueado		Status	0	NÃO	-17,2889	-53,2442
	27/07/2024 12:58:22	MT - ALTO ARAGUAIA - Próx. BR-364	O veículo está bloqueado		Status	0	NÃO	-17,2889	-53,2442
	27/07/2024 12:58:22	MT - ALTO ARAGUAIA - Próx. BR-364	Parada do Veículo		Alerta de Software	0	NÃO	-17,2889	-53,2442
	27/07/2024 12:56:22	MT - ALTO ARAGUAIA - Próx. BR-364	Parada do Veículo		Alerta de Software	0	NÃO	-17,2889	-53,2442
	27/07/2024 12:56:22	MT - ALTO ARAGUAIA - Próx. BR-364	O veículo está bloqueado		Status	0	NÃO	-17,2889	-53,2442
	27/07/2024 12:54:22	MT - ALTO ARAGUAIA - Próx. BR-364	O veículo está bloqueado		Status	0	NÃO	-17,2889	-53,2442
	27/07/2024 12:54:22	MT - ALTO ARAGUAIA - Próx. BR-364	Parada do Veículo		Alerta de Software	0	NÃO	-17,2889	-53,2442
	27/07/2024 12:52:22	MT - ALTO ARAGUAIA - Próx. BR-364	Parada do Veículo		Alerta de Software	0	NÃO	-17,2889	-53,2442
	27/07/2024 12:52:22	MT - ALTO ARAGUAIA - Próx. BR-364	O veículo está bloqueado		Status	0	NÃO	-17,2889	-53,2442
	27/07/2024 12:50:22	MT - ALTO ARAGUAIA - Próx. BR-364	O veículo está bloqueado		Status	0	NÃO	-17,2889	-53,2442
	27/07/2024 12:50:22	MT - ALTO ARAGUAIA - Próx. BR-364	Parada do Veículo		Alerta de Software	0	NÃO	-17,2889	-53,2442
	27/07/2024 12:48:22	MT - ALTO ARAGUAIA - Próx. BR-364	Parada do Veículo		Alerta de Software	0	NÃO	-17,2889	-53,2442
	27/07/2024 12:48:22	MT - ALTO ARAGUAIA - Próx. BR-364	O veículo está bloqueado		Status	0	NÃO	-17,2889	-53,2442
	27/07/2024 12:46:22	MT - ALTO ARAGUAIA - Próx. BR-364	O veículo está bloqueado		Status	0	NÃO	-17,2889	-53,2442
	27/07/2024 12:46:22	MT - ALTO ARAGUAIA - Próx. BR-364	Parada do Veículo		Alerta de Software	0	NÃO	-17,2889	-53,2442

RELATÓRIO ANALÍTICO POR VEÍCULO




































Período: 25/07/2024 00:00:00 à 31/07/2024 10:00:00

Identificador: FYW4C38 LUIZ SC R 450 2021

Placa: FYW4C38

- Legenda:**
-  Mensagens enviadas do Veículo (Veículo -> Central)
 -  Mensagens enviadas do Veículo (Controle de Jornada Cliente)
 -  Mensagens enviadas da Central (Central -> Veículo)






Sentido:	Data e Hora:	Localização:	Mensagem:	Modo Emergência	Tipo Mensagem:	Vel. (Km/h)	Log ?	Latitude	Longitude
	27/07/2024 12:46:06	MT - ALTO ARAGUAIA - Próx. BR-364	O veículo está bloqueado		Status	0	NÃO	-17,2889	-53,2442
	27/07/2024 12:46:06	MT - ALTO ARAGUAIA - Próx. BR-364	Ignição desligada		Evento	0	NÃO	-17,2889	-53,2442
	27/07/2024 12:44:22	MT - ALTO ARAGUAIA - Próx. BR-364	Parada do Veículo		Alerta de Software	0	NÃO	-17,2889	-53,2442
	27/07/2024 12:44:22	MT - ALTO ARAGUAIA - Próx. BR-364	Ignição ligada		Status	0	NÃO	-17,2889	-53,2442
	27/07/2024 12:44:22	MT - ALTO ARAGUAIA - Próx. BR-364	O veículo está bloqueado		Status	0	NÃO	-17,2889	-53,2442
	27/07/2024 12:42:22	MT - ALTO ARAGUAIA - Próx. BR-364	O veículo está bloqueado		Status	0	NÃO	-17,2889	-53,2442
	27/07/2024 12:42:22	MT - ALTO ARAGUAIA - Próx. BR-364	Ignição ligada		Status	0	NÃO	-17,2889	-53,2442
	27/07/2024 12:42:22	MT - ALTO ARAGUAIA - Próx. BR-364	Parada do Veículo		Alerta de Software	0	NÃO	-17,2889	-53,2442
	27/07/2024 12:40:22	MT - ALTO ARAGUAIA - Próx. BR-364	Parada do Veículo		Alerta de Software	0	NÃO	-17,2889	-53,2442
	27/07/2024 12:40:22	MT - ALTO ARAGUAIA - Próx. BR-364	Ignição ligada		Status	0	NÃO	-17,2889	-53,2442
	27/07/2024 12:40:22	MT - ALTO ARAGUAIA - Próx. BR-364	O veículo está bloqueado		Status	0	NÃO	-17,2889	-53,2442
	27/07/2024 12:38:22	MT - ALTO ARAGUAIA - Próx. BR-364	O veículo está bloqueado		Status	0	NÃO	-17,2889	-53,2442
	27/07/2024 12:38:22	MT - ALTO ARAGUAIA - Próx. BR-364	Ignição ligada		Status	0	NÃO	-17,2889	-53,2442
	27/07/2024 12:38:22	MT - ALTO ARAGUAIA - Próx. BR-364	Parada do Veículo		Alerta de Software	0	NÃO	-17,2889	-53,2442
	27/07/2024 12:36:22	MT - ALTO ARAGUAIA - Próx. BR-364	Parada do Veículo		Alerta de Software	0	NÃO	-17,2889	-53,2442
	27/07/2024 12:36:22	MT - ALTO ARAGUAIA - Próx. BR-364	Ignição ligada		Status	0	NÃO	-17,2889	-53,2442
	27/07/2024 12:36:22	MT - ALTO ARAGUAIA - Próx. BR-364	O veículo está bloqueado		Status	0	NÃO	-17,2889	-53,2442
	27/07/2024 12:34:22	MT - ALTO ARAGUAIA - Próx. BR-364	O veículo está bloqueado		Status	0	NÃO	-17,2889	-53,2442
	27/07/2024 12:34:22	MT - ALTO ARAGUAIA - Próx. BR-364	Ignição ligada		Status	0	NÃO	-17,2889	-53,2442
	27/07/2024 12:34:22	MT - ALTO ARAGUAIA - Próx. BR-364	Parada do Veículo		Alerta de Software	0	NÃO	-17,2889	-53,2442
	27/07/2024 12:32:33	MT - ALTO ARAGUAIA - Próx. BR-364	02 INICIO DE VIAGEM CARREGADO BR RISK 02 INICIO DE VIAGEM CARREGADO BR RISK: CONDUTOR: DDD: TELEFONE: ID MOTORISTA:		Macro		NÃO	-17,2889	-53,2442
	27/07/2024 12:32:22	MT - ALTO ARAGUAIA - Próx. BR-364	Ignição ligada		Status	0	NÃO	-17,2889	-53,2442
	27/07/2024 12:32:22	MT - ALTO ARAGUAIA - Próx. BR-364	O veículo está bloqueado		Status	0	NÃO	-17,2889	-53,2442
	27/07/2024 12:30:22	MT - ALTO ARAGUAIA - Próx. BR-364	Parada do Veículo		Alerta de Software	0	NÃO	-17,2889	-53,2442
	27/07/2024 12:30:22	MT - ALTO ARAGUAIA - Próx. BR-364	O veículo está bloqueado		Status	0	NÃO	-17,2889	-53,2442
	27/07/2024 12:30:22	MT - ALTO ARAGUAIA - Próx. BR-364	Ignição ligada		Status	0	NÃO	-17,2889	-53,2442
	27/07/2024 12:28:22	MT - ALTO ARAGUAIA - Próx. BR-364	Ignição ligada		Status	0	NÃO	-17,2889	-53,2442
	27/07/2024 12:28:22	MT - ALTO ARAGUAIA - Próx. BR-364	O veículo está bloqueado		Status	0	NÃO	-17,2889	-53,2442
	27/07/2024 12:28:22	MT - ALTO ARAGUAIA - Próx. BR-364	Parada do Veículo		Alerta de Software	0	NÃO	-17,2889	-53,2442
	27/07/2024 12:26:22	MT - ALTO ARAGUAIA - Próx. BR-364	Parada do Veículo		Alerta de Software	0	NÃO	-17,2889	-53,2442
	27/07/2024 12:26:22	MT - ALTO ARAGUAIA - Próx. BR-364	O veículo está bloqueado		Status	0	NÃO	-17,2889	-53,2442
	27/07/2024 12:26:22	MT - ALTO ARAGUAIA - Próx. BR-364	Ignição ligada		Status	0	NÃO	-17,2889	-53,2442
	27/07/2024 12:24:22	MT - ALTO ARAGUAIA - Próx. BR-364	Ignição ligada		Status	0	NÃO	-17,2889	-53,2442
	27/07/2024 12:24:22	MT - ALTO ARAGUAIA - Próx. BR-364	O veículo está bloqueado		Status	0	NÃO	-17,2889	-53,2442
	27/07/2024 12:24:22	MT - ALTO ARAGUAIA - Próx. BR-364	Parada do Veículo		Alerta de Software	0	NÃO	-17,2889	-53,2442

RELATÓRIO ANALÍTICO POR VEÍCULO




































Período: 25/07/2024 00:00:00 à 31/07/2024 10:00:00

Identificador: FYW4C38 LUIZ SC R 450 2021

Placa: FYW4C38

- Legenda:**
-  Mensagens enviadas do Veículo (Veículo -> Central)
 -  Mensagens enviadas do Veículo (Controle de Jornada Cliente)
 -  Mensagens enviadas da Central (Central -> Veículo)



Sentido:	Data e Hora:	Localização:	Mensagem:	Modo Emergência	Tipo Mensagem:	Vel. (Km/h)	Log ?	Latitude	Longitude
	27/07/2024 12:23:50	MT - ALTO ARAGUAIA - Próx. BR-364	O veículo está bloqueado		Status	0	NÃO	-17,2889	-53,2442
	27/07/2024 12:23:50	MT - ALTO ARAGUAIA - Próx. BR-364	Ignição ligada		Evento	0	NÃO	-17,2889	-53,2442
	27/07/2024 12:23:08	MT - ALTO ARAGUAIA - Próx. BR-364	02 INICIO DE VIAGEM CARREGADO BR RISK 02 INICIO DE VIAGEM CARREGADO BR RISK: CONDUTOR: DDD: TELEFONE: ID MOTORISTA:		Macro		NÃO	-17,2889	-53,2442
	27/07/2024 12:22:22	MT - ALTO ARAGUAIA - Próx. BR-364	O veículo está bloqueado		Status	0	NÃO	-17,2889	-53,2442
	27/07/2024 12:22:22	MT - ALTO ARAGUAIA - Próx. BR-364	Parada do Veículo		Alerta de Software	0	NÃO	-17,2889	-53,2442
	27/07/2024 12:20:22	MT - ALTO ARAGUAIA - Próx. BR-364	Parada do Veículo		Alerta de Software	0	NÃO	-17,2889	-53,2442
	27/07/2024 12:20:22	MT - ALTO ARAGUAIA - Próx. BR-364	O veículo está bloqueado		Status	0	NÃO	-17,2889	-53,2442
	27/07/2024 12:18:22	MT - ALTO ARAGUAIA - Próx. BR-364	O veículo está bloqueado		Status	0	NÃO	-17,2889	-53,2442
	27/07/2024 12:18:22	MT - ALTO ARAGUAIA - Próx. BR-364	Parada do Veículo		Alerta de Software	0	NÃO	-17,2889	-53,2442
	27/07/2024 12:16:22	MT - ALTO ARAGUAIA - Próx. BR-364	Parada do Veículo		Alerta de Software	0	NÃO	-17,2889	-53,2442
	27/07/2024 12:16:22	MT - ALTO ARAGUAIA - Próx. BR-364	O veículo está bloqueado		Status	0	NÃO	-17,2889	-53,2442
	27/07/2024 12:14:22	MT - ALTO ARAGUAIA - Próx. BR-364	O veículo está bloqueado		Status	0	NÃO	-17,2889	-53,2442
	27/07/2024 12:14:22	MT - ALTO ARAGUAIA - Próx. BR-364	Parada do Veículo		Alerta de Software	0	NÃO	-17,2889	-53,2442
	27/07/2024 12:14:18	MT - ALTO ARAGUAIA - Próx. BR-364	Parada do Veículo		Alerta de Software	0	NÃO	-17,2889	-53,2442
	27/07/2024 12:14:18	MT - ALTO ARAGUAIA - Próx. BR-364	O veículo está bloqueado		Status	0	NÃO	-17,2889	-53,2442
	27/07/2024 12:14:18	MT - ALTO ARAGUAIA - Próx. BR-364	Tempo de veículo parado excedido		Evento	0	NÃO	-17,2889	-53,2442
	27/07/2024 12:12:22	MT - ALTO ARAGUAIA - Próx. BR-364	Parada do Veículo		Alerta de Software	0	NÃO	-17,2889	-53,2442
	27/07/2024 12:10:22	MT - ALTO ARAGUAIA - Próx. BR-364	Parada do Veículo		Alerta de Software	0	NÃO	-17,2889	-53,2442
	27/07/2024 12:08:22	MT - ALTO ARAGUAIA - Próx. BR-364	Parada do Veículo		Alerta de Software	0	NÃO	-17,2889	-53,2442
	27/07/2024 12:06:22	MT - ALTO ARAGUAIA - Próx. BR-364	Parada do Veículo		Alerta de Software	0	NÃO	-17,2889	-53,2442
	27/07/2024 12:04:22	MT - ALTO ARAGUAIA - Próx. BR-364	Parada do Veículo		Alerta de Software	0	NÃO	-17,2889	-53,2442
	27/07/2024 12:02:22	MT - ALTO ARAGUAIA - Próx. BR-364	Parada do Veículo		Alerta de Software	0	NÃO	-17,2889	-53,2442
	27/07/2024 12:00:22	MT - ALTO ARAGUAIA - Próx. BR-364	Parada do Veículo		Alerta de Software	0	NÃO	-17,2889	-53,2442
	27/07/2024 11:58:22	MT - ALTO ARAGUAIA - Próx. BR-364	Parada do Veículo		Alerta de Software	0	NÃO	-17,2889	-53,2442
	27/07/2024 11:56:22	MT - ALTO ARAGUAIA - Próx. BR-364	Parada do Veículo		Alerta de Software	0	NÃO	-17,2889	-53,2442
	27/07/2024 11:54:22	MT - ALTO ARAGUAIA - Próx. BR-364	Parada do Veículo		Alerta de Software	0	NÃO	-17,2889	-53,2442
	27/07/2024 11:52:22	MT - ALTO ARAGUAIA - Próx. BR-364	Parada do Veículo		Alerta de Software	0	NÃO	-17,2889	-53,2442
	27/07/2024 11:50:22	MT - ALTO ARAGUAIA - Próx. BR-364	Parada do Veículo		Alerta de Software	0	NÃO	-17,2889	-53,2442
	27/07/2024 11:48:22	MT - ALTO ARAGUAIA - Próx. BR-364	Parada do Veículo		Alerta de Software	0	NÃO	-17,2889	-53,2442
	27/07/2024 11:46:22	MT - ALTO ARAGUAIA - Próx. BR-364	Parada do Veículo		Alerta de Software	0	NÃO	-17,2889	-53,2442
	27/07/2024 11:44:22	MT - ALTO ARAGUAIA - Próx. BR-364	Parada do Veículo		Alerta de Software	0	NÃO	-17,2889	-53,2442
	27/07/2024 11:42:22	MT - ALTO ARAGUAIA - Próx. BR-364	Parada do Veículo		Alerta de Software	0	NÃO	-17,2889	-53,2442
	27/07/2024 11:40:22	MT - ALTO ARAGUAIA - Próx. BR-364	Parada do Veículo		Alerta de Software	0	NÃO	-17,2889	-53,2442
	27/07/2024 11:38:22	MT - ALTO ARAGUAIA - Próx. BR-364	Parada do Veículo		Alerta de Software	0	NÃO	-17,2889	-53,2442
	27/07/2024 11:36:22	MT - ALTO ARAGUAIA - Próx. BR-364	Parada do Veículo		Alerta de Software	0	NÃO	-17,2889	-53,2442

RELATÓRIO ANALÍTICO POR VEÍCULO



































Período: 25/07/2024 00:00:00 à 31/07/2024 10:00:00

Identificador: FYW4C38 LUIZ SC R 450 2021

Placa: FYW4C38




- Legenda:**
-  Mensagens enviadas do Veículo (Veículo -> Central)
 -  Mensagens enviadas do Veículo (Controle de Jornada Cliente)
 -  Mensagens enviadas da Central (Central -> Veículo)








































Sentido:	Data e Hora:	Localização:	Mensagem:	Modo Emergência	Tipo Mensagem:	Vel. (Km/h)	Log ?	Latitude	Longitude
	27/07/2024 11:34:22	MT - ALTO ARAGUAIA - Próx. BR-364	Parada do Veículo		Alerta de Software	0	NÃO	-17,2889	-53,2442
	27/07/2024 11:32:22	MT - ALTO ARAGUAIA - Próx. BR-364	Parada do Veículo		Alerta de Software	0	NÃO	-17,2889	-53,2442
	27/07/2024 11:30:22	MT - ALTO ARAGUAIA - Próx. BR-364	Parada do Veículo		Alerta de Software	0	NÃO	-17,2889	-53,2442
	27/07/2024 11:28:22	MT - ALTO ARAGUAIA - Próx. BR-364	Parada do Veículo		Alerta de Software	0	NÃO	-17,2889	-53,2442
	27/07/2024 11:26:22	MT - ALTO ARAGUAIA - Próx. BR-364	Parada do Veículo		Alerta de Software	0	NÃO	-17,2889	-53,2442
	27/07/2024 11:24:22	MT - ALTO ARAGUAIA - Próx. BR-364	Parada do Veículo		Alerta de Software	0	NÃO	-17,2888	-53,2442
	27/07/2024 11:22:22	MT - ALTO ARAGUAIA - Próx. BR-364	Parada do Veículo		Alerta de Software	0	NÃO	-17,2888	-53,2442
	27/07/2024 11:20:22	MT - ALTO ARAGUAIA - Próx. BR-364	Parada do Veículo		Alerta de Software	0	NÃO	-17,2888	-53,2442
	27/07/2024 11:18:22	MT - ALTO ARAGUAIA - Próx. BR-364	Parada do Veículo		Alerta de Software	0	NÃO	-17,2888	-53,2442
	27/07/2024 11:16:22	MT - ALTO ARAGUAIA - Próx. BR-364	Parada do Veículo		Alerta de Software	0	NÃO	-17,2888	-53,2442
	27/07/2024 11:14:59	MT - ALTO ARAGUAIA - Próx. BR-364	Parada do Veículo		Alerta de Software	0	NÃO	-17,2888	-53,2442
	27/07/2024 11:14:59	MT - ALTO ARAGUAIA - Próx. BR-364	Ignição desligada		Evento	0	NÃO	-17,2888	-53,2442
	27/07/2024 11:14:22	MT - ALTO ARAGUAIA - Próx. BR-364	Ignição ligada		Status	0	NÃO	-17,2889	-53,2442
	27/07/2024 11:14:22	MT - ALTO ARAGUAIA - Próx. BR-364	Parada do Veículo		Alerta de Software	0	NÃO	-17,2889	-53,2442
	27/07/2024 11:14:17	MT - ALTO ARAGUAIA - Próx. BR-364	06 PARADA EM POSTO FISCAL 06 PARADA EM POSTO FISCAL: LOCAL: KM: PREVISAO DE REINICIO DATA: HORA:		Macro		NÃO	-17,2889	-53,2442
	27/07/2024 11:14:02	MT - ALTO ARAGUAIA - Próx. BR-364			Posição Normal	0	NÃO	-17,2889	-53,2442
	27/07/2024 11:14:02	MT - ALTO ARAGUAIA - Próx. BR-364	Parada do Veículo		Alerta de Software	0	NÃO	-17,2889	-53,2442
	27/07/2024 11:12:22	MT - ALTO ARAGUAIA - Próx. BR-364	Ignição ligada		Status	7	NÃO	-17,2902	-53,2429
	27/07/2024 11:10:22	MT - ALTO ARAGUAIA - BR-364	Ignição ligada		Status	56	NÃO	-17,2958	-53,2383
	27/07/2024 11:08:22	MT - ALTO ARAGUAIA - BR-364	Ignição ligada		Status	58	NÃO	-17,3052	-53,2319
	27/07/2024 11:06:22	MT - ALTO ARAGUAIA - BR-364	Ignição ligada		Status	29	NÃO	-17,3106	-53,2223
	27/07/2024 11:04:22	MT - ALTO ARAGUAIA - BR-364	Ignição ligada		Status	31	NÃO	-17,3126	-53,2177
	27/07/2024 11:02:22	MT - ALTO ARAGUAIA - BR-364	Ignição ligada		Status	18	NÃO	-17,3164	-53,2138
	27/07/2024 11:00:21	GO - SANTA RITA DO ARAGUAIA - Avenida Walquir Vieira de Rezende	Ignição ligada		Status	24	NÃO	-17,3242	-53,2076
	27/07/2024 10:58:21	GO - SANTA RITA DO ARAGUAIA - BR-364	Ignição ligada		Status	32	NÃO	-17,3308	-53,2003
	27/07/2024 10:57:14	GO - SANTA RITA DO ARAGUAIA - BR-364			Posição Normal	69	NÃO	-17,3338	-53,1928
	27/07/2024 10:56:21	GO - SANTA RITA DO ARAGUAIA - BR-364	Ignição ligada		Status	76	NÃO	-17,3373	-53,1836
	27/07/2024 10:54:21	GO - SANTA RITA DO ARAGUAIA - BR-364	Ignição ligada		Status	73	NÃO	-17,3497	-53,1661
	27/07/2024 10:52:21	GO - SANTA RITA DO ARAGUAIA - Próx. BR-364	Ignição ligada		Status	64	NÃO	-17,3617	-53,1498
	27/07/2024 10:52:21	GO - SANTA RITA DO ARAGUAIA - BR-364	Ignição ligada		Status	64	NÃO	-17,3618	-53,1499
	27/07/2024 10:50:20	GO - SANTA RITA DO ARAGUAIA - BR-364	Ignição ligada		Status	71	SIM	-17,3788	-53,1388
	27/07/2024 10:48:20	GO - SANTA RITA DO ARAGUAIA - BR-364	Ignição ligada		Status	63	SIM	-17,3778	-53,1213
	27/07/2024 10:46:20	GO - SANTA RITA DO ARAGUAIA - BR-364	Ignição ligada		Status	25	SIM	-17,3740	-53,1041
	27/07/2024 10:44:20	GO - MINEIROS - BR-364	Ignição ligada		Status	73	SIM	-17,3737	-53,0901

RELATÓRIO ANALÍTICO POR VEÍCULO

Período: 25/07/2024 00:00:00 à 31/07/2024 10:00:00
Identificador: FYW4C38 LUIZ SC R 450 2021
Placa: FYW4C38

- Legenda:**
-  Mensagens enviadas do Veículo (Veículo -> Central)
 -  Mensagens enviadas do Veículo (Controle de Jornada Cliente)
 -  Mensagens enviadas da Central (Central -> Veículo)



Sentido:	Data e Hora:	Localização:	Mensagem:	Modo Emergência	Tipo Mensagem:	Vel. (Km/h)	Log ?	Latitude	Longitude
	27/07/2024 10:42:20	GO - MINEIROS - Próx. BR-364	Ignição ligada		Status	70	NÃO	-17,3812	-53,0700
	27/07/2024 10:42:20	GO - MINEIROS - BR-364	Ignição ligada		Status	70	SIM	-17,3812	-53,0702
	27/07/2024 10:40:19	GO - MINEIROS - BR-364	Ignição ligada		Status	63	SIM	-17,3884	-53,0499
	27/07/2024 10:38:19	GO - MINEIROS - BR-364	Ignição ligada		Status	63	SIM	-17,3864	-53,0291
	27/07/2024 10:36:19	GO - MINEIROS - BR-364	Ignição ligada		Status	69	SIM	-17,3935	-53,0103
	27/07/2024 10:34:19	GO - MINEIROS - BR-364	Ignição ligada		Status	72	SIM	-17,3956	-52,9901
	27/07/2024 10:32:19	GO - MINEIROS - BR-364	Ignição ligada		Status	72	NÃO	-17,3913	-52,9680
	27/07/2024 10:30:19	GO - MINEIROS - Próx. BR-364	Ignição ligada		Status	76	NÃO	-17,3799	-52,9501
	27/07/2024 10:28:19	GO - MINEIROS - BR-364	Ignição ligada		Status	72	NÃO	-17,3794	-52,9312
	27/07/2024 10:26:19	GO - MINEIROS - BR-364	Ignição ligada		Status	76	NÃO	-17,3827	-52,9104
	27/07/2024 10:24:19	GO - MINEIROS - BR-364	Ignição ligada		Status	68	NÃO	-17,3856	-52,8900
	27/07/2024 10:22:19	GO - MINEIROS - BR-364	Ignição ligada		Status	53	NÃO	-17,3853	-52,8695
	27/07/2024 10:20:35	GO - MINEIROS - BR-364			Posição Normal	56	NÃO	-17,3865	-52,8562
	27/07/2024 10:20:19	GO - MINEIROS - BR-364	Ignição ligada		Status	67	NÃO	-17,3864	-52,8538
	27/07/2024 10:18:19	GO - PORTELÂNDIA - BR-364	Ignição ligada		Status	67	NÃO	-17,3869	-52,8322
	27/07/2024 10:16:19	GO - PORTELÂNDIA - BR-364	Ignição ligada		Status	73	NÃO	-17,3875	-52,8118
	27/07/2024 10:16:19	GO - PORTELÂNDIA - BR-364	Ignição ligada		Status	73	NÃO	-17,3876	-52,8118
	27/07/2024 10:14:19	GO - PORTELÂNDIA - BR-364	Ignição ligada		Status	70	SIM	-17,3880	-52,7894
	27/07/2024 10:12:19	GO - PORTELÂNDIA - BR-364	Ignição ligada		Status	74	NÃO	-17,3914	-52,7674
	27/07/2024 10:11:53	GO - PORTELÂNDIA - BR-364			Posição Normal	74	NÃO	-17,3922	-52,7624
	27/07/2024 10:11:53	GO - PORTELÂNDIA - BR-364			Posição Normal	74	NÃO	-17,3922	-52,7624
	27/07/2024 10:10:19	GO - PORTELÂNDIA - BR-364	Ignição ligada		Status	68	NÃO	-17,3933	-52,7452
	27/07/2024 10:08:19	GO - PORTELÂNDIA - BR-364	Ignição ligada		Status	62	NÃO	-17,3974	-52,7240
	27/07/2024 10:06:19	GO - PORTELÂNDIA - BR-364	Ignição ligada		Status	58	NÃO	-17,4005	-52,7053
	27/07/2024 10:06:04	GO - PORTELÂNDIA - BR-364			Posição Normal	60	NÃO	-17,4006	-52,7032
	27/07/2024 10:04:19	GO - PORTELÂNDIA - BR-364	Ignição ligada		Status	71	NÃO	-17,4010	-52,6864
	27/07/2024 10:03:31	GO - PORTELÂNDIA - BR-364			Posição Normal	59	NÃO	-17,4005	-52,6781
	27/07/2024 10:02:19	GO - PORTELÂNDIA - BR-364	Ignição ligada		Status	31	NÃO	-17,3997	-52,6704
	27/07/2024 10:00:19	GO - PORTELÂNDIA - BR-364	Ignição ligada		Status	51	NÃO	-17,3990	-52,6625
	27/07/2024 09:58:19	GO - PORTELÂNDIA - BR-364	Ignição ligada		Status	66	NÃO	-17,4069	-52,6450
	27/07/2024 09:57:55	GO - PORTELÂNDIA - BR-364			Posição Normal	68	NÃO	-17,4105	-52,6429
	27/07/2024 09:56:19	GO - PORTELÂNDIA - BR-364	Ignição ligada		Status	64	NÃO	-17,4179	-52,6296
	27/07/2024 09:54:19	GO - PORTELÂNDIA - BR-364	Ignição ligada		Status	41	NÃO	-17,4286	-52,6189
	27/07/2024 09:52:19	GO - PORTELÂNDIA - BR-364	Ignição ligada		Status	32	SIM	-17,4339	-52,6126
	27/07/2024 09:50:19	GO - MINEIROS - BR-364	Ignição ligada		Status	74	SIM	-17,4465	-52,5989
	27/07/2024 09:48:19	GO - MINEIROS - BR-364	Ignição ligada		Status	74	NÃO	-17,4631	-52,5840
	27/07/2024 09:46:33	GO - MINEIROS - BR-364			Posição Normal	67	NÃO	-17,4755	-52,5704

RELATÓRIO ANALÍTICO POR VEÍCULO

Período: 25/07/2024 00:00:00 à 31/07/2024 10:00:00

Identificador: FYW4C38 LUIZ SC R 450 2021

Placa: FYW4C38

Legenda:

Mensagens enviadas do Veículo (Veículo -> Central)

Mensagens enviadas do Veículo (Controle de Jornada Cliente)

Mensagens enviadas da Central (Central -> Veículo)



Sentido:	Data e Hora:	Localização:	Mensagem:	Modo Emergência	Tipo Mensagem:	Vel. (Km/h)	Log ?	Latitude	Longitude
	27/07/2024 09:46:19	GO - MINEIROS - BR-364	Ignição ligada		Status	64	NÃO	-17,4769	-52,5688
	27/07/2024 09:44:19	GO - MINEIROS - Próx. BR-364	Ignição ligada		Status	69	NÃO	-17,4880	-52,5531
	27/07/2024 09:42:19	GO - MINEIROS - BR-364	Ignição ligada		Status	55	NÃO	-17,5020	-52,5415
	27/07/2024 09:40:19	GO - MINEIROS - BR-364	Ignição ligada		Status	67	NÃO	-17,5183	-52,5325
	27/07/2024 09:38:19	GO - MINEIROS - BR-364	Ignição ligada		Status	63	NÃO	-17,5348	-52,5325
	27/07/2024 09:36:19	GO - MINEIROS - BR-364	Ignição ligada		Status	52	NÃO	-17,5511	-52,5283
	27/07/2024 09:34:19	GO - MINEIROS - BR-364	Ignição ligada		Status	50	NÃO	-17,5660	-52,5312
	27/07/2024 09:32:19	GO - MINEIROS - BR-364	Ignição ligada		Status	39	NÃO	-17,5729	-52,5224
	27/07/2024 09:30:19	GO - MINEIROS - BR-364	Ignição ligada		Status	40	NÃO	-17,5789	-52,5123
	27/07/2024 09:28:19	GO - MINEIROS - BR-364	Ignição ligada		Status	63	NÃO	-17,5855	-52,4994
	27/07/2024 09:26:19	GO - MINEIROS - BR-364	Ignição ligada		Status	72	NÃO	-17,5927	-52,4811
	27/07/2024 09:24:19	GO - MINEIROS - BR-364	Ignição ligada		Status	69	NÃO	-17,5904	-52,4623
	27/07/2024 09:22:58	GO - MINEIROS - BR-364			Posição Normal	75	NÃO	-17,5951	-52,4480
	27/07/2024 09:22:19	GO - MINEIROS - BR-364	Ignição ligada		Status	70	NÃO	-17,5961	-52,4405
	27/07/2024 09:20:19	GO - MINEIROS - BR-364	Ignição ligada		Status	70	NÃO	-17,6090	-52,4257
	27/07/2024 09:18:19	GO - MINEIROS - BR-364	Ignição ligada		Status	52	NÃO	-17,6163	-52,4073
	27/07/2024 09:16:19	GO - MINEIROS - BR-364	Ignição ligada		Status	43	SIM	-17,6218	-52,3944
	27/07/2024 09:14:19	GO - MINEIROS - BR-364	Ignição ligada		Status	77	SIM	-17,6284	-52,3832
	27/07/2024 09:12:19	GO - MINEIROS - BR-364	Ignição ligada		Status	35	NÃO	-17,6398	-52,3707
	27/07/2024 09:12:01	GO - MINEIROS - BR-364			Posição Normal	37	NÃO	-17,6412	-52,3697
	27/07/2024 09:10:19	GO - MINEIROS - BR-364	Ignição ligada		Status	56	NÃO	-17,6482	-52,3607
	27/07/2024 09:10:19	GO - MINEIROS - BR-364	A sirene está ligada		Status	56	NÃO	-17,6482	-52,3607
	27/07/2024 09:09:22	MENSAGEM ENVIADA PELA CENTRAL Enviada por: integração		Desligar Sirene	Comando	-	-	-	-
	27/07/2024 09:08:41	GO - MINEIROS - BR-364	A sirene está ligada		Alerta de Software	69	NÃO	-17,6565	-52,3452
	27/07/2024 09:08:41	GO - MINEIROS - BR-364			Posição Normal	69	NÃO	-17,6565	-52,3452
	27/07/2024 09:08:19	GO - MINEIROS - BR-364	Ignição ligada		Status	66	NÃO	-17,6597	-52,3440
	27/07/2024 09:08:19	GO - MINEIROS - BR-364	A sirene está ligada		Status	66	NÃO	-17,6597	-52,3440
	27/07/2024 09:06:19	GO - MINEIROS - BR-364	A sirene está ligada		Status	45	NÃO	-17,6705	-52,3322
	27/07/2024 09:06:19	GO - MINEIROS - BR-364	Ignição ligada		Status	45	NÃO	-17,6705	-52,3322
	27/07/2024 09:04:19	GO - MINEIROS - BR-364	A sirene está ligada		Status	69	NÃO	-17,6674	-52,3150
	27/07/2024 09:04:19	GO - MINEIROS - BR-364	Ignição ligada		Status	69	NÃO	-17,6674	-52,3150
	27/07/2024 09:02:19	GO - MINEIROS - BR-364	Ignição ligada		Status	73	SIM	-17,6705	-52,2933
	27/07/2024 09:02:19	GO - MINEIROS - BR-364	A sirene está ligada		Status	73	SIM	-17,6705	-52,2933
	27/07/2024 09:00:19	GO - MINEIROS - BR-364	A sirene está ligada		Status	65	NÃO	-17,6639	-52,2735
	27/07/2024 09:00:19	GO - MINEIROS - BR-364	Ignição ligada		Status	65	NÃO	-17,6639	-52,2735
	27/07/2024 09:00:19	GO - MINEIROS - BR-364	A sirene está ligada		Alerta de Software	65	NÃO	-17,6639	-52,2735
	27/07/2024 08:58:19	GO - MINEIROS - BR-364	A sirene está ligada		Alerta de Software	74	NÃO	-17,6705	-52,2530

RELATÓRIO ANALÍTICO POR VEÍCULO






































Período: 25/07/2024 00:00:00 à 31/07/2024 10:00:00

Identificador: FYW4C38 LUIZ SC R 450 2021

Placa: FYW4C38

- Legenda:**
-  Mensagens enviadas do Veículo (Veículo -> Central)
 -  Mensagens enviadas do Veículo (Controle de Jornada Cliente)
 -  Mensagens enviadas da Central (Central -> Veículo)



Sentido:	Data e Hora:	Localização:	Mensagem:	Modo Emergência	Tipo Mensagem:	Vel. (Km/h)	Log ?	Latitude	Longitude
	27/07/2024 08:58:19	GO - MINEIROS - BR-364	Ignição ligada		Status	74	NÃO	-17,6705	-52,2530
	27/07/2024 08:58:19	GO - MINEIROS - BR-364	A sirene está ligada		Status	74	NÃO	-17,6705	-52,2530
	27/07/2024 08:56:19	GO - MINEIROS - BR-364	A sirene está ligada		Status	69	NÃO	-17,6642	-52,2322
	27/07/2024 08:56:19	GO - MINEIROS - BR-364	Ignição ligada		Status	69	NÃO	-17,6642	-52,2322
	27/07/2024 08:56:19	GO - MINEIROS - BR-364	A sirene está ligada		Alerta de Software	69	NÃO	-17,6642	-52,2322
	27/07/2024 08:54:19	GO - JATAÍ - BR-364	A sirene está ligada		Alerta de Software	68	NÃO	-17,6754	-52,2151
	27/07/2024 08:54:19	GO - JATAÍ - BR-364	Ignição ligada		Status	68	NÃO	-17,6754	-52,2151
	27/07/2024 08:54:19	GO - JATAÍ - BR-364	A sirene está ligada		Status	68	NÃO	-17,6754	-52,2151
	27/07/2024 08:52:19	GO - JATAÍ - BR-364	A sirene está ligada		Status	65	NÃO	-17,6886	-52,2004
	27/07/2024 08:52:19	GO - JATAÍ - BR-364	Ignição ligada		Status	65	NÃO	-17,6886	-52,2004
	27/07/2024 08:52:19	GO - JATAÍ - BR-364	A sirene está ligada		Alerta de Software	65	NÃO	-17,6886	-52,2004
	27/07/2024 08:50:19	GO - JATAÍ - BR-364	A sirene está ligada		Alerta de Software	64	NÃO	-17,7023	-52,1853
	27/07/2024 08:50:19	GO - JATAÍ - BR-364	Ignição ligada		Status	64	NÃO	-17,7023	-52,1853
	27/07/2024 08:50:19	GO - JATAÍ - BR-364	A sirene está ligada		Status	64	NÃO	-17,7023	-52,1853
	27/07/2024 08:48:19	GO - JATAÍ - BR-364	A sirene está ligada		Status	68	NÃO	-17,7159	-52,1701
	27/07/2024 08:48:19	GO - JATAÍ - BR-364	Ignição ligada		Status	68	NÃO	-17,7159	-52,1701
	27/07/2024 08:48:19	GO - JATAÍ - BR-364	A sirene está ligada		Alerta de Software	68	NÃO	-17,7159	-52,1701
	27/07/2024 08:47:44	GO - JATAÍ - BR-364	A sirene está ligada		Alerta de Software	74	NÃO	-17,7199	-52,1657
	27/07/2024 08:47:44	GO - JATAÍ - BR-364			Posição Normal	74	NÃO	-17,7199	-52,1657
	27/07/2024 08:46:19	GO - JATAÍ - BR-364	Ignição ligada		Status	73	NÃO	-17,7266	-52,1521
	27/07/2024 08:46:19	GO - JATAÍ - BR-364	A sirene está ligada		Status	73	NÃO	-17,7266	-52,1521
	27/07/2024 08:44:19	GO - JATAÍ - BR-364	A sirene está ligada		Status	73	NÃO	-17,7379	-52,1350
	27/07/2024 08:44:19	GO - JATAÍ - BR-364	Ignição ligada		Status	73	NÃO	-17,7379	-52,1350
	27/07/2024 08:44:19	GO - JATAÍ - BR-364	A sirene está ligada		Alerta de Software	73	NÃO	-17,7379	-52,1350
	27/07/2024 08:43:36	GO - JATAÍ - BR-364	A sirene está ligada		Alerta de Software	69	NÃO	-17,7442	-52,1306
	27/07/2024 08:43:36	GO - JATAÍ - BR-364			Posição Normal	69	NÃO	-17,7442	-52,1306
	27/07/2024 08:42:19	GO - JATAÍ - BR-364	Ignição ligada		Status	66	NÃO	-17,7548	-52,1216
	27/07/2024 08:42:19	GO - JATAÍ - BR-364	A sirene está ligada		Status	66	NÃO	-17,7548	-52,1216
	27/07/2024 08:40:19	GO - JATAÍ - BR-364	A sirene está ligada		Status	76	NÃO	-17,7681	-52,1067
	27/07/2024 08:40:19	GO - JATAÍ - BR-364	Ignição ligada		Status	76	NÃO	-17,7681	-52,1067
	27/07/2024 08:40:19	GO - JATAÍ - BR-364	A sirene está ligada		Alerta de Software	76	NÃO	-17,7681	-52,1067
	27/07/2024 08:38:19	GO - JATAÍ - BR-364	A sirene está ligada		Alerta de Software	74	NÃO	-17,7827	-52,0900
	27/07/2024 08:38:19	GO - JATAÍ - BR-364	Ignição ligada		Status	74	NÃO	-17,7827	-52,0900
	27/07/2024 08:38:19	GO - JATAÍ - BR-364	A sirene está ligada		Status	74	NÃO	-17,7827	-52,0900
	27/07/2024 08:36:19	GO - JATAÍ - BR-364	A sirene está ligada		Status	69	NÃO	-17,7857	-52,0687
	27/07/2024 08:36:19	GO - JATAÍ - BR-364	Ignição ligada		Status	69	NÃO	-17,7857	-52,0687
	27/07/2024 08:36:19	GO - JATAÍ - BR-364	A sirene está ligada		Alerta de Software	69	NÃO	-17,7857	-52,0687

RELATÓRIO ANALÍTICO POR VEÍCULO






































Período: 25/07/2024 00:00:00 à 31/07/2024 10:00:00

Identificador: FYW4C38 LUIZ SC R 450 2021

Placa: FYW4C38

- Legenda:**
-  Mensagens enviadas do Veículo (Veículo -> Central)
 -  Mensagens enviadas do Veículo (Controle de Jornada Cliente)
 -  Mensagens enviadas da Central (Central -> Veículo)



Sentido:	Data e Hora:	Localização:	Mensagem:	Modo Emergência	Tipo Mensagem:	Vel. (Km/h)	Log ?	Latitude	Longitude
	27/07/2024 08:34:19	GO - JATAÍ - BR-364	A sirene está ligada		Alerta de Software	68	NÃO	-17,7980	-52,0506
	27/07/2024 08:34:19	GO - JATAÍ - BR-364	Ignição ligada		Status	68	NÃO	-17,7980	-52,0506
	27/07/2024 08:34:19	GO - JATAÍ - BR-364	A sirene está ligada		Status	68	NÃO	-17,7980	-52,0506
	27/07/2024 08:32:19	GO - JATAÍ - BR-364	A sirene está ligada		Status	69	NÃO	-17,8112	-52,0342
	27/07/2024 08:32:19	GO - JATAÍ - BR-364	Ignição ligada		Status	69	NÃO	-17,8112	-52,0342
	27/07/2024 08:32:19	GO - JATAÍ - BR-364	A sirene está ligada		Alerta de Software	69	NÃO	-17,8112	-52,0342
	27/07/2024 08:30:19	GO - JATAÍ - BR-364	A sirene está ligada		Alerta de Software	75	NÃO	-17,8180	-52,0148
	27/07/2024 08:30:19	GO - JATAÍ - BR-364	Ignição ligada		Status	75	NÃO	-17,8180	-52,0148
	27/07/2024 08:30:19	GO - JATAÍ - BR-364	A sirene está ligada		Status	75	NÃO	-17,8180	-52,0148
	27/07/2024 08:28:19	GO - JATAÍ - BR-364	A sirene está ligada		Status	57	NÃO	-17,8122	-51,9967
	27/07/2024 08:28:19	GO - JATAÍ - BR-364	Ignição ligada		Status	57	NÃO	-17,8122	-51,9967
	27/07/2024 08:28:19	GO - JATAÍ - BR-364	A sirene está ligada		Alerta de Software	57	NÃO	-17,8122	-51,9967
	27/07/2024 08:26:19	GO - JATAÍ - BR-364	A sirene está ligada		Alerta de Software	65	NÃO	-17,8161	-51,9768
	27/07/2024 08:26:19	GO - JATAÍ - BR-364	Ignição ligada		Status	65	NÃO	-17,8161	-51,9768
	27/07/2024 08:26:19	GO - JATAÍ - BR-364	A sirene está ligada		Status	65	NÃO	-17,8161	-51,9768
	27/07/2024 08:24:19	GO - JATAÍ - BR-364	A sirene está ligada		Status	69	NÃO	-17,8259	-51,9587
	27/07/2024 08:24:19	GO - JATAÍ - BR-364	Ignição ligada		Status	69	NÃO	-17,8259	-51,9587
	27/07/2024 08:24:19	GO - JATAÍ - BR-364	A sirene está ligada		Alerta de Software	69	NÃO	-17,8259	-51,9587
	27/07/2024 08:22:30	GO - JATAÍ - BR-364	A sirene está ligada		Alerta de Software	70	NÃO	-17,8376	-51,9428
	27/07/2024 08:22:30	GO - JATAÍ - BR-364			Posição Normal	70	NÃO	-17,8376	-51,9428
	27/07/2024 08:22:19	GO - JATAÍ - BR-364	Ignição ligada		Status	62	NÃO	-17,8387	-51,9411
	27/07/2024 08:22:19	GO - JATAÍ - BR-364	A sirene está ligada		Status	62	NÃO	-17,8387	-51,9411
	27/07/2024 08:20:19	GO - JATAÍ - BR-364	A sirene está ligada		Status	73	NÃO	-17,8451	-51,9209
	27/07/2024 08:20:19	GO - JATAÍ - BR-364	Ignição ligada		Status	73	NÃO	-17,8451	-51,9209
	27/07/2024 08:18:19	GO - JATAÍ - BR-364	Ignição ligada		Status	65	NÃO	-17,8560	-51,9015
	27/07/2024 08:18:19	GO - JATAÍ - BR-364	A sirene está ligada		Status	65	NÃO	-17,8560	-51,9015
	27/07/2024 08:18:19	GO - JATAÍ - BR-364	A sirene está ligada		Alerta de Software	65	NÃO	-17,8560	-51,9015
	27/07/2024 08:18:19	GO - JATAÍ - BR-364	Ignição ligada		Status	65	NÃO	-17,8560	-51,9016
	27/07/2024 08:18:19	GO - JATAÍ - BR-364	A sirene está ligada		Status	65	NÃO	-17,8560	-51,9016
	27/07/2024 08:16:19	GO - JATAÍ - BR-364	A sirene está ligada		Status	59	SIM	-17,8671	-51,8842
	27/07/2024 08:16:19	GO - JATAÍ - BR-364	Ignição ligada		Status	59	SIM	-17,8671	-51,8842
	27/07/2024 08:14:19	GO - JATAÍ - BR-364	Ignição ligada		Status	64	SIM	-17,8816	-51,8688
	27/07/2024 08:14:19	GO - JATAÍ - BR-364	A sirene está ligada		Status	64	SIM	-17,8816	-51,8688
	27/07/2024 08:12:19	GO - JATAÍ - BR-364	A sirene está ligada		Status	76	SIM	-17,8890	-51,8511
	27/07/2024 08:12:19	GO - JATAÍ - BR-364	Ignição ligada		Status	76	SIM	-17,8890	-51,8511
	27/07/2024 08:10:19	GO - JATAÍ - BR-364	Ignição ligada		Status	65	SIM	-17,9006	-51,8351
	27/07/2024 08:10:19	GO - JATAÍ - BR-364	A sirene está ligada		Status	65	SIM	-17,9006	-51,8351


RELATÓRIO ANALÍTICO POR VEÍCULO


Período: 25/07/2024 00:00:00 à 31/07/2024 10:00:00


Identificador: FYW4C38 LUIZ SC R 450 2021

Placa: FYW4C38






































Legenda:

 Mensagens enviadas do Veículo (Veículo -> Central)

 Mensagens enviadas do Veículo (Controle de Jornada Cliente)




 Mensagens enviadas da Central (Central -> Veículo)








































Sentido:	Data e Hora:	Localização:	Mensagem:	Modo Emergência	Tipo Mensagem:	Vel. (Km/h)	Log ?	Latitude	Longitude
	27/07/2024 08:09:12	GO - JATAÍ - Próx. BR-364			Posição Normal	42	NÃO	-17,9040	-51,8281
	27/07/2024 08:09:12	GO - JATAÍ - Próx. BR-364	A sirene está ligada		Alerta de Software	42	NÃO	-17,9040	-51,8281
	27/07/2024 08:08:19	GO - JATAÍ - BR-364	Ignição ligada		Status	38	NÃO	-17,9041	-51,8228
	27/07/2024 08:08:19	GO - JATAÍ - BR-364	A sirene está ligada		Status	38	NÃO	-17,9041	-51,8228
	27/07/2024 08:06:19	GO - JATAÍ - Próx. BR-364	A sirene está ligada		Status	38	NÃO	-17,9081	-51,8107
	27/07/2024 08:06:19	GO - JATAÍ - Próx. BR-364	Ignição ligada		Status	38	NÃO	-17,9081	-51,8107
	27/07/2024 08:04:19	GO - JATAÍ - BR-364	A sirene está ligada		Alerta de Software	71	NÃO	-17,9073	-51,7944
	27/07/2024 08:04:19	GO - JATAÍ - BR-364	A sirene está ligada		Status	71	NÃO	-17,9073	-51,7944
	27/07/2024 08:04:19	GO - JATAÍ - BR-364	Ignição ligada		Status	71	NÃO	-17,9073	-51,7944
	27/07/2024 08:02:19	GO - JATAÍ - BR-364	Ignição ligada		Status	54	NÃO	-17,9103	-51,7732
	27/07/2024 08:02:19	GO - JATAÍ - BR-364	A sirene está ligada		Status	54	NÃO	-17,9103	-51,7732
	27/07/2024 08:02:19	GO - JATAÍ - BR-364	A sirene está ligada		Alerta de Software	54	NÃO	-17,9103	-51,7732
	27/07/2024 08:00:19	GO - JATAÍ - BR-060	A sirene está ligada		Alerta de Software	35	NÃO	-17,9152	-51,7634
	27/07/2024 08:00:19	GO - JATAÍ - BR-060	A sirene está ligada		Status	35	NÃO	-17,9152	-51,7634
	27/07/2024 08:00:19	GO - JATAÍ - BR-060	Ignição ligada		Status	35	NÃO	-17,9152	-51,7634
	27/07/2024 07:58:19	GO - JATAÍ - BR-060	Ignição ligada		Status	71	NÃO	-17,9190	-51,7510
	27/07/2024 07:58:19	GO - JATAÍ - BR-060	A sirene está ligada		Status	71	NÃO	-17,9190	-51,7510
	27/07/2024 07:58:19	GO - JATAÍ - BR-060	A sirene está ligada		Alerta de Software	71	NÃO	-17,9190	-51,7510
	27/07/2024 07:56:19	GO - JATAÍ - BR-060	A sirene está ligada		Alerta de Software	57	NÃO	-17,9202	-51,7332
	27/07/2024 07:56:19	GO - JATAÍ - BR-060	A sirene está ligada		Status	57	NÃO	-17,9202	-51,7332
	27/07/2024 07:56:19	GO - JATAÍ - BR-060	Ignição ligada		Status	57	NÃO	-17,9202	-51,7332
	27/07/2024 07:54:19	GO - JATAÍ - BR-060	Ignição ligada		Status	46	NÃO	-17,9176	-51,7174
	27/07/2024 07:54:19	GO - JATAÍ - BR-060	A sirene está ligada		Status	46	NÃO	-17,9176	-51,7174
	27/07/2024 07:54:19	GO - JATAÍ - BR-060	A sirene está ligada		Alerta de Software	46	NÃO	-17,9176	-51,7174
	27/07/2024 07:52:19	GO - JATAÍ - BR-060	A sirene está ligada		Alerta de Software	74	NÃO	-17,9191	-51,6979
	27/07/2024 07:52:19	GO - JATAÍ - BR-060	A sirene está ligada		Status	74	NÃO	-17,9191	-51,6979
	27/07/2024 07:52:19	GO - JATAÍ - BR-060	Ignição ligada		Status	74	NÃO	-17,9191	-51,6979
	27/07/2024 07:50:19	GO - JATAÍ - BR-060	Ignição ligada		Status	68	NÃO	-17,9070	-51,6815
	27/07/2024 07:50:19	GO - JATAÍ - BR-060	A sirene está ligada		Status	68	NÃO	-17,9070	-51,6815
	27/07/2024 07:50:19	GO - JATAÍ - BR-060	A sirene está ligada		Alerta de Software	68	NÃO	-17,9070	-51,6815
	27/07/2024 07:48:19	GO - JATAÍ - BR-060	A sirene está ligada		Alerta de Software	70	NÃO	-17,8955	-51,6644
	27/07/2024 07:48:19	GO - JATAÍ - BR-060	A sirene está ligada		Status	70	NÃO	-17,8955	-51,6644
	27/07/2024 07:48:19	GO - JATAÍ - BR-060	Ignição ligada		Status	70	NÃO	-17,8955	-51,6644
	27/07/2024 07:46:19	GO - JATAÍ - BR-060	Ignição ligada		Status	50	NÃO	-17,8842	-51,6496
	27/07/2024 07:46:19	GO - JATAÍ - BR-060	A sirene está ligada		Status	50	NÃO	-17,8842	-51,6496
	27/07/2024 07:46:19	GO - JATAÍ - BR-060	A sirene está ligada		Alerta de Software	50	NÃO	-17,8842	-51,6496
	27/07/2024 07:45:57	GO - JATAÍ - BR-060	A sirene está ligada		Alerta de Software	39	NÃO	-17,8822	-51,6482

RELATÓRIO ANALÍTICO POR VEÍCULO

Período: 25/07/2024 00:00:00 à 31/07/2024 10:00:00
Identificador: FYW4C38 LUIZ SC R 450 2021
Placa: FYW4C38

- Legenda:**
-  Mensagens enviadas do Veículo (Veículo -> Central)
 -  Mensagens enviadas do Veículo (Controle de Jornada Cliente)
 -  Mensagens enviadas da Central (Central -> Veículo)






Sentido:	Data e Hora:	Localização:	Mensagem:	Modo Emergência	Tipo Mensagem:	Vel. (Km/h)	Log ?	Latitude	Longitude
	27/07/2024 07:45:57	GO - JATAÍ - BR-060			Posição Normal	39	NÃO	-17,8822	-51,6482
	27/07/2024 07:44:19	GO - JATAÍ - BR-060	A sirene está ligada		Status	35	NÃO	-17,8752	-51,6427
	27/07/2024 07:44:19	GO - JATAÍ - BR-060	Ignição ligada		Status	35	NÃO	-17,8752	-51,6427
	27/07/2024 07:42:19	GO - JATAÍ - BR-060	Ignição ligada		Status	78	NÃO	-17,8748	-51,6293
	27/07/2024 07:42:19	GO - JATAÍ - BR-060	A sirene está ligada		Status	78	NÃO	-17,8748	-51,6293
	27/07/2024 07:40:19	GO - JATAÍ - BR-060	A sirene está ligada		Status	63	NÃO	-17,8702	-51,6068
	27/07/2024 07:40:19	GO - JATAÍ - BR-060	Ignição ligada		Status	63	NÃO	-17,8702	-51,6068
	27/07/2024 07:40:19	GO - JATAÍ - BR-060	A sirene está ligada		Alerta de Software	63	NÃO	-17,8702	-51,6068
	27/07/2024 07:40:01	GO - JATAÍ - BR-060	A sirene está ligada		Alerta de Software	67	NÃO	-17,8698	-51,6038
	27/07/2024 07:40:01	GO - JATAÍ - BR-060			Posição Normal	67	NÃO	-17,8698	-51,6038
	27/07/2024 07:38:19	GO - JATAÍ - BR-060	Ignição ligada		Status	75	NÃO	-17,8671	-51,5847
	27/07/2024 07:38:19	GO - JATAÍ - BR-060	A sirene está ligada		Status	75	NÃO	-17,8671	-51,5847
	27/07/2024 07:36:19	GO - JATAÍ - BR-060	A sirene está ligada		Status	48	NÃO	-17,8640	-51,5658
	27/07/2024 07:36:19	GO - JATAÍ - BR-060	Ignição ligada		Status	48	NÃO	-17,8640	-51,5658
	27/07/2024 07:36:19	GO - JATAÍ - BR-060	A sirene está ligada		Alerta de Software	48	NÃO	-17,8640	-51,5658
	27/07/2024 07:34:19	GO - JATAÍ - BR-060	A sirene está ligada		Alerta de Software	73	NÃO	-17,8555	-51,5481
	27/07/2024 07:34:19	GO - JATAÍ - BR-060	Ignição ligada		Status	73	NÃO	-17,8555	-51,5481
	27/07/2024 07:34:19	GO - JATAÍ - BR-060	A sirene está ligada		Status	73	NÃO	-17,8555	-51,5481
	27/07/2024 07:32:19	GO - JATAÍ - BR-060	A sirene está ligada		Status	76	NÃO	-17,8524	-51,5253
	27/07/2024 07:32:19	GO - JATAÍ - BR-060	Ignição ligada		Status	76	NÃO	-17,8524	-51,5253
	27/07/2024 07:32:19	GO - JATAÍ - BR-060	A sirene está ligada		Alerta de Software	76	NÃO	-17,8524	-51,5253
	27/07/2024 07:30:19	GO - JATAÍ - BR-060	A sirene está ligada		Alerta de Software	67	NÃO	-17,8493	-51,5030
	27/07/2024 07:30:19	GO - JATAÍ - BR-060	Ignição ligada		Status	67	NÃO	-17,8493	-51,5030
	27/07/2024 07:30:19	GO - JATAÍ - BR-060	A sirene está ligada		Status	67	NÃO	-17,8493	-51,5030
	27/07/2024 07:28:19	GO - JATAÍ - BR-060	A sirene está ligada		Status	66	NÃO	-17,8463	-51,4814
	27/07/2024 07:28:19	GO - JATAÍ - BR-060	Ignição ligada		Status	66	NÃO	-17,8463	-51,4814
	27/07/2024 07:28:19	GO - JATAÍ - BR-060	A sirene está ligada		Alerta de Software	66	NÃO	-17,8463	-51,4814
	27/07/2024 07:26:19	GO - JATAÍ - BR-060	A sirene está ligada		Alerta de Software	62	NÃO	-17,8438	-51,4636
	27/07/2024 07:26:19	GO - JATAÍ - BR-060	Ignição ligada		Status	62	NÃO	-17,8438	-51,4636
	27/07/2024 07:26:19	GO - JATAÍ - BR-060	A sirene está ligada		Status	62	NÃO	-17,8438	-51,4636
	27/07/2024 07:24:19	GO - JATAÍ - BR-060	A sirene está ligada		Status	62	NÃO	-17,8411	-51,4435
	27/07/2024 07:24:19	GO - JATAÍ - BR-060	Ignição ligada		Status	62	NÃO	-17,8411	-51,4435
	27/07/2024 07:24:19	GO - JATAÍ - BR-060	A sirene está ligada		Alerta de Software	62	NÃO	-17,8411	-51,4435
	27/07/2024 07:22:19	GO - JATAÍ - BR-060	A sirene está ligada		Alerta de Software	48	NÃO	-17,8385	-51,4252
	27/07/2024 07:22:19	GO - JATAÍ - BR-060	Ignição ligada		Status	48	NÃO	-17,8385	-51,4252
	27/07/2024 07:22:19	GO - JATAÍ - BR-060	A sirene está ligada		Status	48	NÃO	-17,8385	-51,4252
	27/07/2024 07:20:19	GO - RIO VERDE - BR-060	A sirene está ligada		Status	66	NÃO	-17,8359	-51,4057

RELATÓRIO ANALÍTICO POR VEÍCULO






































Período: 25/07/2024 00:00:00 à 31/07/2024 10:00:00

Identificador: FYW4C38 LUIZ SC R 450 2021

Placa: FYW4C38

- Legenda:**
-  Mensagens enviadas do Veículo (Veículo -> Central)
 -  Mensagens enviadas do Veículo (Controle de Jornada Cliente)
 -  Mensagens enviadas da Central (Central -> Veículo)



Sentido:	Data e Hora:	Localização:	Mensagem:	Modo Emergência	Tipo Mensagem:	Vel. (Km/h)	Log ?	Latitude	Longitude
	27/07/2024 07:20:19	GO - RIO VERDE - BR-060	Ignição ligada		Status	66	NÃO	-17,8359	-51,4057
	27/07/2024 07:20:19	GO - RIO VERDE - BR-060	A sirene está ligada		Alerta de Software	66	NÃO	-17,8359	-51,4057
	27/07/2024 07:18:19	GO - RIO VERDE - BR-060	A sirene está ligada		Alerta de Software	71	NÃO	-17,8328	-51,3836
	27/07/2024 07:18:19	GO - RIO VERDE - BR-060	Ignição ligada		Status	71	NÃO	-17,8328	-51,3836
	27/07/2024 07:18:19	GO - RIO VERDE - BR-060	A sirene está ligada		Status	71	NÃO	-17,8328	-51,3836
	27/07/2024 07:16:19	GO - RIO VERDE - BR-060	A sirene está ligada		Status	48	NÃO	-17,8299	-51,3626
	27/07/2024 07:16:19	GO - RIO VERDE - BR-060	Ignição ligada		Status	48	NÃO	-17,8299	-51,3626
	27/07/2024 07:16:19	GO - RIO VERDE - BR-060	A sirene está ligada		Alerta de Software	48	NÃO	-17,8299	-51,3626
	27/07/2024 07:14:19	GO - RIO VERDE - BR-060	A sirene está ligada		Alerta de Software	72	NÃO	-17,8274	-51,3443
	27/07/2024 07:14:19	GO - RIO VERDE - BR-060	Ignição ligada		Status	72	NÃO	-17,8274	-51,3443
	27/07/2024 07:14:19	GO - RIO VERDE - BR-060	A sirene está ligada		Status	72	NÃO	-17,8274	-51,3443
	27/07/2024 07:12:19	GO - RIO VERDE - BR-060	A sirene está ligada		Status	69	NÃO	-17,8247	-51,3251
	27/07/2024 07:12:19	GO - RIO VERDE - BR-060	Ignição ligada		Status	69	NÃO	-17,8247	-51,3251
	27/07/2024 07:12:19	GO - RIO VERDE - BR-060	A sirene está ligada		Alerta de Software	69	NÃO	-17,8247	-51,3251
	27/07/2024 07:12:03	GO - RIO VERDE - BR-060			Posição Normal	72	NÃO	-17,8247	-51,3222
	27/07/2024 07:10:19	GO - RIO VERDE - BR-060	Ignição ligada		Status	77	NÃO	-17,8202	-51,3054
	27/07/2024 07:10:19	GO - RIO VERDE - BR-060	A sirene está ligada		Status	77	NÃO	-17,8202	-51,3054
	27/07/2024 07:08:19	GO - RIO VERDE - BR-060	A sirene está ligada		Alerta de Software	75	NÃO	-17,8145	-51,2846
	27/07/2024 07:08:19	GO - RIO VERDE - BR-060	A sirene está ligada		Status	75	NÃO	-17,8145	-51,2846
	27/07/2024 07:08:19	GO - RIO VERDE - BR-060	Ignição ligada		Status	75	NÃO	-17,8145	-51,2846
	27/07/2024 07:06:19	GO - RIO VERDE - BR-060	Ignição ligada		Status	42	NÃO	-17,8148	-51,2646
	27/07/2024 07:06:19	GO - RIO VERDE - BR-060	A sirene está ligada		Status	42	NÃO	-17,8148	-51,2646
	27/07/2024 07:06:19	GO - RIO VERDE - BR-060	A sirene está ligada		Alerta de Software	42	NÃO	-17,8148	-51,2646
	27/07/2024 07:04:19	GO - RIO VERDE - BR-060	A sirene está ligada		Alerta de Software	74	NÃO	-17,8214	-51,2473
	27/07/2024 07:04:19	GO - RIO VERDE - BR-060	A sirene está ligada		Status	74	NÃO	-17,8214	-51,2473
	27/07/2024 07:04:19	GO - RIO VERDE - BR-060	Ignição ligada		Status	74	NÃO	-17,8214	-51,2473
	27/07/2024 07:02:19	GO - RIO VERDE - BR-060	Ignição ligada		Status	76	NÃO	-17,8204	-51,2251
	27/07/2024 07:02:19	GO - RIO VERDE - BR-060	A sirene está ligada		Status	76	NÃO	-17,8204	-51,2251
	27/07/2024 07:02:19	GO - RIO VERDE - BR-060	A sirene está ligada		Alerta de Software	76	NÃO	-17,8204	-51,2251
	27/07/2024 07:00:19	GO - RIO VERDE - BR-060	A sirene está ligada		Alerta de Software	73	NÃO	-17,8195	-51,2028
	27/07/2024 07:00:19	GO - RIO VERDE - BR-060	A sirene está ligada		Status	73	NÃO	-17,8195	-51,2028
	27/07/2024 07:00:19	GO - RIO VERDE - BR-060	Ignição ligada		Status	73	NÃO	-17,8195	-51,2028
	27/07/2024 06:58:19	GO - RIO VERDE - BR-060	Ignição ligada		Status	69	NÃO	-17,8186	-51,1812
	27/07/2024 06:58:19	GO - RIO VERDE - BR-060	A sirene está ligada		Status	69	NÃO	-17,8186	-51,1812
	27/07/2024 06:58:19	GO - RIO VERDE - BR-060	A sirene está ligada		Alerta de Software	69	NÃO	-17,8186	-51,1812
	27/07/2024 06:57:40	GO - RIO VERDE - BR-060			Posição Normal	71	NÃO	-17,8183	-51,1744
	27/07/2024 06:56:19	GO - RIO VERDE - BR-060	A sirene está ligada		Status	70	NÃO	-17,8177	-51,1602

RELATÓRIO ANALÍTICO POR VEÍCULO

Período: 25/07/2024 00:00:00 à 31/07/2024 10:00:00

Identificador: FYW4C38 LUIZ SC R 450 2021

Placa: FYW4C38

Legenda:

Mensagens enviadas do Veículo (Veículo -> Central)

Mensagens enviadas do Veículo (Controle de Jornada Cliente)

Mensagens enviadas da Central (Central -> Veículo)



Sentido:	Data e Hora:	Localização:	Mensagem:	Modo Emergência	Tipo Mensagem:	Vel. (Km/h)	Log ?	Latitude	Longitude
	27/07/2024 06:56:19	GO - RIO VERDE - BR-060	Ignição ligada		Status	70	NÃO	-17,8177	-51,1602
	27/07/2024 06:54:19	GO - RIO VERDE - BR-060	Ignição ligada		Status	59	NÃO	-17,8169	-51,1427
	27/07/2024 06:54:19	GO - RIO VERDE - BR-060	A sirene está ligada		Status	59	NÃO	-17,8169	-51,1427
	27/07/2024 06:52:21	GO - RIO VERDE - BR-060			Posição Normal	67	NÃO	-17,8160	-51,1208
	27/07/2024 06:52:21	GO - RIO VERDE - BR-060	A sirene está ligada		Alerta de Software	67	NÃO	-17,8160	-51,1208
	27/07/2024 06:52:19	GO - RIO VERDE - BR-060	A sirene está ligada		Status	68	NÃO	-17,8159	-51,1203
	27/07/2024 06:52:19	GO - RIO VERDE - BR-060	Ignição ligada		Status	68	NÃO	-17,8159	-51,1203
	27/07/2024 06:50:19	GO - RIO VERDE - BR-060	Ignição ligada		Status	63	NÃO	-17,8150	-51,0994
	27/07/2024 06:50:19	GO - RIO VERDE - BR-060	A sirene está ligada		Status	63	NÃO	-17,8150	-51,0994
	27/07/2024 06:48:19	GO - RIO VERDE - BR-060	A sirene está ligada		Status	63	NÃO	-17,8143	-51,0833
	27/07/2024 06:48:19	GO - RIO VERDE - BR-060	Ignição ligada		Status	63	NÃO	-17,8143	-51,0833
	27/07/2024 06:46:19	GO - RIO VERDE - BR-060	Ignição ligada		Status	74	SIM	-17,8213	-51,0660
	27/07/2024 06:46:19	GO - RIO VERDE - BR-060	A sirene está ligada		Status	74	SIM	-17,8213	-51,0660
	27/07/2024 06:46:10	MENSAGEM ENVIADA PELA CENTRAL Enviada por: integração	Temporizador 10-10 / 18 hora(s)		Comando		-		
	27/07/2024 06:44:54	GO - RIO VERDE - BR-060			Posição Normal	51	NÃO	-17,8222	-51,0521
	27/07/2024 06:44:54	GO - RIO VERDE - BR-060	A sirene está ligada		Alerta de Software	51	NÃO	-17,8222	-51,0521
	27/07/2024 06:44:19	GO - RIO VERDE - BR-060	A sirene está ligada		Status	41	NÃO	-17,8224	-51,0483
	27/07/2024 06:44:19	GO - RIO VERDE - BR-060	Ignição ligada		Status	41	NÃO	-17,8224	-51,0483
	27/07/2024 06:42:19	GO - RIO VERDE - BR-060	Ignição ligada		Status	74	NÃO	-17,8231	-51,0286
	27/07/2024 06:42:19	GO - RIO VERDE - BR-060	A sirene está ligada		Status	74	NÃO	-17,8231	-51,0286
	27/07/2024 06:40:19	GO - RIO VERDE - BR-060	A sirene está ligada		Alerta de Software	54	NÃO	-17,8228	-51,0091
	27/07/2024 06:40:19	GO - RIO VERDE - BR-060	A sirene está ligada		Status	54	NÃO	-17,8228	-51,0091
	27/07/2024 06:40:19	GO - RIO VERDE - BR-060	Ignição ligada		Status	54	NÃO	-17,8228	-51,0091
	27/07/2024 06:38:19	GO - RIO VERDE - BR-060	Ignição ligada		Status	34	NÃO	-17,8231	-50,9963
	27/07/2024 06:38:19	GO - RIO VERDE - BR-060	A sirene está ligada		Status	34	NÃO	-17,8231	-50,9963
	27/07/2024 06:38:19	GO - RIO VERDE - BR-060	A sirene está ligada		Alerta de Software	34	NÃO	-17,8231	-50,9963
	27/07/2024 06:37:27	GO - RIO VERDE - BR-060	02 INICIO DE VIAGEM CARREGADO BR RISK 02 INICIO DE VIAGEM CARREGADO BR RISK: CONDUTOR: DDD: TELEFONE: ID MOTORISTA:		Macro		NÃO	-17,8239	-50,9928
	27/07/2024 06:37:02	GO - RIO VERDE - BR-060	A sirene está ligada		Alerta de Software		NÃO	-17,8242	-50,9914
	27/07/2024 06:37:02	GO - RIO VERDE - BR-060	02 INICIO DE VIAGEM CARREGADO BR RISK 02 INICIO DE VIAGEM CARREGADO BR RISK: CONDUTOR: DDD: TELEFONE: ID MOTORISTA:		Macro		NÃO	-17,8242	-50,9914
	27/07/2024 06:36:19	GO - RIO VERDE - BR-060	Ignição ligada		Status	37	NÃO	-17,8250	-50,9883
	27/07/2024 06:36:19	GO - RIO VERDE - BR-060	A sirene está ligada		Status	37	NÃO	-17,8250	-50,9883
	27/07/2024 06:36:19	GO - RIO VERDE - BR-060	A sirene está ligada		Alerta de Software	37	NÃO	-17,8250	-50,9883

RELATÓRIO ANALÍTICO POR VEÍCULO





































Período: 25/07/2024 00:00:00 à 31/07/2024 10:00:00

Identificador: FYW4C38 LUIZ SC R 450 2021

Placa: FYW4C38

- Legenda:**
-  Mensagens enviadas do Veículo (Veículo -> Central)
 -  Mensagens enviadas do Veículo (Controle de Jornada Cliente)
 -  Mensagens enviadas da Central (Central -> Veículo)






Sentido:	Data e Hora:	Localização:	Mensagem:	Modo Emergência	Tipo Mensagem:	Vel. (Km/h)	Log ?	Latitude	Longitude
	27/07/2024 06:35:39	MENSAGEM ENVIADA PELA CENTRAL Enviada por: integração	MENSAGEM IIVRE:INFORME MOTIVO DA MOVIMENTAÇÃO! ENVIAR VIA MACRO		Macro		-		
	27/07/2024 06:35:38	MENSAGEM ENVIADA PELA CENTRAL Enviada por: integração	Ligar Sirene		Comando		-		
	27/07/2024 06:34:19	GO - RIO VERDE - BR-060	Ignição ligada		Status	61	NÃO	-17,8254	-50,9674
	27/07/2024 06:32:19	GO - RIO VERDE - BR-060	Ignição ligada		Status	19	NÃO	-17,8252	-50,9616
	27/07/2024 06:30:38	MENSAGEM ENVIADA PELA CENTRAL Enviada por: integração	Temporizador 05-05 / 1 hora(s)		Comando		-		
	27/07/2024 06:30:33	MENSAGEM ENVIADA PELA CENTRAL Enviada por: integração	MENSAGEM IIVRE:INFO MOTIVO DA MOVIMENTACAO		Macro		-		
	27/07/2024 06:30:19	GO - RIO VERDE - BR-060	Ignição ligada		Status	9	NÃO	-17,8259	-50,9698
	27/07/2024 06:28:19	GO - RIO VERDE - Avenida Cap. Miguel Câmara Q O	Ignição ligada		Status	43	NÃO	-17,8276	-50,9707
	27/07/2024 06:28:16	GO - RIO VERDE - Avenida Cap. Miguel Câmara Q O			Posição Normal	45	NÃO	-17,8276	-50,9704
	27/07/2024 06:26:19	GO - RIO VERDE - Avenida Cap Miguel Câmara Q T	Ignição ligada		Status	22	NÃO	-17,8264	-50,9598
	27/07/2024 06:24:19	GO - RIO VERDE - Próx. Avenida Carrinho Cunha	Ignição ligada		Status	10	NÃO	-17,8251	-50,9567
	27/07/2024 06:22:19	GO - RIO VERDE - Próx. Avenida Cap Miguel Câmara Q T	Ignição ligada		Status	1	NÃO	-17,8258	-50,9572
	27/07/2024 06:20:56	GO - RIO VERDE - Próx. Avenida Cap Miguel Câmara Q T	Ignição ligada		Evento	0	NÃO	-17,8258	-50,9572
	27/07/2024 06:20:56	GO - RIO VERDE - Próx. Avenida Cap Miguel Câmara Q T	Parada do Veículo		Alerta de Software	0	NÃO	-17,8258	-50,9572
	27/07/2024 06:19:57	MENSAGEM ENVIADA PELA CENTRAL Enviada por: sofia5153	Desligar Bloqueio		Comando		-		
	27/07/2024 06:18:19	GO - RIO VERDE - Próx. Avenida Cap Miguel Câmara Q T	Parada do Veículo		Alerta de Software	0	NÃO	-17,8258	-50,9572
	27/07/2024 06:18:19	GO - RIO VERDE - Próx. Avenida Cap Miguel Câmara Q T	O veículo está bloqueado		Status	0	NÃO	-17,8258	-50,9572
	27/07/2024 06:16:19	GO - RIO VERDE - Próx. Avenida Cap Miguel Câmara Q T	O veículo está bloqueado		Status	0	NÃO	-17,8258	-50,9572
	27/07/2024 06:16:19	GO - RIO VERDE - Próx. Avenida Cap Miguel Câmara Q T	Parada do Veículo		Alerta de Software	0	NÃO	-17,8258	-50,9572
	27/07/2024 06:15:29	GO - RIO VERDE - Próx. Avenida Cap Miguel Câmara Q T	Parada do Veículo		Alerta de Software	0	NÃO	-17,8258	-50,9572
	27/07/2024 06:15:29	GO - RIO VERDE - Próx. Avenida Cap Miguel Câmara Q T	Ignição desligada		Evento	0	NÃO	-17,8258	-50,9572
	27/07/2024 06:15:29	GO - RIO VERDE - Próx. Avenida Cap Miguel Câmara Q T	O veículo está bloqueado		Status	0	NÃO	-17,8258	-50,9572
	27/07/2024 06:14:19	GO - RIO VERDE - Próx. Avenida Cap Miguel Câmara Q T	O veículo está bloqueado		Status	0	NÃO	-17,8258	-50,9572
	27/07/2024 06:14:19	GO - RIO VERDE - Próx. Avenida Cap Miguel Câmara Q T	Ignição ligada		Status	0	NÃO	-17,8258	-50,9572
	27/07/2024 06:14:19	GO - RIO VERDE - Próx. Avenida Cap Miguel Câmara Q T	Parada do Veículo		Alerta de Software	0	NÃO	-17,8258	-50,9572
	27/07/2024 06:12:19	GO - RIO VERDE - Próx. Avenida Cap Miguel Câmara Q T	Parada do Veículo		Alerta de Software	0	NÃO	-17,8258	-50,9572
	27/07/2024 06:12:19	GO - RIO VERDE - Próx. Avenida Cap Miguel Câmara Q T	Ignição ligada		Status	0	NÃO	-17,8258	-50,9572
	27/07/2024 06:12:19	GO - RIO VERDE - Próx. Avenida Cap Miguel Câmara Q T	O veículo está bloqueado		Status	0	NÃO	-17,8258	-50,9572
	27/07/2024 06:10:19	GO - RIO VERDE - Próx. Avenida Cap Miguel Câmara Q T	O veículo está bloqueado		Status	0	NÃO	-17,8258	-50,9572
	27/07/2024 06:10:19	GO - RIO VERDE - Próx. Avenida Cap Miguel Câmara Q T	Ignição ligada		Status	0	NÃO	-17,8258	-50,9572
	27/07/2024 06:10:19	GO - RIO VERDE - Próx. Avenida Cap Miguel Câmara Q T	Parada do Veículo		Alerta de Software	0	NÃO	-17,8258	-50,9572
	27/07/2024 06:10:00	GO - RIO VERDE - Próx. Avenida Cap Miguel Câmara Q T	Parada do Veículo		Alerta de Software	0	NÃO	-17,8258	-50,9572
	27/07/2024 06:10:00	GO - RIO VERDE - Próx. Avenida Cap Miguel Câmara Q T	O veículo está bloqueado		Status	0	NÃO	-17,8258	-50,9572
	27/07/2024 06:10:00	GO - RIO VERDE - Próx. Avenida Cap Miguel Câmara Q T	Ignição ligada		Evento	0	NÃO	-17,8258	-50,9572
	27/07/2024 06:08:19	GO - RIO VERDE - Próx. Avenida Cap Miguel Câmara Q T	O veículo está bloqueado		Status	0	NÃO	-17,8258	-50,9572
	27/07/2024 06:08:19	GO - RIO VERDE - Próx. Avenida Cap Miguel Câmara Q T	Parada do Veículo		Alerta de Software	0	NÃO	-17,8258	-50,9572

RELATÓRIO ANALÍTICO POR VEÍCULO

Período: 25/07/2024 00:00:00 à 31/07/2024 10:00:00

Identificador: FYW4C38 LUIZ SC R 450 2021

Placa: FYW4C38




- Legenda:**
-  Mensagens enviadas do Veículo (Veículo -> Central)
 -  Mensagens enviadas do Veículo (Controle de Jornada Cliente)
 -  Mensagens enviadas da Central (Central -> Veículo)



Sentido:	Data e Hora:	Localização:	Mensagem:	Modo Emergência	Tipo Mensagem:	Vel. (Km/h)	Log ?	Latitude	Longitude
	27/07/2024 06:07:52	GO - RIO VERDE - Próx. Avenida Cap Miguel Câmara Q T	02 INICIO DE VIAGEM CARREGADO BR RISK 02 INICIO DE VIAGEM CARREGADO BR RISK: CONDUTOR: DDD: TELEFONE: ID MOTORISTA:		Macro		NÃO	-17,8258	-50,9572
	27/07/2024 06:06:19	GO - RIO VERDE - Próx. Avenida Cap Miguel Câmara Q T	Parada do Veículo		Alerta de Software	0	NÃO	-17,8258	-50,9572
	27/07/2024 06:06:19	GO - RIO VERDE - Próx. Avenida Cap Miguel Câmara Q T	O veículo está bloqueado		Status	0	NÃO	-17,8258	-50,9572
	27/07/2024 06:04:19	GO - RIO VERDE - Próx. Avenida Cap Miguel Câmara Q T	O veículo está bloqueado		Status	0	NÃO	-17,8258	-50,9572
	27/07/2024 06:04:19	GO - RIO VERDE - Próx. Avenida Cap Miguel Câmara Q T	Parada do Veículo		Alerta de Software	0	NÃO	-17,8258	-50,9572
	27/07/2024 06:02:19	GO - RIO VERDE - Próx. Avenida Cap Miguel Câmara Q T	Parada do Veículo		Alerta de Software	0	NÃO	-17,8258	-50,9572
	27/07/2024 06:02:19	GO - RIO VERDE - Próx. Avenida Cap Miguel Câmara Q T	O veículo está bloqueado		Status	0	NÃO	-17,8258	-50,9572
	27/07/2024 06:00:19	GO - RIO VERDE - Próx. Avenida Cap Miguel Câmara Q T	O veículo está bloqueado		Status	0	NÃO	-17,8258	-50,9572
	27/07/2024 06:00:19	GO - RIO VERDE - Próx. Avenida Cap Miguel Câmara Q T	Parada do Veículo		Alerta de Software	0	NÃO	-17,8258	-50,9572
	27/07/2024 05:58:19	GO - RIO VERDE - Próx. Avenida Cap Miguel Câmara Q T	Parada do Veículo		Alerta de Software	0	NÃO	-17,8258	-50,9572
	27/07/2024 05:58:19	GO - RIO VERDE - Próx. Avenida Cap Miguel Câmara Q T	O veículo está bloqueado		Status	0	NÃO	-17,8258	-50,9572
	27/07/2024 05:56:19	GO - RIO VERDE - Próx. Avenida Cap Miguel Câmara Q T	O veículo está bloqueado		Status	0	NÃO	-17,8258	-50,9573
	27/07/2024 05:56:19	GO - RIO VERDE - Próx. Avenida Cap Miguel Câmara Q T	Parada do Veículo		Alerta de Software	0	NÃO	-17,8258	-50,9573
	27/07/2024 05:54:19	GO - RIO VERDE - Próx. Avenida Cap Miguel Câmara Q T	Parada do Veículo		Alerta de Software	0	NÃO	-17,8258	-50,9573
	27/07/2024 05:54:19	GO - RIO VERDE - Próx. Avenida Cap Miguel Câmara Q T	O veículo está bloqueado		Status	0	NÃO	-17,8258	-50,9573
	27/07/2024 05:52:19	GO - RIO VERDE - Próx. Avenida Cap Miguel Câmara Q T	O veículo está bloqueado		Status	0	NÃO	-17,8258	-50,9573
	27/07/2024 05:52:19	GO - RIO VERDE - Próx. Avenida Cap Miguel Câmara Q T	Parada do Veículo		Alerta de Software	0	NÃO	-17,8258	-50,9573
	27/07/2024 05:51:54	GO - RIO VERDE - Próx. Avenida Cap Miguel Câmara Q T	04 PARADA PARA ABASTECIMENTO 04 PARADA PARA ABASTECIMENTO: POSTO: PREVISAO DE REINICIO HORA: ID MOTORISTA:		Macro		NÃO	-17,8258	-50,9573
	27/07/2024 05:50:19	GO - RIO VERDE - Próx. Avenida Cap Miguel Câmara Q T	Parada do Veículo		Alerta de Software	0	NÃO	-17,8258	-50,9573
	27/07/2024 05:50:19	GO - RIO VERDE - Próx. Avenida Cap Miguel Câmara Q T	O veículo está bloqueado		Status	0	NÃO	-17,8258	-50,9573
	27/07/2024 05:48:19	GO - RIO VERDE - Próx. Avenida Cap Miguel Câmara Q T	O veículo está bloqueado		Status	0	NÃO	-17,8258	-50,9573
	27/07/2024 05:48:19	GO - RIO VERDE - Próx. Avenida Cap Miguel Câmara Q T	Parada do Veículo		Alerta de Software	0	NÃO	-17,8258	-50,9573
	27/07/2024 05:46:19	GO - RIO VERDE - Próx. Avenida Cap Miguel Câmara Q T	Parada do Veículo		Alerta de Software	0	NÃO	-17,8258	-50,9573
	27/07/2024 05:46:19	GO - RIO VERDE - Próx. Avenida Cap Miguel Câmara Q T	O veículo está bloqueado		Status	0	NÃO	-17,8258	-50,9573
	27/07/2024 05:44:19	GO - RIO VERDE - Próx. Avenida Cap Miguel Câmara Q T	O veículo está bloqueado		Status	0	NÃO	-17,8258	-50,9573
	27/07/2024 05:44:19	GO - RIO VERDE - Próx. Avenida Cap Miguel Câmara Q T	Parada do Veículo		Alerta de Software	0	NÃO	-17,8258	-50,9573
	27/07/2024 05:43:04	GO - RIO VERDE - Próx. Avenida Cap Miguel Câmara Q T	02 INICIO DE VIAGEM CARREGADO BR RISK 02 INICIO DE VIAGEM CARREGADO BR RISK: CONDUTOR: DDD: TELEFONE: ID MOTORISTA:		Macro		NÃO	-17,8258	-50,9573
	27/07/2024 05:42:19	GO - RIO VERDE - Próx. Avenida Cap Miguel Câmara Q T	O veículo está bloqueado		Status	0	NÃO	-17,8258	-50,9573
	27/07/2024 05:42:19	GO - RIO VERDE - Próx. Avenida Cap Miguel Câmara Q T	Parada do Veículo		Alerta de Software	0	NÃO	-17,8258	-50,9573

RELATÓRIO ANALÍTICO POR VEÍCULO

Período: 25/07/2024 00:00:00 à 31/07/2024 10:00:00
Identificador: FYW4C38 LUIZ SC R 450 2021
Placa: FYW4C38

- Legenda:**
-  Mensagens enviadas do Veículo (Veículo -> Central)
 -  Mensagens enviadas do Veículo (Controle de Jornada Cliente)
 -  Mensagens enviadas da Central (Central -> Veículo)



Sentido:	Data e Hora:	Localização:	Mensagem:	Modo Emergência	Tipo Mensagem:	Vel. (Km/h)	Log ?	Latitude	Longitude
	27/07/2024 05:40:19	GO - RIO VERDE - Próx. Avenida Cap Miguel Câmara Q T	Parada do Veículo		Alerta de Software	0	NÃO	-17,8258	-50,9573
	27/07/2024 05:40:19	GO - RIO VERDE - Próx. Avenida Cap Miguel Câmara Q T	O veículo está bloqueado		Status	0	NÃO	-17,8258	-50,9573
	27/07/2024 05:38:19	GO - RIO VERDE - Próx. Avenida Cap Miguel Câmara Q T	O veículo está bloqueado		Status	0	NÃO	-17,8258	-50,9573
	27/07/2024 05:38:19	GO - RIO VERDE - Próx. Avenida Cap Miguel Câmara Q T	Porta do Motorista aberta		Status	0	NÃO	-17,8258	-50,9573
	27/07/2024 05:38:18	GO - RIO VERDE - Próx. Avenida Cap Miguel Câmara Q T	Porta do Motorista aberta		Evento	0	NÃO	-17,8258	-50,9573
	27/07/2024 05:38:18	GO - RIO VERDE - Próx. Avenida Cap Miguel Câmara Q T	O veículo está bloqueado		Status	0	NÃO	-17,8258	-50,9573
	27/07/2024 05:38:18	GO - RIO VERDE - Próx. Avenida Cap Miguel Câmara Q T	Parada do Veículo		Alerta de Software	0	NÃO	-17,8258	-50,9573
	27/07/2024 05:36:18	GO - RIO VERDE - Próx. Avenida Cap Miguel Câmara Q T	Parada do Veículo		Alerta de Software	0	NÃO	-17,8258	-50,9573
	27/07/2024 05:36:18	GO - RIO VERDE - Próx. Avenida Cap Miguel Câmara Q T	O veículo está bloqueado		Status	0	NÃO	-17,8258	-50,9573
	27/07/2024 05:34:18	GO - RIO VERDE - Próx. Avenida Cap Miguel Câmara Q T	O veículo está bloqueado		Status	0	NÃO	-17,8258	-50,9573
	27/07/2024 05:34:18	GO - RIO VERDE - Próx. Avenida Cap Miguel Câmara Q T	Porta do Motorista aberta		Status	0	NÃO	-17,8258	-50,9573
	27/07/2024 05:34:18	GO - RIO VERDE - Próx. Avenida Cap Miguel Câmara Q T	Parada do Veículo		Alerta de Software	0	NÃO	-17,8258	-50,9573
	27/07/2024 05:34:06	GO - RIO VERDE - Próx. Avenida Cap Miguel Câmara Q T	Porta do Motorista aberta		Evento	0	NÃO	-17,8258	-50,9573
	27/07/2024 05:34:06	GO - RIO VERDE - Próx. Avenida Cap Miguel Câmara Q T	O veículo está bloqueado		Status	0	NÃO	-17,8258	-50,9573
	27/07/2024 05:32:18	GO - RIO VERDE - Próx. Avenida Cap Miguel Câmara Q T	Parada do Veículo		Alerta de Software	0	NÃO	-17,8258	-50,9573
	27/07/2024 05:32:18	GO - RIO VERDE - Próx. Avenida Cap Miguel Câmara Q T	O veículo está bloqueado		Status	0	NÃO	-17,8258	-50,9573
	27/07/2024 05:32:18	GO - RIO VERDE - Próx. Avenida Cap Miguel Câmara Q T	Porta do Motorista aberta		Evento	0	NÃO	-17,8258	-50,9573
	27/07/2024 05:31:46	GO - RIO VERDE - Próx. Avenida Cap Miguel Câmara Q T	O veículo está bloqueado		Status	0	NÃO	-17,8258	-50,9572
	27/07/2024 05:31:46	GO - RIO VERDE - Próx. Avenida Cap Miguel Câmara Q T	Parada do Veículo		Alerta de Software	0	NÃO	-17,8258	-50,9572
	27/07/2024 05:29:46	GO - RIO VERDE - Próx. Avenida Cap Miguel Câmara Q T	Parada do Veículo		Alerta de Software	0	NÃO	-17,8258	-50,9572
	27/07/2024 05:29:46	GO - RIO VERDE - Próx. Avenida Cap Miguel Câmara Q T	O veículo está bloqueado		Status	0	NÃO	-17,8258	-50,9572
	27/07/2024 05:27:46	GO - RIO VERDE - Próx. Avenida Cap Miguel Câmara Q T	O veículo está bloqueado		Status	0	NÃO	-17,8257	-50,9572
	27/07/2024 05:27:46	GO - RIO VERDE - Próx. Avenida Cap Miguel Câmara Q T	Parada do Veículo		Alerta de Software	0	NÃO	-17,8257	-50,9572
	27/07/2024 05:25:46	GO - RIO VERDE - Próx. Avenida Cap Miguel Câmara Q T	Parada do Veículo		Alerta de Software	0	NÃO	-17,8257	-50,9572
	27/07/2024 05:25:46	GO - RIO VERDE - Próx. Avenida Cap Miguel Câmara Q T	O veículo está bloqueado		Status	0	NÃO	-17,8257	-50,9572
	27/07/2024 05:23:46	GO - RIO VERDE - Próx. Avenida Cap Miguel Câmara Q T	O veículo está bloqueado		Status	0	NÃO	-17,8257	-50,9572
	27/07/2024 05:23:46	GO - RIO VERDE - Próx. Avenida Cap Miguel Câmara Q T	Parada do Veículo		Alerta de Software	0	NÃO	-17,8257	-50,9572
	27/07/2024 05:21:47	GO - RIO VERDE - Próx. Avenida Cap Miguel Câmara Q T	Parada do Veículo		Alerta de Software	0	NÃO	-17,8257	-50,9572
	27/07/2024 05:21:47	GO - RIO VERDE - Próx. Avenida Cap Miguel Câmara Q T	Porta do Motorista aberta		Status	0	NÃO	-17,8257	-50,9572
	27/07/2024 05:21:47	GO - RIO VERDE - Próx. Avenida Cap Miguel Câmara Q T	O veículo está bloqueado		Status	0	NÃO	-17,8257	-50,9572
	27/07/2024 05:21:47	GO - RIO VERDE - Próx. Avenida Cap Miguel Câmara Q T	Porta do Carona aberta		Evento	0	NÃO	-17,8257	-50,9572
	27/07/2024 05:20:43	GO - RIO VERDE - Próx. Avenida Cap Miguel Câmara Q T	O veículo está bloqueado		Status	0	NÃO	-17,8257	-50,9572
	27/07/2024 05:20:43	GO - RIO VERDE - Próx. Avenida Cap Miguel Câmara Q T	Porta do Motorista aberta		Evento	0	NÃO	-17,8257	-50,9572
	27/07/2024 05:20:43	GO - RIO VERDE - Próx. Avenida Cap Miguel Câmara Q T	Parada do Veículo		Alerta de Software	0	NÃO	-17,8257	-50,9572
	27/07/2024 05:20:14	GO - RIO VERDE - Próx. Avenida Cap Miguel Câmara Q T	Parada do Veículo		Alerta de Software	0	NÃO	-17,8257	-50,9572
	27/07/2024 05:20:14	GO - RIO VERDE - Próx. Avenida Cap Miguel Câmara Q T	O veículo está bloqueado		Status	0	NÃO	-17,8257	-50,9572
	27/07/2024 05:18:14	GO - RIO VERDE - Próx. Avenida Cap Miguel Câmara Q T	O veículo está bloqueado		Status	0	NÃO	-17,8257	-50,9572

RELATÓRIO ANALÍTICO POR VEÍCULO

















Período: 25/07/2024 00:00:00 à 31/07/2024 10:00:00

Identificador: FYW4C38 LUIZ SC R 450 2021

Placa: FYW4C38

- Legenda:**
-  Mensagens enviadas do Veículo (Veículo -> Central)
 -  Mensagens enviadas do Veículo (Controle de Jornada Cliente)
 -  Mensagens enviadas da Central (Central -> Veículo)






Sentido:	Data e Hora:	Localização:	Mensagem:	Modo Emergência	Tipo Mensagem:	Vel. (Km/h)	Log ?	Latitude	Longitude
	27/07/2024 05:18:14	GO - RIO VERDE - Próx. Avenida Cap Miguel Câmara Q T	Parada do Veículo		Alerta de Software	0	NÃO	-17,8257	-50,9572
	27/07/2024 05:16:14	GO - RIO VERDE - Próx. Avenida Cap Miguel Câmara Q T	Parada do Veículo		Alerta de Software	0	NÃO	-17,8257	-50,9572
	27/07/2024 05:16:14	GO - RIO VERDE - Próx. Avenida Cap Miguel Câmara Q T	O veículo está bloqueado		Status	0	NÃO	-17,8257	-50,9572
	27/07/2024 05:14:14	GO - RIO VERDE - Próx. Avenida Cap Miguel Câmara Q T	O veículo está bloqueado		Status	0	NÃO	-17,8257	-50,9572
	27/07/2024 05:14:14	GO - RIO VERDE - Próx. Avenida Cap Miguel Câmara Q T	Parada do Veículo		Alerta de Software	0	NÃO	-17,8257	-50,9572
	27/07/2024 05:12:14	GO - RIO VERDE - Próx. Avenida Cap Miguel Câmara Q T	Parada do Veículo		Alerta de Software	0	NÃO	-17,8257	-50,9572
	27/07/2024 05:12:14	GO - RIO VERDE - Próx. Avenida Cap Miguel Câmara Q T	O veículo está bloqueado		Status	0	NÃO	-17,8257	-50,9572
	27/07/2024 05:11:33	GO - RIO VERDE - Próx. Avenida Cap Miguel Câmara Q T	Porta do Motorista aberta		Evento	0	NÃO	-17,8257	-50,9572
	27/07/2024 05:11:33	GO - RIO VERDE - Próx. Avenida Cap Miguel Câmara Q T	O veículo está bloqueado		Status	0	NÃO	-17,8257	-50,9572
	27/07/2024 05:11:33	GO - RIO VERDE - Próx. Avenida Cap Miguel Câmara Q T	Parada do Veículo		Alerta de Software	0	NÃO	-17,8257	-50,9572
	27/07/2024 05:10:15	GO - RIO VERDE - Próx. Avenida Cap Miguel Câmara Q T	Parada do Veículo		Alerta de Software	0	NÃO	-17,8257	-50,9572
	27/07/2024 05:10:15	GO - RIO VERDE - Próx. Avenida Cap Miguel Câmara Q T	O veículo está bloqueado		Status	0	NÃO	-17,8257	-50,9572
	27/07/2024 05:10:15	GO - RIO VERDE - Próx. Avenida Cap Miguel Câmara Q T	Porta do Motorista aberta		Evento	0	NÃO	-17,8257	-50,9572
	27/07/2024 05:09:22	GO - RIO VERDE - Próx. Avenida Cap Miguel Câmara Q T	O veículo está bloqueado		Status	0	NÃO	-17,8257	-50,9572
	27/07/2024 05:09:22	GO - RIO VERDE - Próx. Avenida Cap Miguel Câmara Q T	Parada do Veículo		Alerta de Software	0	NÃO	-17,8257	-50,9572
	27/07/2024 05:07:22	GO - RIO VERDE - Próx. Avenida Cap Miguel Câmara Q T	Parada do Veículo		Alerta de Software	0	NÃO	-17,8257	-50,9572
	27/07/2024 05:07:22	GO - RIO VERDE - Próx. Avenida Cap Miguel Câmara Q T	O veículo está bloqueado		Status	0	NÃO	-17,8257	-50,9572
	27/07/2024 05:05:22	GO - RIO VERDE - Próx. Avenida Cap Miguel Câmara Q T	O veículo está bloqueado		Status	0	NÃO	-17,8257	-50,9572
	27/07/2024 05:05:22	GO - RIO VERDE - Próx. Avenida Cap Miguel Câmara Q T	Porta do Motorista aberta		Evento	0	NÃO	-17,8257	-50,9572
	27/07/2024 05:05:22	GO - RIO VERDE - Próx. Avenida Cap Miguel Câmara Q T	Parada do Veículo		Alerta de Software	0	NÃO	-17,8257	-50,9572
	27/07/2024 05:04:01	GO - RIO VERDE - Próx. Avenida Cap Miguel Câmara Q T	Parada do Veículo		Alerta de Software	0	NÃO	-17,8258	-50,9572
	27/07/2024 05:04:01	GO - RIO VERDE - Próx. Avenida Cap Miguel Câmara Q T	O veículo está bloqueado		Status	0	NÃO	-17,8258	-50,9572
	27/07/2024 05:02:01	GO - RIO VERDE - Próx. Avenida Cap Miguel Câmara Q T	O veículo está bloqueado		Status	0	NÃO	-17,8258	-50,9572
	27/07/2024 05:02:01	GO - RIO VERDE - Próx. Avenida Cap Miguel Câmara Q T	Parada do Veículo		Alerta de Software	0	NÃO	-17,8258	-50,9572
	27/07/2024 05:00:01	GO - RIO VERDE - Próx. Avenida Cap Miguel Câmara Q T	Parada do Veículo		Alerta de Software	0	NÃO	-17,8258	-50,9572
	27/07/2024 05:00:01	GO - RIO VERDE - Próx. Avenida Cap Miguel Câmara Q T	O veículo está bloqueado		Status	0	NÃO	-17,8258	-50,9572
	27/07/2024 04:58:01	GO - RIO VERDE - Próx. Avenida Cap Miguel Câmara Q T	O veículo está bloqueado		Status	0	NÃO	-17,8257	-50,9572
	27/07/2024 04:58:01	GO - RIO VERDE - Próx. Avenida Cap Miguel Câmara Q T	Parada do Veículo		Alerta de Software	0	NÃO	-17,8257	-50,9572
	27/07/2024 04:56:01	GO - RIO VERDE - Próx. Avenida Cap Miguel Câmara Q T	Parada do Veículo		Alerta de Software	0	NÃO	-17,8257	-50,9572
	27/07/2024 04:56:01	GO - RIO VERDE - Próx. Avenida Cap Miguel Câmara Q T	O veículo está bloqueado		Status	0	NÃO	-17,8257	-50,9572
	27/07/2024 04:54:01	GO - RIO VERDE - Próx. Avenida Cap Miguel Câmara Q T	O veículo está bloqueado		Status	0	NÃO	-17,8257	-50,9572
	27/07/2024 04:54:01	GO - RIO VERDE - Próx. Avenida Cap Miguel Câmara Q T	Parada do Veículo		Alerta de Software	0	NÃO	-17,8257	-50,9572
	27/07/2024 04:52:01	GO - RIO VERDE - Próx. Avenida Cap Miguel Câmara Q T	Parada do Veículo		Alerta de Software	0	NÃO	-17,8257	-50,9572
	27/07/2024 04:52:01	GO - RIO VERDE - Próx. Avenida Cap Miguel Câmara Q T	O veículo está bloqueado		Status	0	NÃO	-17,8257	-50,9572
	27/07/2024 04:50:01	GO - RIO VERDE - Próx. Avenida Cap Miguel Câmara Q T	O veículo está bloqueado		Status	0	NÃO	-17,8257	-50,9572
	27/07/2024 04:50:01	GO - RIO VERDE - Próx. Avenida Cap Miguel Câmara Q T	Parada do Veículo		Alerta de Software	0	NÃO	-17,8257	-50,9572
	27/07/2024 04:48:01	GO - RIO VERDE - Próx. Avenida Cap Miguel Câmara Q T	Parada do Veículo		Alerta de Software	0	NÃO	-17,8257	-50,9572

RELATÓRIO ANALÍTICO POR VEÍCULO





































Período: 25/07/2024 00:00:00 à 31/07/2024 10:00:00

Identificador: FYW4C38 LUIZ SC R 450 2021

Placa: FYW4C38

- Legenda:**
-  Mensagens enviadas do Veículo (Veículo -> Central)
 -  Mensagens enviadas do Veículo (Controle de Jornada Cliente)
 -  Mensagens enviadas da Central (Central -> Veículo)



Sentido:	Data e Hora:	Localização:	Mensagem:	Modo Emergência	Tipo Mensagem:	Vel. (Km/h)	Log ?	Latitude	Longitude
	27/07/2024 04:48:01	GO - RIO VERDE - Próx. Avenida Cap Miguel Câmara Q T	O veículo está bloqueado		Status	0	NÃO	-17,8257	-50,9572
	27/07/2024 04:46:01	GO - RIO VERDE - Próx. Avenida Cap Miguel Câmara Q T	O veículo está bloqueado		Status	0	NÃO	-17,8257	-50,9572
	27/07/2024 04:46:01	GO - RIO VERDE - Próx. Avenida Cap Miguel Câmara Q T	Parada do Veículo		Alerta de Software	0	NÃO	-17,8257	-50,9572
	27/07/2024 04:44:01	GO - RIO VERDE - Próx. Avenida Cap Miguel Câmara Q T	Parada do Veículo		Alerta de Software	0	NÃO	-17,8257	-50,9572
	27/07/2024 04:44:01	GO - RIO VERDE - Próx. Avenida Cap Miguel Câmara Q T	O veículo está bloqueado		Status	0	NÃO	-17,8257	-50,9572
	27/07/2024 04:42:01	GO - RIO VERDE - Próx. Avenida Cap Miguel Câmara Q T	O veículo está bloqueado		Status	0	NÃO	-17,8257	-50,9572
	27/07/2024 04:42:01	GO - RIO VERDE - Próx. Avenida Cap Miguel Câmara Q T	Parada do Veículo		Alerta de Software	0	NÃO	-17,8257	-50,9572
	27/07/2024 04:40:01	GO - RIO VERDE - Próx. Avenida Cap Miguel Câmara Q T	Parada do Veículo		Alerta de Software	0	NÃO	-17,8257	-50,9572
	27/07/2024 04:40:01	GO - RIO VERDE - Próx. Avenida Cap Miguel Câmara Q T	O veículo está bloqueado		Status	0	NÃO	-17,8257	-50,9572
	27/07/2024 04:38:01	GO - RIO VERDE - Próx. Avenida Cap Miguel Câmara Q T	O veículo está bloqueado		Status	0	NÃO	-17,8257	-50,9572
	27/07/2024 04:38:01	GO - RIO VERDE - Próx. Avenida Cap Miguel Câmara Q T	Parada do Veículo		Alerta de Software	0	NÃO	-17,8257	-50,9572
	27/07/2024 04:36:01	GO - RIO VERDE - Próx. Avenida Cap Miguel Câmara Q T	Parada do Veículo		Alerta de Software	0	NÃO	-17,8257	-50,9572
	27/07/2024 04:36:01	GO - RIO VERDE - Próx. Avenida Cap Miguel Câmara Q T	O veículo está bloqueado		Status	0	NÃO	-17,8257	-50,9572
	27/07/2024 04:34:01	GO - RIO VERDE - Próx. Avenida Cap Miguel Câmara Q T	O veículo está bloqueado		Status	0	NÃO	-17,8257	-50,9572
	27/07/2024 04:34:01	GO - RIO VERDE - Próx. Avenida Cap Miguel Câmara Q T	Parada do Veículo		Alerta de Software	0	NÃO	-17,8257	-50,9572
	27/07/2024 04:32:01	GO - RIO VERDE - Próx. Avenida Cap Miguel Câmara Q T	Parada do Veículo		Alerta de Software	0	NÃO	-17,8257	-50,9572
	27/07/2024 04:32:01	GO - RIO VERDE - Próx. Avenida Cap Miguel Câmara Q T	O veículo está bloqueado		Status	0	NÃO	-17,8257	-50,9572
	27/07/2024 04:30:01	GO - RIO VERDE - Próx. Avenida Cap Miguel Câmara Q T	O veículo está bloqueado		Status	0	NÃO	-17,8257	-50,9572
	27/07/2024 04:30:01	GO - RIO VERDE - Próx. Avenida Cap Miguel Câmara Q T	Parada do Veículo		Alerta de Software	0	NÃO	-17,8257	-50,9572
	27/07/2024 04:28:01	GO - RIO VERDE - Próx. Avenida Cap Miguel Câmara Q T	Parada do Veículo		Alerta de Software	0	NÃO	-17,8257	-50,9572
	27/07/2024 04:28:01	GO - RIO VERDE - Próx. Avenida Cap Miguel Câmara Q T	O veículo está bloqueado		Status	0	NÃO	-17,8257	-50,9572
	27/07/2024 04:26:01	GO - RIO VERDE - Próx. Avenida Cap Miguel Câmara Q T	O veículo está bloqueado		Status	0	NÃO	-17,8257	-50,9572
	27/07/2024 04:26:01	GO - RIO VERDE - Próx. Avenida Cap Miguel Câmara Q T	Parada do Veículo		Alerta de Software	0	NÃO	-17,8257	-50,9572
	27/07/2024 04:24:01	GO - RIO VERDE - Próx. Avenida Cap Miguel Câmara Q T	Parada do Veículo		Alerta de Software	0	NÃO	-17,8257	-50,9572
	27/07/2024 04:24:01	GO - RIO VERDE - Próx. Avenida Cap Miguel Câmara Q T	O veículo está bloqueado		Status	0	NÃO	-17,8257	-50,9572
	27/07/2024 04:22:01	GO - RIO VERDE - Próx. Avenida Cap Miguel Câmara Q T	O veículo está bloqueado		Status	0	NÃO	-17,8257	-50,9572
	27/07/2024 04:22:01	GO - RIO VERDE - Próx. Avenida Cap Miguel Câmara Q T	Parada do Veículo		Alerta de Software	0	NÃO	-17,8257	-50,9572
	27/07/2024 04:20:01	GO - RIO VERDE - Próx. Avenida Cap Miguel Câmara Q T	Parada do Veículo		Alerta de Software	0	NÃO	-17,8257	-50,9572
	27/07/2024 04:20:01	GO - RIO VERDE - Próx. Avenida Cap Miguel Câmara Q T	O veículo está bloqueado		Status	0	NÃO	-17,8257	-50,9572
	27/07/2024 04:18:01	GO - RIO VERDE - Próx. Avenida Cap Miguel Câmara Q T	O veículo está bloqueado		Status	0	NÃO	-17,8257	-50,9572
	27/07/2024 04:18:01	GO - RIO VERDE - Próx. Avenida Cap Miguel Câmara Q T	Parada do Veículo		Alerta de Software	0	NÃO	-17,8257	-50,9572
	27/07/2024 04:16:01	GO - RIO VERDE - Próx. Avenida Cap Miguel Câmara Q T	Parada do Veículo		Alerta de Software	0	NÃO	-17,8257	-50,9572
	27/07/2024 04:16:01	GO - RIO VERDE - Próx. Avenida Cap Miguel Câmara Q T	O veículo está bloqueado		Status	0	NÃO	-17,8257	-50,9572
	27/07/2024 04:14:01	GO - RIO VERDE - Próx. Avenida Cap Miguel Câmara Q T	O veículo está bloqueado		Status	0	NÃO	-17,8257	-50,9572
	27/07/2024 04:14:01	GO - RIO VERDE - Próx. Avenida Cap Miguel Câmara Q T	Parada do Veículo		Alerta de Software	0	NÃO	-17,8257	-50,9572
	27/07/2024 04:12:01	GO - RIO VERDE - Próx. Avenida Cap Miguel Câmara Q T	Parada do Veículo		Alerta de Software	0	NÃO	-17,8257	-50,9572
	27/07/2024 04:12:01	GO - RIO VERDE - Próx. Avenida Cap Miguel Câmara Q T	O veículo está bloqueado		Status	0	NÃO	-17,8257	-50,9572

RELATÓRIO ANALÍTICO POR VEÍCULO


























Período: 25/07/2024 00:00:00 à 31/07/2024 10:00:00

Identificador: FYW4C38 LUIZ SC R 450 2021

Placa: FYW4C38

- Legenda:**
-  Mensagens enviadas do Veículo (Veículo -> Central)
 -  Mensagens enviadas do Veículo (Controle de Jornada Cliente)
 -  Mensagens enviadas da Central (Central -> Veículo)






Sentido:	Data e Hora:	Localização:	Mensagem:	Modo Emergência	Tipo Mensagem:	Vel. (Km/h)	Log ?	Latitude	Longitude
	27/07/2024 04:10:01	GO - RIO VERDE - Próx. Avenida Cap Miguel Câmara Q T	O veículo está bloqueado		Status	0	NÃO	-17,8257	-50,9572
	27/07/2024 04:10:01	GO - RIO VERDE - Próx. Avenida Cap Miguel Câmara Q T	Parada do Veículo		Alerta de Software	0	NÃO	-17,8257	-50,9572
	27/07/2024 04:08:01	GO - RIO VERDE - Próx. Avenida Cap Miguel Câmara Q T	Parada do Veículo		Alerta de Software	0	NÃO	-17,8257	-50,9572
	27/07/2024 04:08:01	GO - RIO VERDE - Próx. Avenida Cap Miguel Câmara Q T	O veículo está bloqueado		Status	0	NÃO	-17,8257	-50,9572
	27/07/2024 04:06:01	GO - RIO VERDE - Próx. Avenida Cap Miguel Câmara Q T	O veículo está bloqueado		Status	0	NÃO	-17,8257	-50,9572
	27/07/2024 04:06:01	GO - RIO VERDE - Próx. Avenida Cap Miguel Câmara Q T	Parada do Veículo		Alerta de Software	0	NÃO	-17,8257	-50,9572
	27/07/2024 04:04:01	GO - RIO VERDE - Próx. Avenida Cap Miguel Câmara Q T	Parada do Veículo		Alerta de Software	0	NÃO	-17,8257	-50,9572
	27/07/2024 04:04:01	GO - RIO VERDE - Próx. Avenida Cap Miguel Câmara Q T	O veículo está bloqueado		Status	0	NÃO	-17,8257	-50,9572
	27/07/2024 04:02:01	GO - RIO VERDE - Próx. Avenida Cap Miguel Câmara Q T	O veículo está bloqueado		Status	0	NÃO	-17,8257	-50,9572
	27/07/2024 04:02:01	GO - RIO VERDE - Próx. Avenida Cap Miguel Câmara Q T	Parada do Veículo		Alerta de Software	0	NÃO	-17,8257	-50,9572
	27/07/2024 04:00:01	GO - RIO VERDE - Próx. Avenida Cap Miguel Câmara Q T	Parada do Veículo		Alerta de Software	0	NÃO	-17,8257	-50,9572
	27/07/2024 04:00:01	GO - RIO VERDE - Próx. Avenida Cap Miguel Câmara Q T	O veículo está bloqueado		Status	0	NÃO	-17,8257	-50,9572
	27/07/2024 03:58:01	GO - RIO VERDE - Próx. Avenida Cap Miguel Câmara Q T	O veículo está bloqueado		Status	0	NÃO	-17,8257	-50,9572
	27/07/2024 03:58:01	GO - RIO VERDE - Próx. Avenida Cap Miguel Câmara Q T	Parada do Veículo		Alerta de Software	0	NÃO	-17,8257	-50,9572
	27/07/2024 03:56:01	GO - RIO VERDE - Próx. Avenida Cap Miguel Câmara Q T	Parada do Veículo		Alerta de Software	0	NÃO	-17,8257	-50,9572
	27/07/2024 03:56:01	GO - RIO VERDE - Próx. Avenida Cap Miguel Câmara Q T	O veículo está bloqueado		Status	0	NÃO	-17,8257	-50,9572
	27/07/2024 03:54:01	GO - RIO VERDE - Próx. Avenida Cap Miguel Câmara Q T	O veículo está bloqueado		Status	0	NÃO	-17,8257	-50,9572
	27/07/2024 03:54:01	GO - RIO VERDE - Próx. Avenida Cap Miguel Câmara Q T	Parada do Veículo		Alerta de Software	0	NÃO	-17,8257	-50,9572
	27/07/2024 03:52:01	GO - RIO VERDE - Próx. Avenida Cap Miguel Câmara Q T	Parada do Veículo		Alerta de Software	0	NÃO	-17,8257	-50,9572
	27/07/2024 03:52:01	GO - RIO VERDE - Próx. Avenida Cap Miguel Câmara Q T	O veículo está bloqueado		Status	0	NÃO	-17,8257	-50,9572
	27/07/2024 03:50:01	GO - RIO VERDE - Próx. Avenida Cap Miguel Câmara Q T	O veículo está bloqueado		Status	0	NÃO	-17,8257	-50,9572
	27/07/2024 03:50:01	GO - RIO VERDE - Próx. Avenida Cap Miguel Câmara Q T	Parada do Veículo		Alerta de Software	0	NÃO	-17,8257	-50,9572
	27/07/2024 03:48:01	GO - RIO VERDE - Próx. Avenida Cap Miguel Câmara Q T	Parada do Veículo		Alerta de Software	0	NÃO	-17,8257	-50,9572
	27/07/2024 03:48:01	GO - RIO VERDE - Próx. Avenida Cap Miguel Câmara Q T	O veículo está bloqueado		Status	0	NÃO	-17,8257	-50,9572
	27/07/2024 03:46:01	GO - RIO VERDE - Próx. Avenida Cap Miguel Câmara Q T	O veículo está bloqueado		Status	0	NÃO	-17,8257	-50,9572
	27/07/2024 03:46:01	GO - RIO VERDE - Próx. Avenida Cap Miguel Câmara Q T	Parada do Veículo		Alerta de Software	0	NÃO	-17,8257	-50,9572
	27/07/2024 03:44:01	GO - RIO VERDE - Próx. Avenida Cap Miguel Câmara Q T	Parada do Veículo		Alerta de Software	0	NÃO	-17,8257	-50,9572
	27/07/2024 03:44:01	GO - RIO VERDE - Próx. Avenida Cap Miguel Câmara Q T	O veículo está bloqueado		Status	0	NÃO	-17,8257	-50,9572
	27/07/2024 03:42:01	GO - RIO VERDE - Próx. Avenida Cap Miguel Câmara Q T	O veículo está bloqueado		Status	0	NÃO	-17,8257	-50,9572
	27/07/2024 03:42:01	GO - RIO VERDE - Próx. Avenida Cap Miguel Câmara Q T	Parada do Veículo		Alerta de Software	0	NÃO	-17,8257	-50,9572
	27/07/2024 03:40:01	GO - RIO VERDE - Próx. Avenida Cap Miguel Câmara Q T	Parada do Veículo		Alerta de Software	0	NÃO	-17,8257	-50,9572
	27/07/2024 03:40:01	GO - RIO VERDE - Próx. Avenida Cap Miguel Câmara Q T	O veículo está bloqueado		Status	0	NÃO	-17,8257	-50,9572
	27/07/2024 03:38:01	GO - RIO VERDE - Próx. Avenida Cap Miguel Câmara Q T	O veículo está bloqueado		Status	0	NÃO	-17,8257	-50,9572
	27/07/2024 03:38:01	GO - RIO VERDE - Próx. Avenida Cap Miguel Câmara Q T	Parada do Veículo		Alerta de Software	0	NÃO	-17,8257	-50,9572
	27/07/2024 03:36:01	GO - RIO VERDE - Próx. Avenida Cap Miguel Câmara Q T	Parada do Veículo		Alerta de Software	0	NÃO	-17,8257	-50,9572
	27/07/2024 03:36:01	GO - RIO VERDE - Próx. Avenida Cap Miguel Câmara Q T	O veículo está bloqueado		Status	0	NÃO	-17,8257	-50,9572
	27/07/2024 03:34:01	GO - RIO VERDE - Próx. Avenida Cap Miguel Câmara Q T	O veículo está bloqueado		Status	0	NÃO	-17,8257	-50,9572

RELATÓRIO ANALÍTICO POR VEÍCULO






































Período: 25/07/2024 00:00:00 à 31/07/2024 10:00:00

Identificador: FYW4C38 LUIZ SC R 450 2021

Placa: FYW4C38

- Legenda:**
-  Mensagens enviadas do Veículo (Veículo -> Central)
 -  Mensagens enviadas do Veículo (Controle de Jornada Cliente)
 -  Mensagens enviadas da Central (Central -> Veículo)






Sentido:	Data e Hora:	Localização:	Mensagem:	Modo Emergência	Tipo Mensagem:	Vel. (Km/h)	Log ?	Latitude	Longitude
	27/07/2024 03:34:01	GO - RIO VERDE - Próx. Avenida Cap Miguel Câmara Q T	Parada do Veículo		Alerta de Software	0	NÃO	-17,8257	-50,9572
	27/07/2024 03:32:01	GO - RIO VERDE - Próx. Avenida Cap Miguel Câmara Q T	Parada do Veículo		Alerta de Software	0	NÃO	-17,8257	-50,9572
	27/07/2024 03:32:01	GO - RIO VERDE - Próx. Avenida Cap Miguel Câmara Q T	O veículo está bloqueado		Status	0	NÃO	-17,8257	-50,9572
	27/07/2024 03:30:01	GO - RIO VERDE - Próx. Avenida Cap Miguel Câmara Q T	O veículo está bloqueado		Status	0	NÃO	-17,8257	-50,9572
	27/07/2024 03:30:01	GO - RIO VERDE - Próx. Avenida Cap Miguel Câmara Q T	Parada do Veículo		Alerta de Software	0	NÃO	-17,8257	-50,9572
	27/07/2024 03:28:01	GO - RIO VERDE - Próx. Avenida Cap Miguel Câmara Q T	Parada do Veículo		Alerta de Software	0	NÃO	-17,8257	-50,9572
	27/07/2024 03:28:01	GO - RIO VERDE - Próx. Avenida Cap Miguel Câmara Q T	O veículo está bloqueado		Status	0	NÃO	-17,8257	-50,9572
	27/07/2024 03:26:01	GO - RIO VERDE - Próx. Avenida Cap Miguel Câmara Q T	O veículo está bloqueado		Status	0	NÃO	-17,8257	-50,9572
	27/07/2024 03:26:01	GO - RIO VERDE - Próx. Avenida Cap Miguel Câmara Q T	Parada do Veículo		Alerta de Software	0	NÃO	-17,8257	-50,9572
	27/07/2024 03:24:01	GO - RIO VERDE - Próx. Avenida Cap Miguel Câmara Q T	Parada do Veículo		Alerta de Software	0	NÃO	-17,8257	-50,9572
	27/07/2024 03:24:01	GO - RIO VERDE - Próx. Avenida Cap Miguel Câmara Q T	O veículo está bloqueado		Status	0	NÃO	-17,8257	-50,9572
	27/07/2024 03:22:01	GO - RIO VERDE - Próx. Avenida Cap Miguel Câmara Q T	O veículo está bloqueado		Status	0	NÃO	-17,8257	-50,9572
	27/07/2024 03:22:01	GO - RIO VERDE - Próx. Avenida Cap Miguel Câmara Q T	Parada do Veículo		Alerta de Software	0	NÃO	-17,8257	-50,9572
	27/07/2024 03:20:01	GO - RIO VERDE - Próx. Avenida Cap Miguel Câmara Q T	Parada do Veículo		Alerta de Software	0	NÃO	-17,8257	-50,9572
	27/07/2024 03:20:01	GO - RIO VERDE - Próx. Avenida Cap Miguel Câmara Q T	O veículo está bloqueado		Status	0	NÃO	-17,8257	-50,9572
	27/07/2024 03:18:01	GO - RIO VERDE - Próx. Avenida Cap Miguel Câmara Q T	O veículo está bloqueado		Status	0	NÃO	-17,8257	-50,9572
	27/07/2024 03:18:01	GO - RIO VERDE - Próx. Avenida Cap Miguel Câmara Q T	Parada do Veículo		Alerta de Software	0	NÃO	-17,8257	-50,9572
	27/07/2024 03:16:01	GO - RIO VERDE - Próx. Avenida Cap Miguel Câmara Q T	Parada do Veículo		Alerta de Software	0	NÃO	-17,8257	-50,9572
	27/07/2024 03:16:01	GO - RIO VERDE - Próx. Avenida Cap Miguel Câmara Q T	O veículo está bloqueado		Status	0	NÃO	-17,8257	-50,9572
	27/07/2024 03:14:01	GO - RIO VERDE - Próx. Avenida Cap Miguel Câmara Q T	O veículo está bloqueado		Status	0	NÃO	-17,8257	-50,9572
	27/07/2024 03:14:01	GO - RIO VERDE - Próx. Avenida Cap Miguel Câmara Q T	Parada do Veículo		Alerta de Software	0	NÃO	-17,8257	-50,9572
	27/07/2024 03:12:01	GO - RIO VERDE - Próx. Avenida Cap Miguel Câmara Q T	Parada do Veículo		Alerta de Software	0	NÃO	-17,8257	-50,9572
	27/07/2024 03:12:01	GO - RIO VERDE - Próx. Avenida Cap Miguel Câmara Q T	O veículo está bloqueado		Status	0	NÃO	-17,8257	-50,9572
	27/07/2024 03:10:01	GO - RIO VERDE - Próx. Avenida Cap Miguel Câmara Q T	O veículo está bloqueado		Status	0	NÃO	-17,8257	-50,9572
	27/07/2024 03:10:01	GO - RIO VERDE - Próx. Avenida Cap Miguel Câmara Q T	Parada do Veículo		Alerta de Software	0	NÃO	-17,8257	-50,9572
	27/07/2024 03:08:01	GO - RIO VERDE - Próx. Avenida Cap Miguel Câmara Q T	Parada do Veículo		Alerta de Software	0	NÃO	-17,8257	-50,9572
	27/07/2024 03:08:01	GO - RIO VERDE - Próx. Avenida Cap Miguel Câmara Q T	O veículo está bloqueado		Status	0	NÃO	-17,8257	-50,9572
	27/07/2024 03:06:01	GO - RIO VERDE - Próx. Avenida Cap Miguel Câmara Q T	O veículo está bloqueado		Status	0	NÃO	-17,8257	-50,9572
	27/07/2024 03:06:01	GO - RIO VERDE - Próx. Avenida Cap Miguel Câmara Q T	Parada do Veículo		Alerta de Software	0	NÃO	-17,8257	-50,9572
	27/07/2024 03:04:01	GO - RIO VERDE - Próx. Avenida Cap Miguel Câmara Q T	Parada do Veículo		Alerta de Software	0	NÃO	-17,8257	-50,9572
	27/07/2024 03:04:01	GO - RIO VERDE - Próx. Avenida Cap Miguel Câmara Q T	O veículo está bloqueado		Status	0	NÃO	-17,8257	-50,9572
	27/07/2024 03:02:01	GO - RIO VERDE - Próx. Avenida Cap Miguel Câmara Q T	O veículo está bloqueado		Status	0	NÃO	-17,8257	-50,9572
	27/07/2024 03:02:01	GO - RIO VERDE - Próx. Avenida Cap Miguel Câmara Q T	Parada do Veículo		Alerta de Software	0	NÃO	-17,8257	-50,9572
	27/07/2024 03:00:01	GO - RIO VERDE - Próx. Avenida Cap Miguel Câmara Q T	Parada do Veículo		Alerta de Software	0	NÃO	-17,8257	-50,9572
	27/07/2024 03:00:01	GO - RIO VERDE - Próx. Avenida Cap Miguel Câmara Q T	O veículo está bloqueado		Status	0	NÃO	-17,8257	-50,9572
	27/07/2024 02:58:01	GO - RIO VERDE - Próx. Avenida Cap Miguel Câmara Q T	O veículo está bloqueado		Status	0	NÃO	-17,8257	-50,9572
	27/07/2024 02:58:01	GO - RIO VERDE - Próx. Avenida Cap Miguel Câmara Q T	Parada do Veículo		Alerta de Software	0	NÃO	-17,8257	-50,9572

RELATÓRIO ANALÍTICO POR VEÍCULO





























Período: 25/07/2024 00:00:00 à 31/07/2024 10:00:00

Identificador: FYW4C38 LUIZ SC R 450 2021

Placa: FYW4C38

- Legenda:**
-  Mensagens enviadas do Veículo (Veículo -> Central)
 -  Mensagens enviadas do Veículo (Controle de Jornada Cliente)
 -  Mensagens enviadas da Central (Central -> Veículo)



Sentido:	Data e Hora:	Localização:	Mensagem:	Modo Emergência	Tipo Mensagem:	Vel. (Km/h)	Log ?	Latitude	Longitude
	27/07/2024 02:56:01	GO - RIO VERDE - Próx. Avenida Cap Miguel Câmara Q T	Parada do Veículo		Alerta de Software	0	NÃO	-17,8257	-50,9572
	27/07/2024 02:56:01	GO - RIO VERDE - Próx. Avenida Cap Miguel Câmara Q T	O veículo está bloqueado		Status	0	NÃO	-17,8257	-50,9572
	27/07/2024 02:54:01	GO - RIO VERDE - Próx. Avenida Cap Miguel Câmara Q T	O veículo está bloqueado		Status	0	NÃO	-17,8257	-50,9572
	27/07/2024 02:54:01	GO - RIO VERDE - Próx. Avenida Cap Miguel Câmara Q T	Parada do Veículo		Alerta de Software	0	NÃO	-17,8257	-50,9572
	27/07/2024 02:52:01	GO - RIO VERDE - Próx. Avenida Cap Miguel Câmara Q T	Parada do Veículo		Alerta de Software	0	NÃO	-17,8257	-50,9572
	27/07/2024 02:52:01	GO - RIO VERDE - Próx. Avenida Cap Miguel Câmara Q T	O veículo está bloqueado		Status	0	NÃO	-17,8257	-50,9572
	27/07/2024 02:50:01	GO - RIO VERDE - Próx. Avenida Cap Miguel Câmara Q T	O veículo está bloqueado		Status	0	NÃO	-17,8257	-50,9571
	27/07/2024 02:50:01	GO - RIO VERDE - Próx. Avenida Cap Miguel Câmara Q T	Parada do Veículo		Alerta de Software	0	NÃO	-17,8257	-50,9571
	27/07/2024 02:48:01	GO - RIO VERDE - Próx. Avenida Cap Miguel Câmara Q T	Parada do Veículo		Alerta de Software	0	NÃO	-17,8257	-50,9571
	27/07/2024 02:48:01	GO - RIO VERDE - Próx. Avenida Cap Miguel Câmara Q T	O veículo está bloqueado		Status	0	NÃO	-17,8257	-50,9571
	27/07/2024 02:46:01	GO - RIO VERDE - Próx. Avenida Cap Miguel Câmara Q T	O veículo está bloqueado		Status	0	NÃO	-17,8257	-50,9571
	27/07/2024 02:46:01	GO - RIO VERDE - Próx. Avenida Cap Miguel Câmara Q T	Parada do Veículo		Alerta de Software	0	NÃO	-17,8257	-50,9571
	27/07/2024 02:44:01	GO - RIO VERDE - Próx. Avenida Cap Miguel Câmara Q T	Parada do Veículo		Alerta de Software	0	NÃO	-17,8257	-50,9571
	27/07/2024 02:44:01	GO - RIO VERDE - Próx. Avenida Cap Miguel Câmara Q T	O veículo está bloqueado		Status	0	NÃO	-17,8257	-50,9571
	27/07/2024 02:42:01	GO - RIO VERDE - Próx. Avenida Cap Miguel Câmara Q T	O veículo está bloqueado		Status	0	NÃO	-17,8257	-50,9571
	27/07/2024 02:42:01	GO - RIO VERDE - Próx. Avenida Cap Miguel Câmara Q T	Parada do Veículo		Alerta de Software	0	NÃO	-17,8257	-50,9571
	27/07/2024 02:40:01	GO - RIO VERDE - Próx. Avenida Cap Miguel Câmara Q T	Parada do Veículo		Alerta de Software	0	NÃO	-17,8257	-50,9571
	27/07/2024 02:40:01	GO - RIO VERDE - Próx. Avenida Cap Miguel Câmara Q T	O veículo está bloqueado		Status	0	NÃO	-17,8257	-50,9571
	27/07/2024 02:38:01	GO - RIO VERDE - Próx. Avenida Cap Miguel Câmara Q T	O veículo está bloqueado		Status	0	NÃO	-17,8257	-50,9571
	27/07/2024 02:38:01	GO - RIO VERDE - Próx. Avenida Cap Miguel Câmara Q T	Parada do Veículo		Alerta de Software	0	NÃO	-17,8257	-50,9571
	27/07/2024 02:36:01	GO - RIO VERDE - Próx. Avenida Cap Miguel Câmara Q T	Parada do Veículo		Alerta de Software	0	NÃO	-17,8257	-50,9571
	27/07/2024 02:36:01	GO - RIO VERDE - Próx. Avenida Cap Miguel Câmara Q T	O veículo está bloqueado		Status	0	NÃO	-17,8257	-50,9571
	27/07/2024 02:34:01	GO - RIO VERDE - Próx. Avenida Cap Miguel Câmara Q T	O veículo está bloqueado		Status	0	NÃO	-17,8257	-50,9571
	27/07/2024 02:34:01	GO - RIO VERDE - Próx. Avenida Cap Miguel Câmara Q T	Parada do Veículo		Alerta de Software	0	NÃO	-17,8257	-50,9571
	27/07/2024 02:32:01	GO - RIO VERDE - Próx. Avenida Cap Miguel Câmara Q T	Parada do Veículo		Alerta de Software	0	NÃO	-17,8257	-50,9571
	27/07/2024 02:32:01	GO - RIO VERDE - Próx. Avenida Cap Miguel Câmara Q T	O veículo está bloqueado		Status	0	NÃO	-17,8257	-50,9571
	27/07/2024 02:30:01	GO - RIO VERDE - Próx. Avenida Cap Miguel Câmara Q T	O veículo está bloqueado		Status	0	NÃO	-17,8257	-50,9572
	27/07/2024 02:30:01	GO - RIO VERDE - Próx. Avenida Cap Miguel Câmara Q T	Parada do Veículo		Alerta de Software	0	NÃO	-17,8257	-50,9572
	27/07/2024 02:28:01	GO - RIO VERDE - Próx. Avenida Cap Miguel Câmara Q T	Parada do Veículo		Alerta de Software	0	NÃO	-17,8258	-50,9572
	27/07/2024 02:28:01	GO - RIO VERDE - Próx. Avenida Cap Miguel Câmara Q T	O veículo está bloqueado		Status	0	NÃO	-17,8258	-50,9572
	27/07/2024 02:26:01	GO - RIO VERDE - Próx. Avenida Cap Miguel Câmara Q T	O veículo está bloqueado		Status	0	NÃO	-17,8258	-50,9572
	27/07/2024 02:26:01	GO - RIO VERDE - Próx. Avenida Cap Miguel Câmara Q T	Parada do Veículo		Alerta de Software	0	NÃO	-17,8258	-50,9572
	27/07/2024 02:24:01	GO - RIO VERDE - Próx. Avenida Cap Miguel Câmara Q T	Parada do Veículo		Alerta de Software	0	NÃO	-17,8258	-50,9572
	27/07/2024 02:24:01	GO - RIO VERDE - Próx. Avenida Cap Miguel Câmara Q T	O veículo está bloqueado		Status	0	NÃO	-17,8258	-50,9572
	27/07/2024 02:22:01	GO - RIO VERDE - Próx. Avenida Cap Miguel Câmara Q T	O veículo está bloqueado		Status	0	NÃO	-17,8258	-50,9572
	27/07/2024 02:22:01	GO - RIO VERDE - Próx. Avenida Cap Miguel Câmara Q T	Parada do Veículo		Alerta de Software	0	NÃO	-17,8258	-50,9572
	27/07/2024 02:20:01	GO - RIO VERDE - Próx. Avenida Cap Miguel Câmara Q T	Parada do Veículo		Alerta de Software	0	NÃO	-17,8258	-50,9572

RELATÓRIO ANALÍTICO POR VEÍCULO






































Período: 25/07/2024 00:00:00 à 31/07/2024 10:00:00

Identificador: FYW4C38 LUIZ SC R 450 2021

Placa: FYW4C38

- Legenda:**
-  Mensagens enviadas do Veículo (Veículo -> Central)
 -  Mensagens enviadas do Veículo (Controle de Jornada Cliente)
 -  Mensagens enviadas da Central (Central -> Veículo)






Sentido:	Data e Hora:	Localização:	Mensagem:	Modo Emergência	Tipo Mensagem:	Vel. (Km/h)	Log ?	Latitude	Longitude
	27/07/2024 02:20:01	GO - RIO VERDE - Próx. Avenida Cap Miguel Câmara Q T	O veículo está bloqueado		Status	0	NÃO	-17,8258	-50,9572
	27/07/2024 02:18:01	GO - RIO VERDE - Próx. Avenida Cap Miguel Câmara Q T	O veículo está bloqueado		Status	0	NÃO	-17,8258	-50,9572
	27/07/2024 02:18:01	GO - RIO VERDE - Próx. Avenida Cap Miguel Câmara Q T	Parada do Veículo		Alerta de Software	0	NÃO	-17,8258	-50,9572
	27/07/2024 02:16:01	GO - RIO VERDE - Próx. Avenida Cap Miguel Câmara Q T	Parada do Veículo		Alerta de Software	0	NÃO	-17,8258	-50,9572
	27/07/2024 02:16:01	GO - RIO VERDE - Próx. Avenida Cap Miguel Câmara Q T	O veículo está bloqueado		Status	0	NÃO	-17,8258	-50,9572
	27/07/2024 02:14:01	GO - RIO VERDE - Próx. Avenida Cap Miguel Câmara Q T	O veículo está bloqueado		Status	0	NÃO	-17,8258	-50,9572
	27/07/2024 02:14:01	GO - RIO VERDE - Próx. Avenida Cap Miguel Câmara Q T	Parada do Veículo		Alerta de Software	0	NÃO	-17,8258	-50,9572
	27/07/2024 02:12:01	GO - RIO VERDE - Próx. Avenida Cap Miguel Câmara Q T	Parada do Veículo		Alerta de Software	0	NÃO	-17,8258	-50,9572
	27/07/2024 02:12:01	GO - RIO VERDE - Próx. Avenida Cap Miguel Câmara Q T	O veículo está bloqueado		Status	0	NÃO	-17,8258	-50,9572
	27/07/2024 02:10:01	GO - RIO VERDE - Próx. Avenida Cap Miguel Câmara Q T	O veículo está bloqueado		Status	0	NÃO	-17,8258	-50,9572
	27/07/2024 02:10:01	GO - RIO VERDE - Próx. Avenida Cap Miguel Câmara Q T	Parada do Veículo		Alerta de Software	0	NÃO	-17,8258	-50,9572
	27/07/2024 02:08:01	GO - RIO VERDE - Próx. Avenida Cap Miguel Câmara Q T	Parada do Veículo		Alerta de Software	0	NÃO	-17,8258	-50,9572
	27/07/2024 02:08:01	GO - RIO VERDE - Próx. Avenida Cap Miguel Câmara Q T	O veículo está bloqueado		Status	0	NÃO	-17,8258	-50,9572
	27/07/2024 02:06:01	GO - RIO VERDE - Próx. Avenida Cap Miguel Câmara Q T	O veículo está bloqueado		Status	0	NÃO	-17,8258	-50,9572
	27/07/2024 02:06:01	GO - RIO VERDE - Próx. Avenida Cap Miguel Câmara Q T	Parada do Veículo		Alerta de Software	0	NÃO	-17,8258	-50,9572
	27/07/2024 02:04:01	GO - RIO VERDE - Próx. Avenida Cap Miguel Câmara Q T	Parada do Veículo		Alerta de Software	0	NÃO	-17,8258	-50,9572
	27/07/2024 02:04:01	GO - RIO VERDE - Próx. Avenida Cap Miguel Câmara Q T	O veículo está bloqueado		Status	0	NÃO	-17,8258	-50,9572
	27/07/2024 02:02:01	GO - RIO VERDE - Próx. Avenida Cap Miguel Câmara Q T	O veículo está bloqueado		Status	0	NÃO	-17,8258	-50,9572
	27/07/2024 02:02:01	GO - RIO VERDE - Próx. Avenida Cap Miguel Câmara Q T	Parada do Veículo		Alerta de Software	0	NÃO	-17,8258	-50,9572
	27/07/2024 02:00:01	GO - RIO VERDE - Próx. Avenida Cap Miguel Câmara Q T	Parada do Veículo		Alerta de Software	0	NÃO	-17,8258	-50,9572
	27/07/2024 02:00:01	GO - RIO VERDE - Próx. Avenida Cap Miguel Câmara Q T	O veículo está bloqueado		Status	0	NÃO	-17,8258	-50,9572
	27/07/2024 01:58:01	GO - RIO VERDE - Próx. Avenida Cap Miguel Câmara Q T	O veículo está bloqueado		Status	0	NÃO	-17,8258	-50,9572
	27/07/2024 01:58:01	GO - RIO VERDE - Próx. Avenida Cap Miguel Câmara Q T	Parada do Veículo		Alerta de Software	0	NÃO	-17,8258	-50,9572
	27/07/2024 01:56:01	GO - RIO VERDE - Próx. Avenida Cap Miguel Câmara Q T	Parada do Veículo		Alerta de Software	0	NÃO	-17,8258	-50,9572
	27/07/2024 01:56:01	GO - RIO VERDE - Próx. Avenida Cap Miguel Câmara Q T	O veículo está bloqueado		Status	0	NÃO	-17,8258	-50,9572
	27/07/2024 01:54:01	GO - RIO VERDE - Próx. Avenida Cap Miguel Câmara Q T	O veículo está bloqueado		Status	0	NÃO	-17,8258	-50,9572
	27/07/2024 01:54:01	GO - RIO VERDE - Próx. Avenida Cap Miguel Câmara Q T	Parada do Veículo		Alerta de Software	0	NÃO	-17,8258	-50,9572
	27/07/2024 01:52:01	GO - RIO VERDE - Próx. Avenida Cap Miguel Câmara Q T	Parada do Veículo		Alerta de Software	0	NÃO	-17,8258	-50,9572
	27/07/2024 01:52:01	GO - RIO VERDE - Próx. Avenida Cap Miguel Câmara Q T	O veículo está bloqueado		Status	0	NÃO	-17,8258	-50,9572
	27/07/2024 01:50:01	GO - RIO VERDE - Próx. Avenida Cap Miguel Câmara Q T	O veículo está bloqueado		Status	0	NÃO	-17,8258	-50,9572
	27/07/2024 01:50:01	GO - RIO VERDE - Próx. Avenida Cap Miguel Câmara Q T	Parada do Veículo		Alerta de Software	0	NÃO	-17,8258	-50,9572
	27/07/2024 01:48:01	GO - RIO VERDE - Próx. Avenida Cap Miguel Câmara Q T	Parada do Veículo		Alerta de Software	0	NÃO	-17,8258	-50,9572
	27/07/2024 01:48:01	GO - RIO VERDE - Próx. Avenida Cap Miguel Câmara Q T	O veículo está bloqueado		Status	0	NÃO	-17,8258	-50,9572
	27/07/2024 01:46:01	GO - RIO VERDE - Próx. Avenida Cap Miguel Câmara Q T	O veículo está bloqueado		Status	0	NÃO	-17,8258	-50,9572
	27/07/2024 01:46:01	GO - RIO VERDE - Próx. Avenida Cap Miguel Câmara Q T	Parada do Veículo		Alerta de Software	0	NÃO	-17,8258	-50,9572
	27/07/2024 01:44:01	GO - RIO VERDE - Próx. Avenida Cap Miguel Câmara Q T	Parada do Veículo		Alerta de Software	0	NÃO	-17,8258	-50,9572
	27/07/2024 01:44:01	GO - RIO VERDE - Próx. Avenida Cap Miguel Câmara Q T	O veículo está bloqueado		Status	0	NÃO	-17,8258	-50,9572

RELATÓRIO ANALÍTICO POR VEÍCULO




























Período: 25/07/2024 00:00:00 à 31/07/2024 10:00:00

Identificador: FYW4C38 LUIZ SC R 450 2021

Placa: FYW4C38

- Legenda:**
-  Mensagens enviadas do Veículo (Veículo -> Central)
 -  Mensagens enviadas do Veículo (Controle de Jornada Cliente)
 -  Mensagens enviadas da Central (Central -> Veículo)



Sentido:	Data e Hora:	Localização:	Mensagem:	Modo Emergência	Tipo Mensagem:	Vel. (Km/h)	Log ?	Latitude	Longitude
	27/07/2024 01:42:01	GO - RIO VERDE - Próx. Avenida Cap Miguel Câmara Q T	O veículo está bloqueado		Status	0	NÃO	-17,8258	-50,9572
	27/07/2024 01:42:01	GO - RIO VERDE - Próx. Avenida Cap Miguel Câmara Q T	Parada do Veículo		Alerta de Software	0	NÃO	-17,8258	-50,9572
	27/07/2024 01:40:01	GO - RIO VERDE - Próx. Avenida Cap Miguel Câmara Q T	Parada do Veículo		Alerta de Software	0	NÃO	-17,8258	-50,9572
	27/07/2024 01:40:01	GO - RIO VERDE - Próx. Avenida Cap Miguel Câmara Q T	O veículo está bloqueado		Status	0	NÃO	-17,8258	-50,9572
	27/07/2024 01:38:01	GO - RIO VERDE - Próx. Avenida Cap Miguel Câmara Q T	O veículo está bloqueado		Status	0	NÃO	-17,8258	-50,9572
	27/07/2024 01:38:01	GO - RIO VERDE - Próx. Avenida Cap Miguel Câmara Q T	Parada do Veículo		Alerta de Software	0	NÃO	-17,8258	-50,9572
	27/07/2024 01:36:01	GO - RIO VERDE - Próx. Avenida Cap Miguel Câmara Q T	Parada do Veículo		Alerta de Software	0	NÃO	-17,8258	-50,9572
	27/07/2024 01:36:01	GO - RIO VERDE - Próx. Avenida Cap Miguel Câmara Q T	O veículo está bloqueado		Status	0	NÃO	-17,8258	-50,9572
	27/07/2024 01:34:01	GO - RIO VERDE - Próx. Avenida Cap Miguel Câmara Q T	O veículo está bloqueado		Status	0	NÃO	-17,8258	-50,9572
	27/07/2024 01:34:01	GO - RIO VERDE - Próx. Avenida Cap Miguel Câmara Q T	Parada do Veículo		Alerta de Software	0	NÃO	-17,8258	-50,9572
	27/07/2024 01:32:01	GO - RIO VERDE - Próx. Avenida Cap Miguel Câmara Q T	Parada do Veículo		Alerta de Software	0	NÃO	-17,8258	-50,9572
	27/07/2024 01:32:01	GO - RIO VERDE - Próx. Avenida Cap Miguel Câmara Q T	O veículo está bloqueado		Status	0	NÃO	-17,8258	-50,9572
	27/07/2024 01:30:01	GO - RIO VERDE - Próx. Avenida Cap Miguel Câmara Q T	O veículo está bloqueado		Status	0	NÃO	-17,8258	-50,9572
	27/07/2024 01:30:01	GO - RIO VERDE - Próx. Avenida Cap Miguel Câmara Q T	Parada do Veículo		Alerta de Software	0	NÃO	-17,8258	-50,9572
	27/07/2024 01:28:01	GO - RIO VERDE - Próx. Avenida Cap Miguel Câmara Q T	Parada do Veículo		Alerta de Software	0	NÃO	-17,8258	-50,9572
	27/07/2024 01:28:01	GO - RIO VERDE - Próx. Avenida Cap Miguel Câmara Q T	O veículo está bloqueado		Status	0	NÃO	-17,8258	-50,9572
	27/07/2024 01:26:01	GO - RIO VERDE - Próx. Avenida Cap Miguel Câmara Q T	O veículo está bloqueado		Status	0	NÃO	-17,8258	-50,9572
	27/07/2024 01:26:01	GO - RIO VERDE - Próx. Avenida Cap Miguel Câmara Q T	Parada do Veículo		Alerta de Software	0	NÃO	-17,8258	-50,9572
	27/07/2024 01:24:01	GO - RIO VERDE - Próx. Avenida Cap Miguel Câmara Q T	Parada do Veículo		Alerta de Software	0	NÃO	-17,8258	-50,9572
	27/07/2024 01:24:01	GO - RIO VERDE - Próx. Avenida Cap Miguel Câmara Q T	O veículo está bloqueado		Status	0	NÃO	-17,8258	-50,9572
	27/07/2024 01:22:01	GO - RIO VERDE - Próx. Avenida Cap Miguel Câmara Q T	O veículo está bloqueado		Status	0	NÃO	-17,8258	-50,9572
	27/07/2024 01:22:01	GO - RIO VERDE - Próx. Avenida Cap Miguel Câmara Q T	Parada do Veículo		Alerta de Software	0	NÃO	-17,8258	-50,9572
	27/07/2024 01:20:01	GO - RIO VERDE - Próx. Avenida Cap Miguel Câmara Q T	Parada do Veículo		Alerta de Software	0	NÃO	-17,8258	-50,9572
	27/07/2024 01:20:01	GO - RIO VERDE - Próx. Avenida Cap Miguel Câmara Q T	O veículo está bloqueado		Status	0	NÃO	-17,8258	-50,9572
	27/07/2024 01:18:01	GO - RIO VERDE - Próx. Avenida Cap Miguel Câmara Q T	O veículo está bloqueado		Status	0	NÃO	-17,8258	-50,9572
	27/07/2024 01:18:01	GO - RIO VERDE - Próx. Avenida Cap Miguel Câmara Q T	Parada do Veículo		Alerta de Software	0	NÃO	-17,8258	-50,9572
	27/07/2024 01:16:01	GO - RIO VERDE - Próx. Avenida Cap Miguel Câmara Q T	Parada do Veículo		Alerta de Software	0	NÃO	-17,8258	-50,9572
	27/07/2024 01:16:01	GO - RIO VERDE - Próx. Avenida Cap Miguel Câmara Q T	O veículo está bloqueado		Status	0	NÃO	-17,8258	-50,9572
	27/07/2024 01:14:01	GO - RIO VERDE - Próx. Avenida Cap Miguel Câmara Q T	O veículo está bloqueado		Status	0	NÃO	-17,8258	-50,9572
	27/07/2024 01:14:01	GO - RIO VERDE - Próx. Avenida Cap Miguel Câmara Q T	Parada do Veículo		Alerta de Software	0	NÃO	-17,8258	-50,9572
	27/07/2024 01:12:01	GO - RIO VERDE - Próx. Avenida Cap Miguel Câmara Q T	Parada do Veículo		Alerta de Software	0	NÃO	-17,8258	-50,9572
	27/07/2024 01:12:01	GO - RIO VERDE - Próx. Avenida Cap Miguel Câmara Q T	O veículo está bloqueado		Status	0	NÃO	-17,8258	-50,9572
	27/07/2024 01:10:01	GO - RIO VERDE - Próx. Avenida Cap Miguel Câmara Q T	O veículo está bloqueado		Status	0	NÃO	-17,8258	-50,9572
	27/07/2024 01:10:01	GO - RIO VERDE - Próx. Avenida Cap Miguel Câmara Q T	Parada do Veículo		Alerta de Software	0	NÃO	-17,8258	-50,9572
	27/07/2024 01:08:01	GO - RIO VERDE - Próx. Avenida Cap Miguel Câmara Q T	Parada do Veículo		Alerta de Software	0	NÃO	-17,8258	-50,9572
	27/07/2024 01:08:01	GO - RIO VERDE - Próx. Avenida Cap Miguel Câmara Q T	O veículo está bloqueado		Status	0	NÃO	-17,8258	-50,9572
	27/07/2024 01:06:01	GO - RIO VERDE - Próx. Avenida Cap Miguel Câmara Q T	O veículo está bloqueado		Status	0	NÃO	-17,8258	-50,9572

RELATÓRIO ANALÍTICO POR VEÍCULO






































Período: 25/07/2024 00:00:00 à 31/07/2024 10:00:00

Identificador: FYW4C38 LUIZ SC R 450 2021

Placa: FYW4C38

- Legenda:**
-  Mensagens enviadas do Veículo (Veículo -> Central)
 -  Mensagens enviadas do Veículo (Controle de Jornada Cliente)
 -  Mensagens enviadas da Central (Central -> Veículo)






Sentido:	Data e Hora:	Localização:	Mensagem:	Modo Emergência	Tipo Mensagem:	Vel. (Km/h)	Log ?	Latitude	Longitude
	27/07/2024 01:06:01	GO - RIO VERDE - Próx. Avenida Cap Miguel Câmara Q T	Parada do Veículo		Alerta de Software	0	NÃO	-17,8258	-50,9572
	27/07/2024 01:04:01	GO - RIO VERDE - Próx. Avenida Cap Miguel Câmara Q T	Parada do Veículo		Alerta de Software	0	NÃO	-17,8258	-50,9572
	27/07/2024 01:04:01	GO - RIO VERDE - Próx. Avenida Cap Miguel Câmara Q T	O veículo está bloqueado		Status	0	NÃO	-17,8258	-50,9572
	27/07/2024 01:02:01	GO - RIO VERDE - Próx. Avenida Cap Miguel Câmara Q T	O veículo está bloqueado		Status	0	NÃO	-17,8258	-50,9572
	27/07/2024 01:02:01	GO - RIO VERDE - Próx. Avenida Cap Miguel Câmara Q T	Parada do Veículo		Alerta de Software	0	NÃO	-17,8258	-50,9572
	27/07/2024 01:00:01	GO - RIO VERDE - Próx. Avenida Cap Miguel Câmara Q T	Parada do Veículo		Alerta de Software	0	NÃO	-17,8258	-50,9572
	27/07/2024 01:00:01	GO - RIO VERDE - Próx. Avenida Cap Miguel Câmara Q T	O veículo está bloqueado		Status	0	NÃO	-17,8258	-50,9572
	27/07/2024 00:58:01	GO - RIO VERDE - Próx. Avenida Cap Miguel Câmara Q T	O veículo está bloqueado		Status	0	NÃO	-17,8258	-50,9572
	27/07/2024 00:58:01	GO - RIO VERDE - Próx. Avenida Cap Miguel Câmara Q T	Parada do Veículo		Alerta de Software	0	NÃO	-17,8258	-50,9572
	27/07/2024 00:56:01	GO - RIO VERDE - Próx. Avenida Cap Miguel Câmara Q T	Parada do Veículo		Alerta de Software	0	NÃO	-17,8258	-50,9572
	27/07/2024 00:56:01	GO - RIO VERDE - Próx. Avenida Cap Miguel Câmara Q T	O veículo está bloqueado		Status	0	NÃO	-17,8258	-50,9572
	27/07/2024 00:54:01	GO - RIO VERDE - Próx. Avenida Cap Miguel Câmara Q T	O veículo está bloqueado		Status	0	NÃO	-17,8258	-50,9572
	27/07/2024 00:54:01	GO - RIO VERDE - Próx. Avenida Cap Miguel Câmara Q T	Parada do Veículo		Alerta de Software	0	NÃO	-17,8258	-50,9572
	27/07/2024 00:52:01	GO - RIO VERDE - Próx. Avenida Cap Miguel Câmara Q T	Parada do Veículo		Alerta de Software	0	NÃO	-17,8258	-50,9572
	27/07/2024 00:52:01	GO - RIO VERDE - Próx. Avenida Cap Miguel Câmara Q T	O veículo está bloqueado		Status	0	NÃO	-17,8258	-50,9572
	27/07/2024 00:50:01	GO - RIO VERDE - Próx. Avenida Cap Miguel Câmara Q T	O veículo está bloqueado		Status	0	NÃO	-17,8258	-50,9572
	27/07/2024 00:50:01	GO - RIO VERDE - Próx. Avenida Cap Miguel Câmara Q T	Parada do Veículo		Alerta de Software	0	NÃO	-17,8258	-50,9572
	27/07/2024 00:48:01	GO - RIO VERDE - Próx. Avenida Cap Miguel Câmara Q T	Parada do Veículo		Alerta de Software	0	NÃO	-17,8258	-50,9572
	27/07/2024 00:48:01	GO - RIO VERDE - Próx. Avenida Cap Miguel Câmara Q T	O veículo está bloqueado		Status	0	NÃO	-17,8258	-50,9572
	27/07/2024 00:46:01	GO - RIO VERDE - Próx. Avenida Cap Miguel Câmara Q T	O veículo está bloqueado		Status	0	NÃO	-17,8258	-50,9572
	27/07/2024 00:46:01	GO - RIO VERDE - Próx. Avenida Cap Miguel Câmara Q T	Parada do Veículo		Alerta de Software	0	NÃO	-17,8258	-50,9572
	27/07/2024 00:44:01	GO - RIO VERDE - Próx. Avenida Cap Miguel Câmara Q T	Parada do Veículo		Alerta de Software	0	NÃO	-17,8258	-50,9572
	27/07/2024 00:44:01	GO - RIO VERDE - Próx. Avenida Cap Miguel Câmara Q T	O veículo está bloqueado		Status	0	NÃO	-17,8258	-50,9572
	27/07/2024 00:42:01	GO - RIO VERDE - Próx. Avenida Cap Miguel Câmara Q T	O veículo está bloqueado		Status	0	NÃO	-17,8258	-50,9572
	27/07/2024 00:42:01	GO - RIO VERDE - Próx. Avenida Cap Miguel Câmara Q T	Parada do Veículo		Alerta de Software	0	NÃO	-17,8258	-50,9572
	27/07/2024 00:40:01	GO - RIO VERDE - Próx. Avenida Cap Miguel Câmara Q T	Parada do Veículo		Alerta de Software	0	NÃO	-17,8258	-50,9572
	27/07/2024 00:40:01	GO - RIO VERDE - Próx. Avenida Cap Miguel Câmara Q T	O veículo está bloqueado		Status	0	NÃO	-17,8258	-50,9572
	27/07/2024 00:38:01	GO - RIO VERDE - Próx. Avenida Cap Miguel Câmara Q T	O veículo está bloqueado		Status	0	NÃO	-17,8258	-50,9572
	27/07/2024 00:38:01	GO - RIO VERDE - Próx. Avenida Cap Miguel Câmara Q T	Parada do Veículo		Alerta de Software	0	NÃO	-17,8258	-50,9572
	27/07/2024 00:36:01	GO - RIO VERDE - Próx. Avenida Cap Miguel Câmara Q T	Parada do Veículo		Alerta de Software	0	NÃO	-17,8258	-50,9572
	27/07/2024 00:36:01	GO - RIO VERDE - Próx. Avenida Cap Miguel Câmara Q T	O veículo está bloqueado		Status	0	NÃO	-17,8258	-50,9572
	27/07/2024 00:34:01	GO - RIO VERDE - Próx. Avenida Cap Miguel Câmara Q T	O veículo está bloqueado		Status	0	NÃO	-17,8258	-50,9572
	27/07/2024 00:34:01	GO - RIO VERDE - Próx. Avenida Cap Miguel Câmara Q T	Parada do Veículo		Alerta de Software	0	NÃO	-17,8258	-50,9572
	27/07/2024 00:32:01	GO - RIO VERDE - Próx. Avenida Cap Miguel Câmara Q T	Parada do Veículo		Alerta de Software	0	NÃO	-17,8258	-50,9572
	27/07/2024 00:32:01	GO - RIO VERDE - Próx. Avenida Cap Miguel Câmara Q T	O veículo está bloqueado		Status	0	NÃO	-17,8258	-50,9572
	27/07/2024 00:30:01	GO - RIO VERDE - Próx. Avenida Cap Miguel Câmara Q T	O veículo está bloqueado		Status	0	NÃO	-17,8258	-50,9572
	27/07/2024 00:30:01	GO - RIO VERDE - Próx. Avenida Cap Miguel Câmara Q T	Parada do Veículo		Alerta de Software	0	NÃO	-17,8258	-50,9572

RELATÓRIO ANALÍTICO POR VEÍCULO






































Período: 25/07/2024 00:00:00 à 31/07/2024 10:00:00

Identificador: FYW4C38 LUIZ SC R 450 2021

Placa: FYW4C38

- Legenda:**
-  Mensagens enviadas do Veículo (Veículo -> Central)
 -  Mensagens enviadas do Veículo (Controle de Jornada Cliente)
 -  Mensagens enviadas da Central (Central -> Veículo)






Sentido:	Data e Hora:	Localização:	Mensagem:	Modo Emergência	Tipo Mensagem:	Vel. (Km/h)	Log ?	Latitude	Longitude
	27/07/2024 00:28:01	GO - RIO VERDE - Próx. Avenida Cap Miguel Câmara Q T	Parada do Veículo		Alerta de Software	0	NÃO	-17,8258	-50,9572
	27/07/2024 00:28:01	GO - RIO VERDE - Próx. Avenida Cap Miguel Câmara Q T	O veículo está bloqueado		Status	0	NÃO	-17,8258	-50,9572
	27/07/2024 00:26:01	GO - RIO VERDE - Próx. Avenida Cap Miguel Câmara Q T	O veículo está bloqueado		Status	0	NÃO	-17,8258	-50,9572
	27/07/2024 00:26:01	GO - RIO VERDE - Próx. Avenida Cap Miguel Câmara Q T	Parada do Veículo		Alerta de Software	0	NÃO	-17,8258	-50,9572
	27/07/2024 00:24:01	GO - RIO VERDE - Próx. Avenida Cap Miguel Câmara Q T	Parada do Veículo		Alerta de Software	0	NÃO	-17,8258	-50,9572
	27/07/2024 00:24:01	GO - RIO VERDE - Próx. Avenida Cap Miguel Câmara Q T	O veículo está bloqueado		Status	0	NÃO	-17,8258	-50,9572
	27/07/2024 00:22:01	GO - RIO VERDE - Próx. Avenida Cap Miguel Câmara Q T	O veículo está bloqueado		Status	0	NÃO	-17,8257	-50,9572
	27/07/2024 00:22:01	GO - RIO VERDE - Próx. Avenida Cap Miguel Câmara Q T	Parada do Veículo		Alerta de Software	0	NÃO	-17,8257	-50,9572
	27/07/2024 00:20:01	GO - RIO VERDE - Próx. Avenida Cap Miguel Câmara Q T	Parada do Veículo		Alerta de Software	0	NÃO	-17,8257	-50,9572
	27/07/2024 00:20:01	GO - RIO VERDE - Próx. Avenida Cap Miguel Câmara Q T	O veículo está bloqueado		Status	0	NÃO	-17,8257	-50,9572
	27/07/2024 00:18:01	GO - RIO VERDE - Próx. Avenida Cap Miguel Câmara Q T	O veículo está bloqueado		Status	0	NÃO	-17,8257	-50,9572
	27/07/2024 00:18:01	GO - RIO VERDE - Próx. Avenida Cap Miguel Câmara Q T	Parada do Veículo		Alerta de Software	0	NÃO	-17,8257	-50,9572
	27/07/2024 00:16:01	GO - RIO VERDE - Próx. Avenida Cap Miguel Câmara Q T	Parada do Veículo		Alerta de Software	0	NÃO	-17,8257	-50,9573
	27/07/2024 00:16:01	GO - RIO VERDE - Próx. Avenida Cap Miguel Câmara Q T	O veículo está bloqueado		Status	0	NÃO	-17,8257	-50,9573
	27/07/2024 00:14:01	GO - RIO VERDE - Próx. Avenida Cap Miguel Câmara Q T	O veículo está bloqueado		Status	0	NÃO	-17,8257	-50,9573
	27/07/2024 00:14:01	GO - RIO VERDE - Próx. Avenida Cap Miguel Câmara Q T	Parada do Veículo		Alerta de Software	0	NÃO	-17,8257	-50,9573
	27/07/2024 00:12:01	GO - RIO VERDE - Próx. Avenida Cap Miguel Câmara Q T	Parada do Veículo		Alerta de Software	0	NÃO	-17,8257	-50,9572
	27/07/2024 00:12:01	GO - RIO VERDE - Próx. Avenida Cap Miguel Câmara Q T	O veículo está bloqueado		Status	0	NÃO	-17,8257	-50,9572
	27/07/2024 00:10:01	GO - RIO VERDE - Próx. Avenida Cap Miguel Câmara Q T	O veículo está bloqueado		Status	0	NÃO	-17,8258	-50,9572
	27/07/2024 00:10:01	GO - RIO VERDE - Próx. Avenida Cap Miguel Câmara Q T	Parada do Veículo		Alerta de Software	0	NÃO	-17,8258	-50,9572
	27/07/2024 00:08:01	GO - RIO VERDE - Próx. Avenida Cap Miguel Câmara Q T	Parada do Veículo		Alerta de Software	0	NÃO	-17,8258	-50,9572
	27/07/2024 00:08:01	GO - RIO VERDE - Próx. Avenida Cap Miguel Câmara Q T	O veículo está bloqueado		Status	0	NÃO	-17,8258	-50,9572
	27/07/2024 00:06:01	GO - RIO VERDE - Próx. Avenida Cap Miguel Câmara Q T	O veículo está bloqueado		Status	0	NÃO	-17,8258	-50,9572
	27/07/2024 00:06:01	GO - RIO VERDE - Próx. Avenida Cap Miguel Câmara Q T	Parada do Veículo		Alerta de Software	0	NÃO	-17,8258	-50,9572
	27/07/2024 00:04:01	GO - RIO VERDE - Próx. Avenida Cap Miguel Câmara Q T	Parada do Veículo		Alerta de Software	0	NÃO	-17,8258	-50,9572
	27/07/2024 00:04:01	GO - RIO VERDE - Próx. Avenida Cap Miguel Câmara Q T	O veículo está bloqueado		Status	0	NÃO	-17,8258	-50,9572
	27/07/2024 00:02:01	GO - RIO VERDE - Próx. Avenida Cap Miguel Câmara Q T	O veículo está bloqueado		Status	0	NÃO	-17,8258	-50,9572
	27/07/2024 00:02:01	GO - RIO VERDE - Próx. Avenida Cap Miguel Câmara Q T	Parada do Veículo		Alerta de Software	0	NÃO	-17,8258	-50,9572
	27/07/2024 00:00:01	GO - RIO VERDE - Próx. Avenida Cap Miguel Câmara Q T	Parada do Veículo		Alerta de Software	0	NÃO	-17,8258	-50,9572
	27/07/2024 00:00:01	GO - RIO VERDE - Próx. Avenida Cap Miguel Câmara Q T	O veículo está bloqueado		Status	0	NÃO	-17,8258	-50,9572
	26/07/2024 23:58:01	GO - RIO VERDE - Próx. Avenida Cap Miguel Câmara Q T	O veículo está bloqueado		Status	0	NÃO	-17,8258	-50,9572
	26/07/2024 23:58:01	GO - RIO VERDE - Próx. Avenida Cap Miguel Câmara Q T	Parada do Veículo		Alerta de Software	0	NÃO	-17,8258	-50,9572
	26/07/2024 23:56:01	GO - RIO VERDE - Próx. Avenida Cap Miguel Câmara Q T	Parada do Veículo		Alerta de Software	0	NÃO	-17,8258	-50,9572
	26/07/2024 23:56:01	GO - RIO VERDE - Próx. Avenida Cap Miguel Câmara Q T	O veículo está bloqueado		Status	0	NÃO	-17,8258	-50,9572
	26/07/2024 23:54:01	GO - RIO VERDE - Próx. Avenida Cap Miguel Câmara Q T	O veículo está bloqueado		Status	0	NÃO	-17,8258	-50,9572
	26/07/2024 23:54:01	GO - RIO VERDE - Próx. Avenida Cap Miguel Câmara Q T	Parada do Veículo		Alerta de Software	0	NÃO	-17,8258	-50,9572
	26/07/2024 23:52:01	GO - RIO VERDE - Próx. Avenida Cap Miguel Câmara Q T	Parada do Veículo		Alerta de Software	0	NÃO	-17,8258	-50,9572

RELATÓRIO ANALÍTICO POR VEÍCULO






























Período: 25/07/2024 00:00:00 à 31/07/2024 10:00:00

Identificador: FYW4C38 LUIZ SC R 450 2021

Placa: FYW4C38

- Legenda:**
-  Mensagens enviadas do Veículo (Veículo -> Central)
 -  Mensagens enviadas do Veículo (Controle de Jornada Cliente)
 -  Mensagens enviadas da Central (Central -> Veículo)



Sentido:	Data e Hora:	Localização:	Mensagem:	Modo Emergência	Tipo Mensagem:	Vel. (Km/h)	Log ?	Latitude	Longitude
	26/07/2024 23:52:01	GO - RIO VERDE - Próx. Avenida Cap Miguel Câmara Q T	O veículo está bloqueado		Status	0	NÃO	-17,8258	-50,9572
	26/07/2024 23:50:01	GO - RIO VERDE - Próx. Avenida Cap Miguel Câmara Q T	O veículo está bloqueado		Status	0	NÃO	-17,8258	-50,9572
	26/07/2024 23:50:01	GO - RIO VERDE - Próx. Avenida Cap Miguel Câmara Q T	Parada do Veículo		Alerta de Software	0	NÃO	-17,8258	-50,9572
	26/07/2024 23:48:01	GO - RIO VERDE - Próx. Avenida Cap Miguel Câmara Q T	Parada do Veículo		Alerta de Software	0	NÃO	-17,8258	-50,9572
	26/07/2024 23:48:01	GO - RIO VERDE - Próx. Avenida Cap Miguel Câmara Q T	O veículo está bloqueado		Status	0	NÃO	-17,8258	-50,9572
	26/07/2024 23:46:01	GO - RIO VERDE - Próx. Avenida Cap Miguel Câmara Q T	O veículo está bloqueado		Status	0	NÃO	-17,8258	-50,9572
	26/07/2024 23:46:01	GO - RIO VERDE - Próx. Avenida Cap Miguel Câmara Q T	Parada do Veículo		Alerta de Software	0	NÃO	-17,8258	-50,9572
	26/07/2024 23:44:01	GO - RIO VERDE - Próx. Avenida Cap Miguel Câmara Q T	Parada do Veículo		Alerta de Software	0	NÃO	-17,8258	-50,9572
	26/07/2024 23:44:01	GO - RIO VERDE - Próx. Avenida Cap Miguel Câmara Q T	O veículo está bloqueado		Status	0	NÃO	-17,8258	-50,9572
	26/07/2024 23:43:08	MENSAGEM ENVIADA PELA CENTRAL Enviada por: integração	Temporizador 10-10 / 7 hora(s)		Comando		-		
	26/07/2024 23:42:01	GO - RIO VERDE - Próx. Avenida Cap Miguel Câmara Q T	O veículo está bloqueado		Status	0	NÃO	-17,8258	-50,9573
	26/07/2024 23:42:01	GO - RIO VERDE - Próx. Avenida Cap Miguel Câmara Q T	Parada do Veículo		Alerta de Software	0	NÃO	-17,8258	-50,9573
	26/07/2024 23:40:01	GO - RIO VERDE - Próx. Avenida Cap Miguel Câmara Q T	Parada do Veículo		Alerta de Software	0	NÃO	-17,8258	-50,9572
	26/07/2024 23:40:01	GO - RIO VERDE - Próx. Avenida Cap Miguel Câmara Q T	O veículo está bloqueado		Status	0	NÃO	-17,8258	-50,9572
	26/07/2024 23:38:01	GO - RIO VERDE - Próx. Avenida Cap Miguel Câmara Q T	O veículo está bloqueado		Status	0	NÃO	-17,8258	-50,9572
	26/07/2024 23:38:01	GO - RIO VERDE - Próx. Avenida Cap Miguel Câmara Q T	Parada do Veículo		Alerta de Software	0	NÃO	-17,8258	-50,9572
	26/07/2024 23:36:01	GO - RIO VERDE - Próx. Avenida Cap Miguel Câmara Q T	Parada do Veículo		Alerta de Software	0	NÃO	-17,8258	-50,9572
	26/07/2024 23:36:01	GO - RIO VERDE - Próx. Avenida Cap Miguel Câmara Q T	O veículo está bloqueado		Status	0	NÃO	-17,8258	-50,9572
	26/07/2024 23:34:01	GO - RIO VERDE - Próx. Avenida Cap Miguel Câmara Q T	O veículo está bloqueado		Status	0	NÃO	-17,8258	-50,9572
	26/07/2024 23:34:01	GO - RIO VERDE - Próx. Avenida Cap Miguel Câmara Q T	Parada do Veículo		Alerta de Software	0	NÃO	-17,8258	-50,9572
	26/07/2024 23:32:01	GO - RIO VERDE - Próx. Avenida Cap Miguel Câmara Q T	Parada do Veículo		Alerta de Software	0	NÃO	-17,8258	-50,9572
	26/07/2024 23:32:01	GO - RIO VERDE - Próx. Avenida Cap Miguel Câmara Q T	O veículo está bloqueado		Status	0	NÃO	-17,8258	-50,9572
	26/07/2024 23:30:01	GO - RIO VERDE - Próx. Avenida Cap Miguel Câmara Q T	O veículo está bloqueado		Status	0	NÃO	-17,8258	-50,9572
	26/07/2024 23:30:01	GO - RIO VERDE - Próx. Avenida Cap Miguel Câmara Q T	Parada do Veículo		Alerta de Software	0	NÃO	-17,8258	-50,9572
	26/07/2024 23:28:01	GO - RIO VERDE - Próx. Avenida Cap Miguel Câmara Q T	Parada do Veículo		Alerta de Software	0	NÃO	-17,8258	-50,9572
	26/07/2024 23:28:01	GO - RIO VERDE - Próx. Avenida Cap Miguel Câmara Q T	O veículo está bloqueado		Status	0	NÃO	-17,8258	-50,9572
	26/07/2024 23:26:01	GO - RIO VERDE - Próx. Avenida Cap Miguel Câmara Q T	O veículo está bloqueado		Status	0	NÃO	-17,8258	-50,9572
	26/07/2024 23:26:01	GO - RIO VERDE - Próx. Avenida Cap Miguel Câmara Q T	Parada do Veículo		Alerta de Software	0	NÃO	-17,8258	-50,9572
	26/07/2024 23:24:01	GO - RIO VERDE - Próx. Avenida Cap Miguel Câmara Q T	Parada do Veículo		Alerta de Software	0	NÃO	-17,8258	-50,9572
	26/07/2024 23:24:01	GO - RIO VERDE - Próx. Avenida Cap Miguel Câmara Q T	O veículo está bloqueado		Status	0	NÃO	-17,8258	-50,9572
	26/07/2024 23:22:01	GO - RIO VERDE - Próx. Avenida Cap Miguel Câmara Q T	O veículo está bloqueado		Status	0	NÃO	-17,8258	-50,9572
	26/07/2024 23:22:01	GO - RIO VERDE - Próx. Avenida Cap Miguel Câmara Q T	Parada do Veículo		Alerta de Software	0	NÃO	-17,8258	-50,9572
	26/07/2024 23:20:01	GO - RIO VERDE - Próx. Avenida Cap Miguel Câmara Q T	Parada do Veículo		Alerta de Software	0	NÃO	-17,8258	-50,9572
	26/07/2024 23:20:01	GO - RIO VERDE - Próx. Avenida Cap Miguel Câmara Q T	O veículo está bloqueado		Status	0	NÃO	-17,8258	-50,9572
	26/07/2024 23:18:01	GO - RIO VERDE - Próx. Avenida Cap Miguel Câmara Q T	O veículo está bloqueado		Status	0	NÃO	-17,8258	-50,9572
	26/07/2024 23:18:01	GO - RIO VERDE - Próx. Avenida Cap Miguel Câmara Q T	Parada do Veículo		Alerta de Software	0	NÃO	-17,8258	-50,9572
	26/07/2024 23:16:01	GO - RIO VERDE - Próx. Avenida Cap Miguel Câmara Q T	Parada do Veículo		Alerta de Software	0	NÃO	-17,8258	-50,9572

RELATÓRIO ANALÍTICO POR VEÍCULO





































Período: 25/07/2024 00:00:00 à 31/07/2024 10:00:00

Identificador: FYW4C38 LUIZ SC R 450 2021

Placa: FYW4C38

- Legenda:**
-  Mensagens enviadas do Veículo (Veículo -> Central)
 -  Mensagens enviadas do Veículo (Controle de Jornada Cliente)
 -  Mensagens enviadas da Central (Central -> Veículo)



Sentido:	Data e Hora:	Localização:	Mensagem:	Modo Emergência	Tipo Mensagem:	Vel. (Km/h)	Log ?	Latitude	Longitude
	26/07/2024 23:16:01	GO - RIO VERDE - Próx. Avenida Cap Miguel Câmara Q T	O veículo está bloqueado		Status	0	NÃO	-17,8258	-50,9572
	26/07/2024 23:14:01	GO - RIO VERDE - Próx. Avenida Cap Miguel Câmara Q T	O veículo está bloqueado		Status	0	NÃO	-17,8258	-50,9572
	26/07/2024 23:14:01	GO - RIO VERDE - Próx. Avenida Cap Miguel Câmara Q T	Parada do Veículo		Alerta de Software	0	NÃO	-17,8258	-50,9572
	26/07/2024 23:12:01	GO - RIO VERDE - Próx. Avenida Cap Miguel Câmara Q T	Parada do Veículo		Alerta de Software	0	NÃO	-17,8258	-50,9572
	26/07/2024 23:12:01	GO - RIO VERDE - Próx. Avenida Cap Miguel Câmara Q T	O veículo está bloqueado		Status	0	NÃO	-17,8258	-50,9572
	26/07/2024 23:10:01	GO - RIO VERDE - Próx. Avenida Cap Miguel Câmara Q T	O veículo está bloqueado		Status	0	NÃO	-17,8258	-50,9572
	26/07/2024 23:10:01	GO - RIO VERDE - Próx. Avenida Cap Miguel Câmara Q T	Parada do Veículo		Alerta de Software	0	NÃO	-17,8258	-50,9572
	26/07/2024 23:08:01	GO - RIO VERDE - Próx. Avenida Cap Miguel Câmara Q T	Parada do Veículo		Alerta de Software	0	NÃO	-17,8258	-50,9572
	26/07/2024 23:08:01	GO - RIO VERDE - Próx. Avenida Cap Miguel Câmara Q T	O veículo está bloqueado		Status	0	NÃO	-17,8258	-50,9572
	26/07/2024 23:06:01	GO - RIO VERDE - Próx. Avenida Cap Miguel Câmara Q T	O veículo está bloqueado		Status	0	NÃO	-17,8258	-50,9572
	26/07/2024 23:06:01	GO - RIO VERDE - Próx. Avenida Cap Miguel Câmara Q T	Parada do Veículo		Alerta de Software	0	NÃO	-17,8258	-50,9572
	26/07/2024 23:04:01	GO - RIO VERDE - Próx. Avenida Cap Miguel Câmara Q T	Parada do Veículo		Alerta de Software	0	NÃO	-17,8258	-50,9572
	26/07/2024 23:04:01	GO - RIO VERDE - Próx. Avenida Cap Miguel Câmara Q T	O veículo está bloqueado		Status	0	NÃO	-17,8258	-50,9572
	26/07/2024 23:02:01	GO - RIO VERDE - Próx. Avenida Cap Miguel Câmara Q T	O veículo está bloqueado		Status	0	NÃO	-17,8258	-50,9572
	26/07/2024 23:02:01	GO - RIO VERDE - Próx. Avenida Cap Miguel Câmara Q T	Parada do Veículo		Alerta de Software	0	NÃO	-17,8258	-50,9572
	26/07/2024 23:00:01	GO - RIO VERDE - Próx. Avenida Cap Miguel Câmara Q T	Parada do Veículo		Alerta de Software	0	NÃO	-17,8258	-50,9572
	26/07/2024 23:00:01	GO - RIO VERDE - Próx. Avenida Cap Miguel Câmara Q T	O veículo está bloqueado		Status	0	NÃO	-17,8258	-50,9572
	26/07/2024 22:58:01	GO - RIO VERDE - Próx. Avenida Cap Miguel Câmara Q T	O veículo está bloqueado		Status	0	NÃO	-17,8258	-50,9572
	26/07/2024 22:58:01	GO - RIO VERDE - Próx. Avenida Cap Miguel Câmara Q T	Parada do Veículo		Alerta de Software	0	NÃO	-17,8258	-50,9572
	26/07/2024 22:56:01	GO - RIO VERDE - Próx. Avenida Cap Miguel Câmara Q T	Parada do Veículo		Alerta de Software	0	NÃO	-17,8258	-50,9572
	26/07/2024 22:56:01	GO - RIO VERDE - Próx. Avenida Cap Miguel Câmara Q T	O veículo está bloqueado		Status	0	NÃO	-17,8258	-50,9572
	26/07/2024 22:54:01	GO - RIO VERDE - Próx. Avenida Cap Miguel Câmara Q T	O veículo está bloqueado		Status	0	NÃO	-17,8258	-50,9572
	26/07/2024 22:54:01	GO - RIO VERDE - Próx. Avenida Cap Miguel Câmara Q T	Parada do Veículo		Alerta de Software	0	NÃO	-17,8258	-50,9572
	26/07/2024 22:52:01	GO - RIO VERDE - Próx. Avenida Cap Miguel Câmara Q T	Parada do Veículo		Alerta de Software	0	NÃO	-17,8258	-50,9572
	26/07/2024 22:52:01	GO - RIO VERDE - Próx. Avenida Cap Miguel Câmara Q T	O veículo está bloqueado		Status	0	NÃO	-17,8258	-50,9572
	26/07/2024 22:50:01	GO - RIO VERDE - Próx. Avenida Cap Miguel Câmara Q T	O veículo está bloqueado		Status	0	NÃO	-17,8258	-50,9572
	26/07/2024 22:50:01	GO - RIO VERDE - Próx. Avenida Cap Miguel Câmara Q T	Parada do Veículo		Alerta de Software	0	NÃO	-17,8258	-50,9572
	26/07/2024 22:48:01	GO - RIO VERDE - Próx. Avenida Cap Miguel Câmara Q T	Parada do Veículo		Alerta de Software	0	NÃO	-17,8258	-50,9572
	26/07/2024 22:48:01	GO - RIO VERDE - Próx. Avenida Cap Miguel Câmara Q T	O veículo está bloqueado		Status	0	NÃO	-17,8258	-50,9572
	26/07/2024 22:46:01	GO - RIO VERDE - Próx. Avenida Cap Miguel Câmara Q T	O veículo está bloqueado		Status	0	NÃO	-17,8258	-50,9572
	26/07/2024 22:46:01	GO - RIO VERDE - Próx. Avenida Cap Miguel Câmara Q T	Parada do Veículo		Alerta de Software	0	NÃO	-17,8258	-50,9572
	26/07/2024 22:44:01	GO - RIO VERDE - Próx. Avenida Cap Miguel Câmara Q T	Parada do Veículo		Alerta de Software	0	NÃO	-17,8257	-50,9572
	26/07/2024 22:44:01	GO - RIO VERDE - Próx. Avenida Cap Miguel Câmara Q T	O veículo está bloqueado		Status	0	NÃO	-17,8257	-50,9572
	26/07/2024 22:42:01	GO - RIO VERDE - Próx. Avenida Cap Miguel Câmara Q T	O veículo está bloqueado		Status	0	NÃO	-17,8257	-50,9572
	26/07/2024 22:42:01	GO - RIO VERDE - Próx. Avenida Cap Miguel Câmara Q T	Parada do Veículo		Alerta de Software	0	NÃO	-17,8257	-50,9572
	26/07/2024 22:40:01	GO - RIO VERDE - Próx. Avenida Cap Miguel Câmara Q T	Parada do Veículo		Alerta de Software	0	NÃO	-17,8257	-50,9572
	26/07/2024 22:40:01	GO - RIO VERDE - Próx. Avenida Cap Miguel Câmara Q T	O veículo está bloqueado		Status	0	NÃO	-17,8257	-50,9572

RELATÓRIO ANALÍTICO POR VEÍCULO


































Período: 25/07/2024 00:00:00 à 31/07/2024 10:00:00

Identificador: FYW4C38 LUIZ SC R 450 2021

Placa: FYW4C38

- Legenda:**
-  Mensagens enviadas do Veículo (Veículo -> Central)
 -  Mensagens enviadas do Veículo (Controle de Jornada Cliente)
 -  Mensagens enviadas da Central (Central -> Veículo)






Sentido:	Data e Hora:	Localização:	Mensagem:	Modo Emergência	Tipo Mensagem:	Vel. (Km/h)	Log ?	Latitude	Longitude
	26/07/2024 22:38:01	GO - RIO VERDE - Próx. Avenida Cap Miguel Câmara Q T	O veículo está bloqueado		Status	0	NÃO	-17,8257	-50,9572
	26/07/2024 22:38:01	GO - RIO VERDE - Próx. Avenida Cap Miguel Câmara Q T	Parada do Veículo		Alerta de Software	0	NÃO	-17,8257	-50,9572
	26/07/2024 22:36:01	GO - RIO VERDE - Próx. Avenida Cap Miguel Câmara Q T	Parada do Veículo		Alerta de Software	0	NÃO	-17,8257	-50,9572
	26/07/2024 22:36:01	GO - RIO VERDE - Próx. Avenida Cap Miguel Câmara Q T	O veículo está bloqueado		Status	0	NÃO	-17,8257	-50,9572
	26/07/2024 22:34:01	GO - RIO VERDE - Próx. Avenida Cap Miguel Câmara Q T	O veículo está bloqueado		Status	0	NÃO	-17,8257	-50,9572
	26/07/2024 22:34:01	GO - RIO VERDE - Próx. Avenida Cap Miguel Câmara Q T	Parada do Veículo		Alerta de Software	0	NÃO	-17,8257	-50,9572
	26/07/2024 22:32:01	GO - RIO VERDE - Próx. Avenida Cap Miguel Câmara Q T	Parada do Veículo		Alerta de Software	0	NÃO	-17,8258	-50,9572
	26/07/2024 22:32:01	GO - RIO VERDE - Próx. Avenida Cap Miguel Câmara Q T	O veículo está bloqueado		Status	0	NÃO	-17,8258	-50,9572
	26/07/2024 22:30:01	GO - RIO VERDE - Próx. Avenida Cap Miguel Câmara Q T	Porta do Motorista aberta		Evento	0	NÃO	-17,8258	-50,9572
	26/07/2024 22:30:01	GO - RIO VERDE - Próx. Avenida Cap Miguel Câmara Q T	O veículo está bloqueado		Status	0	NÃO	-17,8258	-50,9572
	26/07/2024 22:30:01	GO - RIO VERDE - Próx. Avenida Cap Miguel Câmara Q T	Parada do Veículo		Alerta de Software	0	NÃO	-17,8258	-50,9572
	26/07/2024 22:29:14	GO - RIO VERDE - Próx. Avenida Cap Miguel Câmara Q T	Parada do Veículo		Alerta de Software	0	NÃO	-17,8258	-50,9572
	26/07/2024 22:29:14	GO - RIO VERDE - Próx. Avenida Cap Miguel Câmara Q T	O veículo está bloqueado		Status	0	NÃO	-17,8258	-50,9572
	26/07/2024 22:27:14	GO - RIO VERDE - Próx. Avenida Cap Miguel Câmara Q T	O veículo está bloqueado		Status	0	NÃO	-17,8258	-50,9572
	26/07/2024 22:27:14	GO - RIO VERDE - Próx. Avenida Cap Miguel Câmara Q T	Parada do Veículo		Alerta de Software	0	NÃO	-17,8258	-50,9572
	26/07/2024 22:25:14	GO - RIO VERDE - Próx. Avenida Cap Miguel Câmara Q T	Parada do Veículo		Alerta de Software	0	NÃO	-17,8258	-50,9572
	26/07/2024 22:25:14	GO - RIO VERDE - Próx. Avenida Cap Miguel Câmara Q T	O veículo está bloqueado		Status	0	NÃO	-17,8258	-50,9572
	26/07/2024 22:23:14	GO - RIO VERDE - Próx. Avenida Cap Miguel Câmara Q T	Porta do Motorista aberta		Evento	0	NÃO	-17,8258	-50,9572
	26/07/2024 22:23:14	GO - RIO VERDE - Próx. Avenida Cap Miguel Câmara Q T	O veículo está bloqueado		Status	0	NÃO	-17,8258	-50,9572
	26/07/2024 22:23:14	GO - RIO VERDE - Próx. Avenida Cap Miguel Câmara Q T	Parada do Veículo		Alerta de Software	0	NÃO	-17,8258	-50,9572
	26/07/2024 22:21:52	GO - RIO VERDE - Próx. Avenida Cap Miguel Câmara Q T	Parada do Veículo		Alerta de Software	0	NÃO	-17,8258	-50,9572
	26/07/2024 22:21:52	GO - RIO VERDE - Próx. Avenida Cap Miguel Câmara Q T	O veículo está bloqueado		Status	0	NÃO	-17,8258	-50,9572
	26/07/2024 22:19:52	GO - RIO VERDE - Próx. Avenida Cap Miguel Câmara Q T	O veículo está bloqueado		Status	0	NÃO	-17,8258	-50,9572
	26/07/2024 22:19:52	GO - RIO VERDE - Próx. Avenida Cap Miguel Câmara Q T	Parada do Veículo		Alerta de Software	0	NÃO	-17,8258	-50,9572
	26/07/2024 22:17:52	GO - RIO VERDE - Próx. Avenida Cap Miguel Câmara Q T	Parada do Veículo		Alerta de Software	0	NÃO	-17,8258	-50,9573
	26/07/2024 22:17:52	GO - RIO VERDE - Próx. Avenida Cap Miguel Câmara Q T	O veículo está bloqueado		Status	0	NÃO	-17,8258	-50,9573
	26/07/2024 22:15:52	GO - RIO VERDE - Próx. Avenida Cap Miguel Câmara Q T	O veículo está bloqueado		Status	0	NÃO	-17,8259	-50,9573
	26/07/2024 22:15:52	GO - RIO VERDE - Próx. Avenida Cap Miguel Câmara Q T	Parada do Veículo		Alerta de Software	0	NÃO	-17,8259	-50,9573
	26/07/2024 22:13:52	GO - RIO VERDE - Próx. Avenida Cap Miguel Câmara Q T	Parada do Veículo		Alerta de Software	0	NÃO	-17,8259	-50,9573
	26/07/2024 22:13:52	GO - RIO VERDE - Próx. Avenida Cap Miguel Câmara Q T	O veículo está bloqueado		Status	0	NÃO	-17,8259	-50,9573
	26/07/2024 22:11:52	GO - RIO VERDE - Próx. Avenida Cap Miguel Câmara Q T	O veículo está bloqueado		Status	0	NÃO	-17,8259	-50,9573
	26/07/2024 22:11:52	GO - RIO VERDE - Próx. Avenida Cap Miguel Câmara Q T	Parada do Veículo		Alerta de Software	0	NÃO	-17,8259	-50,9573
	26/07/2024 22:09:52	GO - RIO VERDE - Próx. Avenida Cap Miguel Câmara Q T	Parada do Veículo		Alerta de Software	0	NÃO	-17,8259	-50,9572
	26/07/2024 22:09:52	GO - RIO VERDE - Próx. Avenida Cap Miguel Câmara Q T	O veículo está bloqueado		Status	0	NÃO	-17,8259	-50,9572
	26/07/2024 22:07:52	GO - RIO VERDE - Próx. Avenida Cap Miguel Câmara Q T	O veículo está bloqueado		Status	0	NÃO	-17,8259	-50,9572
	26/07/2024 22:07:52	GO - RIO VERDE - Próx. Avenida Cap Miguel Câmara Q T	Parada do Veículo		Alerta de Software	0	NÃO	-17,8259	-50,9572
	26/07/2024 22:05:52	GO - RIO VERDE - Próx. Avenida Cap Miguel Câmara Q T	Parada do Veículo		Alerta de Software	0	NÃO	-17,8259	-50,9572

RELATÓRIO ANALÍTICO POR VEÍCULO




























Período: 25/07/2024 00:00:00 à 31/07/2024 10:00:00

Identificador: FYW4C38 LUIZ SC R 450 2021

Placa: FYW4C38

- Legenda:**
-  Mensagens enviadas do Veículo (Veículo -> Central)
 -  Mensagens enviadas do Veículo (Controle de Jornada Cliente)
 -  Mensagens enviadas da Central (Central -> Veículo)






Sentido:	Data e Hora:	Localização:	Mensagem:	Modo Emergência	Tipo Mensagem:	Vel. (Km/h)	Log ?	Latitude	Longitude
	26/07/2024 22:05:52	GO - RIO VERDE - Próx. Avenida Cap Miguel Câmara Q T	O veículo está bloqueado		Status	0	NÃO	-17,8259	-50,9572
	26/07/2024 22:03:52	GO - RIO VERDE - Próx. Avenida Cap Miguel Câmara Q T	O veículo está bloqueado		Status	0	NÃO	-17,8259	-50,9572
	26/07/2024 22:03:52	GO - RIO VERDE - Próx. Avenida Cap Miguel Câmara Q T	Parada do Veículo		Alerta de Software	0	NÃO	-17,8259	-50,9572
	26/07/2024 22:01:52	GO - RIO VERDE - Próx. Avenida Cap Miguel Câmara Q T	Parada do Veículo		Alerta de Software	0	NÃO	-17,8258	-50,9572
	26/07/2024 22:01:52	GO - RIO VERDE - Próx. Avenida Cap Miguel Câmara Q T	O veículo está bloqueado		Status	0	NÃO	-17,8258	-50,9572
	26/07/2024 21:59:52	GO - RIO VERDE - Próx. Avenida Cap Miguel Câmara Q T	Parada do Veículo		Alerta de Software	0	NÃO	-17,8258	-50,9572
	26/07/2024 21:59:52	GO - RIO VERDE - Próx. Avenida Cap Miguel Câmara Q T	O veículo está bloqueado		Status	0	NÃO	-17,8258	-50,9572
	26/07/2024 21:57:52	GO - RIO VERDE - Próx. Avenida Cap Miguel Câmara Q T	O veículo está bloqueado		Status	0	NÃO	-17,8258	-50,9572
	26/07/2024 21:57:52	GO - RIO VERDE - Próx. Avenida Cap Miguel Câmara Q T	Parada do Veículo		Alerta de Software	0	NÃO	-17,8258	-50,9572
	26/07/2024 21:55:52	GO - RIO VERDE - Próx. Avenida Cap Miguel Câmara Q T	Parada do Veículo		Alerta de Software	0	NÃO	-17,8258	-50,9572
	26/07/2024 21:55:52	GO - RIO VERDE - Próx. Avenida Cap Miguel Câmara Q T	O veículo está bloqueado		Status	0	NÃO	-17,8258	-50,9572
	26/07/2024 21:53:52	GO - RIO VERDE - Próx. Avenida Cap Miguel Câmara Q T	O veículo está bloqueado		Status	0	NÃO	-17,8258	-50,9572
	26/07/2024 21:53:52	GO - RIO VERDE - Próx. Avenida Cap Miguel Câmara Q T	Parada do Veículo		Alerta de Software	0	NÃO	-17,8258	-50,9572
	26/07/2024 21:51:52	GO - RIO VERDE - Próx. Avenida Cap Miguel Câmara Q T	Parada do Veículo		Alerta de Software	0	NÃO	-17,8258	-50,9572
	26/07/2024 21:51:52	GO - RIO VERDE - Próx. Avenida Cap Miguel Câmara Q T	O veículo está bloqueado		Status	0	NÃO	-17,8258	-50,9572
	26/07/2024 21:49:52	GO - RIO VERDE - Próx. Avenida Cap Miguel Câmara Q T	O veículo está bloqueado		Status	0	NÃO	-17,8258	-50,9572
	26/07/2024 21:49:52	GO - RIO VERDE - Próx. Avenida Cap Miguel Câmara Q T	Parada do Veículo		Alerta de Software	0	NÃO	-17,8258	-50,9572
	26/07/2024 21:47:52	GO - RIO VERDE - Próx. Avenida Cap Miguel Câmara Q T	Parada do Veículo		Alerta de Software	0	NÃO	-17,8259	-50,9572
	26/07/2024 21:47:52	GO - RIO VERDE - Próx. Avenida Cap Miguel Câmara Q T	O veículo está bloqueado		Status	0	NÃO	-17,8259	-50,9572
	26/07/2024 21:45:52	GO - RIO VERDE - Próx. Avenida Cap Miguel Câmara Q T	O veículo está bloqueado		Status	0	NÃO	-17,8259	-50,9572
	26/07/2024 21:45:52	GO - RIO VERDE - Próx. Avenida Cap Miguel Câmara Q T	Parada do Veículo		Alerta de Software	0	NÃO	-17,8259	-50,9572
	26/07/2024 21:43:52	GO - RIO VERDE - Próx. Avenida Cap Miguel Câmara Q T	Parada do Veículo		Alerta de Software	0	NÃO	-17,8259	-50,9572
	26/07/2024 21:43:52	GO - RIO VERDE - Próx. Avenida Cap Miguel Câmara Q T	O veículo está bloqueado		Status	0	NÃO	-17,8259	-50,9572
	26/07/2024 21:41:52	GO - RIO VERDE - Próx. Avenida Cap Miguel Câmara Q T	O veículo está bloqueado		Status	0	NÃO	-17,8259	-50,9572
	26/07/2024 21:41:52	GO - RIO VERDE - Próx. Avenida Cap Miguel Câmara Q T	Parada do Veículo		Alerta de Software	0	NÃO	-17,8259	-50,9572
	26/07/2024 21:39:52	GO - RIO VERDE - Próx. Avenida Cap Miguel Câmara Q T	Parada do Veículo		Alerta de Software	0	NÃO	-17,8259	-50,9571
	26/07/2024 21:39:52	GO - RIO VERDE - Próx. Avenida Cap Miguel Câmara Q T	O veículo está bloqueado		Status	0	NÃO	-17,8259	-50,9571
	26/07/2024 21:37:52	GO - RIO VERDE - Próx. Avenida Cap Miguel Câmara Q T	O veículo está bloqueado		Status	0	NÃO	-17,8259	-50,9571
	26/07/2024 21:37:52	GO - RIO VERDE - Próx. Avenida Cap Miguel Câmara Q T	Parada do Veículo		Alerta de Software	0	NÃO	-17,8259	-50,9571
	26/07/2024 21:35:52	GO - RIO VERDE - Próx. Avenida Cap Miguel Câmara Q T	Parada do Veículo		Alerta de Software	0	NÃO	-17,8259	-50,9572
	26/07/2024 21:35:52	GO - RIO VERDE - Próx. Avenida Cap Miguel Câmara Q T	O veículo está bloqueado		Status	0	NÃO	-17,8259	-50,9572
	26/07/2024 21:33:52	GO - RIO VERDE - Próx. Avenida Cap Miguel Câmara Q T	O veículo está bloqueado		Status	0	NÃO	-17,8259	-50,9572
	26/07/2024 21:33:52	GO - RIO VERDE - Próx. Avenida Cap Miguel Câmara Q T	Parada do Veículo		Alerta de Software	0	NÃO	-17,8259	-50,9572
	26/07/2024 21:31:52	GO - RIO VERDE - Próx. Avenida Cap Miguel Câmara Q T	Parada do Veículo		Alerta de Software	0	NÃO	-17,8259	-50,9572
	26/07/2024 21:31:52	GO - RIO VERDE - Próx. Avenida Cap Miguel Câmara Q T	O veículo está bloqueado		Status	0	NÃO	-17,8259	-50,9572
	26/07/2024 21:29:52	GO - RIO VERDE - Próx. Avenida Cap Miguel Câmara Q T	O veículo está bloqueado		Status	0	NÃO	-17,8259	-50,9572
	26/07/2024 21:29:52	GO - RIO VERDE - Próx. Avenida Cap Miguel Câmara Q T	Parada do Veículo		Alerta de Software	0	NÃO	-17,8259	-50,9572

RELATÓRIO ANALÍTICO POR VEÍCULO



































Período: 25/07/2024 00:00:00 à 31/07/2024 10:00:00

Identificador: FYW4C38 LUIZ SC R 450 2021

Placa: FYW4C38

- Legenda:**
-  Mensagens enviadas do Veículo (Veículo -> Central)
 -  Mensagens enviadas do Veículo (Controle de Jornada Cliente)
 -  Mensagens enviadas da Central (Central -> Veículo)






Sentido:	Data e Hora:	Localização:	Mensagem:	Modo Emergência	Tipo Mensagem:	Vel. (Km/h)	Log ?	Latitude	Longitude
	26/07/2024 21:27:52	GO - RIO VERDE - Próx. Avenida Cap Miguel Câmara Q T	Parada do Veículo		Alerta de Software	0	NÃO	-17,8259	-50,9572
	26/07/2024 21:27:52	GO - RIO VERDE - Próx. Avenida Cap Miguel Câmara Q T	O veículo está bloqueado		Status	0	NÃO	-17,8259	-50,9572
	26/07/2024 21:25:52	GO - RIO VERDE - Próx. Avenida Cap Miguel Câmara Q T	O veículo está bloqueado		Status	0	NÃO	-17,8258	-50,9573
	26/07/2024 21:25:52	GO - RIO VERDE - Próx. Avenida Cap Miguel Câmara Q T	Parada do Veículo		Alerta de Software	0	NÃO	-17,8258	-50,9573
	26/07/2024 21:23:52	GO - RIO VERDE - Próx. Avenida Cap Miguel Câmara Q T	Parada do Veículo		Alerta de Software	0	NÃO	-17,8258	-50,9573
	26/07/2024 21:23:52	GO - RIO VERDE - Próx. Avenida Cap Miguel Câmara Q T	O veículo está bloqueado		Status	0	NÃO	-17,8258	-50,9573
	26/07/2024 21:21:52	GO - RIO VERDE - Próx. Avenida Cap Miguel Câmara Q T	O veículo está bloqueado		Status	0	NÃO	-17,8258	-50,9573
	26/07/2024 21:21:52	GO - RIO VERDE - Próx. Avenida Cap Miguel Câmara Q T	Parada do Veículo		Alerta de Software	0	NÃO	-17,8258	-50,9573
	26/07/2024 21:19:52	GO - RIO VERDE - Próx. Avenida Cap Miguel Câmara Q T	Parada do Veículo		Alerta de Software	0	NÃO	-17,8258	-50,9573
	26/07/2024 21:19:52	GO - RIO VERDE - Próx. Avenida Cap Miguel Câmara Q T	O veículo está bloqueado		Status	0	NÃO	-17,8258	-50,9573
	26/07/2024 21:17:52	GO - RIO VERDE - Próx. Avenida Cap Miguel Câmara Q T	O veículo está bloqueado		Status	0	NÃO	-17,8258	-50,9572
	26/07/2024 21:17:52	GO - RIO VERDE - Próx. Avenida Cap Miguel Câmara Q T	Parada do Veículo		Alerta de Software	0	NÃO	-17,8258	-50,9572
	26/07/2024 21:15:52	GO - RIO VERDE - Próx. Avenida Cap Miguel Câmara Q T	Parada do Veículo		Alerta de Software	0	NÃO	-17,8258	-50,9572
	26/07/2024 21:15:52	GO - RIO VERDE - Próx. Avenida Cap Miguel Câmara Q T	O veículo está bloqueado		Status	0	NÃO	-17,8258	-50,9572
	26/07/2024 21:13:52	GO - RIO VERDE - Próx. Avenida Cap Miguel Câmara Q T	O veículo está bloqueado		Status	0	NÃO	-17,8258	-50,9572
	26/07/2024 21:13:52	GO - RIO VERDE - Próx. Avenida Cap Miguel Câmara Q T	Parada do Veículo		Alerta de Software	0	NÃO	-17,8258	-50,9572
	26/07/2024 21:11:52	GO - RIO VERDE - Próx. Avenida Cap Miguel Câmara Q T	Parada do Veículo		Alerta de Software	0	NÃO	-17,8258	-50,9572
	26/07/2024 21:11:52	GO - RIO VERDE - Próx. Avenida Cap Miguel Câmara Q T	O veículo está bloqueado		Status	0	NÃO	-17,8258	-50,9572
	26/07/2024 21:09:52	GO - RIO VERDE - Próx. Avenida Cap Miguel Câmara Q T	O veículo está bloqueado		Status	0	NÃO	-17,8258	-50,9573
	26/07/2024 21:09:52	GO - RIO VERDE - Próx. Avenida Cap Miguel Câmara Q T	Parada do Veículo		Alerta de Software	0	NÃO	-17,8258	-50,9573
	26/07/2024 21:07:52	GO - RIO VERDE - Próx. Avenida Cap Miguel Câmara Q T	Parada do Veículo		Alerta de Software	0	NÃO	-17,8258	-50,9573
	26/07/2024 21:07:52	GO - RIO VERDE - Próx. Avenida Cap Miguel Câmara Q T	O veículo está bloqueado		Status	0	NÃO	-17,8258	-50,9573
	26/07/2024 21:05:52	GO - RIO VERDE - Próx. Avenida Cap Miguel Câmara Q T	O veículo está bloqueado		Status	0	NÃO	-17,8258	-50,9573
	26/07/2024 21:05:52	GO - RIO VERDE - Próx. Avenida Cap Miguel Câmara Q T	Parada do Veículo		Alerta de Software	0	NÃO	-17,8258	-50,9573
	26/07/2024 21:03:52	GO - RIO VERDE - Próx. Avenida Cap Miguel Câmara Q T	Parada do Veículo		Alerta de Software	0	NÃO	-17,8258	-50,9573
	26/07/2024 21:03:52	GO - RIO VERDE - Próx. Avenida Cap Miguel Câmara Q T	O veículo está bloqueado		Status	0	NÃO	-17,8258	-50,9573
	26/07/2024 21:01:52	GO - RIO VERDE - Próx. Avenida Cap Miguel Câmara Q T	O veículo está bloqueado		Status	0	NÃO	-17,8258	-50,9573
	26/07/2024 21:01:52	GO - RIO VERDE - Próx. Avenida Cap Miguel Câmara Q T	Parada do Veículo		Alerta de Software	0	NÃO	-17,8258	-50,9573
	26/07/2024 20:59:52	GO - RIO VERDE - Próx. Avenida Cap Miguel Câmara Q T	Parada do Veículo		Alerta de Software	0	NÃO	-17,8258	-50,9572
	26/07/2024 20:59:52	GO - RIO VERDE - Próx. Avenida Cap Miguel Câmara Q T	O veículo está bloqueado		Status	0	NÃO	-17,8258	-50,9572
	26/07/2024 20:57:52	GO - RIO VERDE - Próx. Avenida Cap Miguel Câmara Q T	O veículo está bloqueado		Status	0	NÃO	-17,8258	-50,9572
	26/07/2024 20:57:52	GO - RIO VERDE - Próx. Avenida Cap Miguel Câmara Q T	Parada do Veículo		Alerta de Software	0	NÃO	-17,8258	-50,9572
	26/07/2024 20:55:52	GO - RIO VERDE - Próx. Avenida Cap Miguel Câmara Q T	Parada do Veículo		Alerta de Software	0	NÃO	-17,8258	-50,9572
	26/07/2024 20:55:52	GO - RIO VERDE - Próx. Avenida Cap Miguel Câmara Q T	O veículo está bloqueado		Status	0	NÃO	-17,8258	-50,9572
	26/07/2024 20:53:52	GO - RIO VERDE - Próx. Avenida Cap Miguel Câmara Q T	O veículo está bloqueado		Status	0	NÃO	-17,8258	-50,9572
	26/07/2024 20:53:52	GO - RIO VERDE - Próx. Avenida Cap Miguel Câmara Q T	Parada do Veículo		Alerta de Software	0	NÃO	-17,8258	-50,9572
	26/07/2024 20:51:53	GO - RIO VERDE - Próx. Avenida Cap Miguel Câmara Q T	Parada do Veículo		Alerta de Software	0	NÃO	-17,8258	-50,9572

RELATÓRIO ANALÍTICO POR VEÍCULO
































Período: 25/07/2024 00:00:00 à 31/07/2024 10:00:00

Identificador: FYW4C38 LUIZ SC R 450 2021

Placa: FYW4C38




- Legenda:**
-  Mensagens enviadas do Veículo (Veículo -> Central)
 -  Mensagens enviadas do Veículo (Controle de Jornada Cliente)
 -  Mensagens enviadas da Central (Central -> Veículo)


































Sentido:	Data e Hora:	Localização:	Mensagem:	Modo Emergência	Tipo Mensagem:	Vel. (Km/h)	Log ?	Latitude	Longitude
	26/07/2024 20:51:53	GO - RIO VERDE - Próx. Avenida Cap Miguel Câmara Q T	O veículo está bloqueado		Status	0	NÃO	-17,8258	-50,9572
	26/07/2024 20:51:53	GO - RIO VERDE - Próx. Avenida Cap Miguel Câmara Q T	Porta do Motorista aberta		Evento	0	NÃO	-17,8258	-50,9572
	26/07/2024 20:50:05	GO - RIO VERDE - Próx. Avenida Cap Miguel Câmara Q T	O veículo está bloqueado		Status	0	NÃO	-17,8258	-50,9572
	26/07/2024 20:50:05	GO - RIO VERDE - Próx. Avenida Cap Miguel Câmara Q T	Porta do Carona aberta		Evento	0	NÃO	-17,8258	-50,9572
	26/07/2024 20:50:05	GO - RIO VERDE - Próx. Avenida Cap Miguel Câmara Q T	Parada do Veículo		Alerta de Software	0	NÃO	-17,8258	-50,9572
	26/07/2024 20:49:40	GO - RIO VERDE - Próx. Avenida Cap Miguel Câmara Q T	Porta do Motorista aberta		Status	0	NÃO	-17,8258	-50,9572
	26/07/2024 20:49:40	GO - RIO VERDE - Próx. Avenida Cap Miguel Câmara Q T	O veículo está bloqueado		Status	0	NÃO	-17,8258	-50,9572
	26/07/2024 20:49:40	GO - RIO VERDE - Próx. Avenida Cap Miguel Câmara Q T	Parada do Veículo		Alerta de Software	0	NÃO	-17,8258	-50,9572
	26/07/2024 20:47:40	GO - RIO VERDE - Próx. Avenida Cap Miguel Câmara Q T	O veículo está bloqueado		Status	0	NÃO	-17,8258	-50,9572
	26/07/2024 20:47:40	GO - RIO VERDE - Próx. Avenida Cap Miguel Câmara Q T	Porta do Motorista aberta		Evento	0	NÃO	-17,8258	-50,9572
	26/07/2024 20:47:40	GO - RIO VERDE - Próx. Avenida Cap Miguel Câmara Q T	Parada do Veículo		Alerta de Software	0	NÃO	-17,8258	-50,9572
	26/07/2024 20:47:07	GO - RIO VERDE - Próx. Avenida Cap Miguel Câmara Q T	O veículo está bloqueado		Status	0	NÃO	-17,8258	-50,9572
	26/07/2024 20:45:07	GO - RIO VERDE - Próx. Avenida Cap Miguel Câmara Q T	O veículo está bloqueado		Status	0	NÃO	-17,8258	-50,9572
	26/07/2024 20:45:07	GO - RIO VERDE - Próx. Avenida Cap Miguel Câmara Q T	Parada do Veículo		Alerta de Software	0	NÃO	-17,8258	-50,9572
	26/07/2024 20:43:07	GO - RIO VERDE - Próx. Avenida Cap Miguel Câmara Q T	Parada do Veículo		Alerta de Software	0	NÃO	-17,8258	-50,9572
	26/07/2024 20:43:07	GO - RIO VERDE - Próx. Avenida Cap Miguel Câmara Q T	O veículo está bloqueado		Status	0	NÃO	-17,8258	-50,9572
	26/07/2024 20:41:07	GO - RIO VERDE - Próx. Avenida Cap Miguel Câmara Q T	O veículo está bloqueado		Status	0	NÃO	-17,8258	-50,9572
	26/07/2024 20:41:07	GO - RIO VERDE - Próx. Avenida Cap Miguel Câmara Q T	Parada do Veículo		Alerta de Software	0	NÃO	-17,8258	-50,9572
	26/07/2024 20:39:07	GO - RIO VERDE - Próx. Avenida Cap Miguel Câmara Q T	Parada do Veículo		Alerta de Software	0	NÃO	-17,8258	-50,9572
	26/07/2024 20:39:07	GO - RIO VERDE - Próx. Avenida Cap Miguel Câmara Q T	O veículo está bloqueado		Status	0	NÃO	-17,8258	-50,9572
	26/07/2024 20:37:07	GO - RIO VERDE - Próx. Avenida Cap Miguel Câmara Q T	O veículo está bloqueado		Status	0	NÃO	-17,8258	-50,9572
	26/07/2024 20:37:07	GO - RIO VERDE - Próx. Avenida Cap Miguel Câmara Q T	Parada do Veículo		Alerta de Software	0	NÃO	-17,8258	-50,9572
	26/07/2024 20:35:07	GO - RIO VERDE - Próx. Avenida Cap Miguel Câmara Q T	Parada do Veículo		Alerta de Software	0	NÃO	-17,8258	-50,9572
	26/07/2024 20:35:07	GO - RIO VERDE - Próx. Avenida Cap Miguel Câmara Q T	O veículo está bloqueado		Status	0	NÃO	-17,8258	-50,9572
	26/07/2024 20:33:07	GO - RIO VERDE - Próx. Avenida Cap Miguel Câmara Q T	O veículo está bloqueado		Status	0	NÃO	-17,8258	-50,9572
	26/07/2024 20:33:07	GO - RIO VERDE - Próx. Avenida Cap Miguel Câmara Q T	Parada do Veículo		Alerta de Software	0	NÃO	-17,8258	-50,9572
	26/07/2024 20:31:07	GO - RIO VERDE - Próx. Avenida Cap Miguel Câmara Q T	Parada do Veículo		Alerta de Software	0	NÃO	-17,8258	-50,9572
	26/07/2024 20:31:07	GO - RIO VERDE - Próx. Avenida Cap Miguel Câmara Q T	O veículo está bloqueado		Status	0	NÃO	-17,8258	-50,9572
	26/07/2024 20:29:07	GO - RIO VERDE - Próx. Avenida Cap Miguel Câmara Q T	O veículo está bloqueado		Status	0	NÃO	-17,8258	-50,9572
	26/07/2024 20:29:07	GO - RIO VERDE - Próx. Avenida Cap Miguel Câmara Q T	Parada do Veículo		Alerta de Software	0	NÃO	-17,8258	-50,9572
	26/07/2024 20:27:07	GO - RIO VERDE - Próx. Avenida Cap Miguel Câmara Q T	O veículo está bloqueado		Status	0	NÃO	-17,8258	-50,9572
	26/07/2024 20:27:07	GO - RIO VERDE - Próx. Avenida Cap Miguel Câmara Q T	Porta do Motorista aberta		Evento	0	NÃO	-17,8258	-50,9572
	26/07/2024 20:27:07	GO - RIO VERDE - Próx. Avenida Cap Miguel Câmara Q T	Parada do Veículo		Alerta de Software	0	NÃO	-17,8258	-50,9572
	26/07/2024 20:26:58	GO - RIO VERDE - Próx. Avenida Cap Miguel Câmara Q T	O veículo está bloqueado		Status	0	NÃO	-17,8258	-50,9572
	26/07/2024 20:24:58	GO - RIO VERDE - Próx. Avenida Cap Miguel Câmara Q T	O veículo está bloqueado		Status	0	NÃO	-17,8258	-50,9572
	26/07/2024 20:24:58	GO - RIO VERDE - Próx. Avenida Cap Miguel Câmara Q T	Parada do Veículo		Alerta de Software	0	NÃO	-17,8258	-50,9572
	26/07/2024 20:22:58	GO - RIO VERDE - Próx. Avenida Cap Miguel Câmara Q T	Parada do Veículo		Alerta de Software	0	NÃO	-17,8258	-50,9572

RELATÓRIO ANALÍTICO POR VEÍCULO

Período: 25/07/2024 00:00:00 à 31/07/2024 10:00:00
Identificador: FYW4C38 LUIZ SC R 450 2021
Placa: FYW4C38

- Legenda:**
-  Mensagens enviadas do Veículo (Veículo -> Central)
 -  Mensagens enviadas do Veículo (Controle de Jornada Cliente)
 -  Mensagens enviadas da Central (Central -> Veículo)






Sentido:	Data e Hora:	Localização:	Mensagem:	Modo Emergência	Tipo Mensagem:	Vel. (Km/h)	Log ?	Latitude	Longitude
	26/07/2024 20:22:58	GO - RIO VERDE - Próx. Avenida Cap Miguel Câmara Q T	O veículo está bloqueado		Status	0	NÃO	-17,8258	-50,9572
	26/07/2024 20:20:58	GO - RIO VERDE - Próx. Avenida Cap Miguel Câmara Q T	O veículo está bloqueado		Status	0	NÃO	-17,8258	-50,9572
	26/07/2024 20:20:58	GO - RIO VERDE - Próx. Avenida Cap Miguel Câmara Q T	Parada do Veículo		Alerta de Software	0	NÃO	-17,8258	-50,9572
	26/07/2024 20:18:58	GO - RIO VERDE - Próx. Avenida Cap Miguel Câmara Q T	Parada do Veículo		Alerta de Software	0	NÃO	-17,8258	-50,9572
	26/07/2024 20:18:58	GO - RIO VERDE - Próx. Avenida Cap Miguel Câmara Q T	O veículo está bloqueado		Status	0	NÃO	-17,8258	-50,9572
	26/07/2024 20:16:58	GO - RIO VERDE - Próx. Avenida Cap Miguel Câmara Q T	O veículo está bloqueado		Status	0	NÃO	-17,8258	-50,9572
	26/07/2024 20:16:58	GO - RIO VERDE - Próx. Avenida Cap Miguel Câmara Q T	Parada do Veículo		Alerta de Software	0	NÃO	-17,8258	-50,9572
	26/07/2024 20:14:58	GO - RIO VERDE - Próx. Avenida Cap Miguel Câmara Q T	Parada do Veículo		Alerta de Software	0	NÃO	-17,8258	-50,9572
	26/07/2024 20:14:58	GO - RIO VERDE - Próx. Avenida Cap Miguel Câmara Q T	O veículo está bloqueado		Status	0	NÃO	-17,8258	-50,9572
	26/07/2024 20:13:28	MENSAGEM ENVIADA PELA CENTRAL Enviada por: integração	Ligar Bloqueio		Comando		-		
	26/07/2024 20:13:21	MENSAGEM ENVIADA PELA CENTRAL Enviada por: integração	MENSAGEM IIVRE:VEICULO BLOQUEADO		Macro		-		
	26/07/2024 20:12:58	GO - RIO VERDE - Próx. Avenida Cap Miguel Câmara Q T	O veículo está bloqueado		Status	0	NÃO	-17,8258	-50,9572
	26/07/2024 20:12:58	GO - RIO VERDE - Próx. Avenida Cap Miguel Câmara Q T	Parada do Veículo		Alerta de Software	0	NÃO	-17,8258	-50,9572
	26/07/2024 20:10:58	GO - RIO VERDE - Próx. Avenida Cap Miguel Câmara Q T	O veículo está bloqueado		Status	0	NÃO	-17,8258	-50,9572
	26/07/2024 20:10:58	GO - RIO VERDE - Próx. Avenida Cap Miguel Câmara Q T	Porta do Motorista aberta		Evento	0	NÃO	-17,8258	-50,9572
	26/07/2024 20:10:58	GO - RIO VERDE - Próx. Avenida Cap Miguel Câmara Q T	Parada do Veículo		Alerta de Software	0	NÃO	-17,8258	-50,9572
	26/07/2024 20:10:35	GO - RIO VERDE - Próx. Avenida Cap Miguel Câmara Q T			Posição Normal	0	NÃO	-17,8258	-50,9572
	26/07/2024 20:09:13	GO - RIO VERDE - Próx. Avenida Cap Miguel Câmara Q T	O veículo está bloqueado		Status	0	NÃO	-17,8258	-50,9572
	26/07/2024 20:09:13	GO - RIO VERDE - Próx. Avenida Cap Miguel Câmara Q T	Ignição desligada		Evento	0	NÃO	-17,8258	-50,9572
	26/07/2024 20:09:06	GO - RIO VERDE - Próx. Avenida Cap Miguel Câmara Q T	O veículo está bloqueado		Status	0	NÃO	-17,8258	-50,9572
	26/07/2024 20:09:06	GO - RIO VERDE - Próx. Avenida Cap Miguel Câmara Q T	Ignição ligada		Status	0	NÃO	-17,8258	-50,9572
	26/07/2024 20:09:06	GO - RIO VERDE - Próx. Avenida Cap Miguel Câmara Q T	Porta do Motorista aberta		Evento	0	NÃO	-17,8258	-50,9572
	26/07/2024 20:08:43	GO - RIO VERDE - Próx. Avenida Cap Miguel Câmara Q T	10 PERNOITE 10 PERNOITE: LOCAL: PREVISAO DE REINICIO DATA: HORA: ID MOTORISTA:		Macro		NÃO	-17,8258	-50,9572
	26/07/2024 20:07:22	GO - RIO VERDE - Próx. BR-060	Ignição ligada		Status	0	NÃO	-17,8252	-50,9572
	26/07/2024 20:07:22	GO - RIO VERDE - Próx. BR-060	Parada do Veículo		Alerta de Software	0	NÃO	-17,8252	-50,9572
	26/07/2024 20:07:08	GO - RIO VERDE - Próx. BR-060	Ignição ligada		Evento	0	NÃO	-17,8252	-50,9572
	26/07/2024 20:07:04	GO - RIO VERDE - Próx. BR-060	02 INICIO DE VIAGEM CARREGADO BR RISK 02 INICIO DE VIAGEM CARREGADO BR RISK: CONDUTOR: DDD: TELEFONE: ID MOTORISTA:		Macro		NÃO	-17,8252	-50,9572
	26/07/2024 20:05:22	GO - RIO VERDE - Próx. BR-060	Parada do Veículo		Alerta de Software	0	NÃO	-17,8252	-50,9572
	26/07/2024 20:03:22	GO - RIO VERDE - Próx. BR-060	Parada do Veículo		Alerta de Software	0	NÃO	-17,8252	-50,9572
	26/07/2024 20:02:23	GO - RIO VERDE - Próx. BR-060	Ignição desligada		Evento	0	NÃO	-17,8252	-50,9572
	26/07/2024 20:02:23	GO - RIO VERDE - Próx. BR-060	Parada do Veículo		Alerta de Software	0	NÃO	-17,8252	-50,9572

RELATÓRIO ANALÍTICO POR VEÍCULO




































Período: 25/07/2024 00:00:00 à 31/07/2024 10:00:00

Identificador: FYW4C38 LUIZ SC R 450 2021

Placa: FYW4C38

- Legenda:**
-  Mensagens enviadas do Veículo (Veículo -> Central)
 -  Mensagens enviadas do Veículo (Controle de Jornada Cliente)
 -  Mensagens enviadas da Central (Central -> Veículo)



Sentido:	Data e Hora:	Localização:	Mensagem:	Modo Emergência	Tipo Mensagem:	Vel. (Km/h)	Log ?	Latitude	Longitude
	26/07/2024 20:01:42	GO - RIO VERDE - Próx. BR-060	04 PARADA PARA ABASTECIMENTO 04 PARADA PARA ABASTECIMENTO: POSTO: PREVISAO DE REINICIO HORA: ID MOTORISTA:		Macro		NÃO	-17,8252	-50,9572
	26/07/2024 20:01:22	GO - RIO VERDE - Próx. BR-060	Ignição ligada		Status	5	NÃO	-17,8252	-50,9571
	26/07/2024 19:59:22	GO - RIO VERDE - BR-060	Ignição ligada		Status	22	NÃO	-17,8252	-50,9620
	26/07/2024 19:57:22	GO - RIO VERDE - BR-060	Ignição ligada		Status	62	NÃO	-17,8244	-50,9577
	26/07/2024 19:55:21	GO - RIO VERDE - BR-060	Ignição ligada		Status	48	NÃO	-17,8179	-50,9407
	26/07/2024 19:53:21	GO - RIO VERDE - BR-060	Ignição ligada		Status	63	NÃO	-17,8116	-50,9285
	26/07/2024 19:51:21	GO - RIO VERDE - BR-060	Ignição ligada		Status	58	NÃO	-17,7980	-50,9162
	26/07/2024 19:49:21	GO - RIO VERDE - Próx. BR-060	Ignição ligada		Status	43	NÃO	-17,7879	-50,9042
	26/07/2024 19:47:21	GO - RIO VERDE - BR-452	Ignição ligada		Status	68	NÃO	-17,7900	-50,8960
	26/07/2024 19:45:21	GO - RIO VERDE - BR-452	Ignição ligada		Status	54	NÃO	-17,7986	-50,8811
	26/07/2024 19:45:05	GO - RIO VERDE - BR-452			Posição Normal	56	NÃO	-17,7998	-50,8790
	26/07/2024 19:43:21	GO - RIO VERDE - BR-452	Ignição ligada		Status	58	NÃO	-17,8081	-50,8647
	26/07/2024 19:41:21	GO - RIO VERDE - BR-452	Ignição ligada		Status	73	NÃO	-17,8180	-50,8475
	26/07/2024 19:40:15	GO - RIO VERDE - BR-452			Posição Normal	58	NÃO	-17,8236	-50,8380
	26/07/2024 19:39:21	GO - RIO VERDE - BR-452	Ignição ligada		Status	65	NÃO	-17,8302	-50,8245
	26/07/2024 19:39:21	GO - RIO VERDE - BR-452	Ignição ligada		Status	65	NÃO	-17,8302	-50,8245
	26/07/2024 19:36:21	GO - RIO VERDE - BR-452	Ignição ligada		Status	71	NÃO	-17,8380	-50,8043
	26/07/2024 19:35:19	GO - RIO VERDE - BR-452			Posição Normal	67	NÃO	-17,8426	-50,7923
	26/07/2024 19:34:37	GO - RIO VERDE - BR-452	Parada do Veículo	LORA	Alerta de Software	0	NÃO	-17,8528	-50,7660
	26/07/2024 19:34:37	GO - RIO VERDE - BR-452	Posição Periódica Lora	LORA	Status	0	NÃO	-17,8528	-50,7660
	26/07/2024 19:32:16	GO - RIO VERDE - BR-452	Ignição ligada		Status	61	NÃO	-17,8528	-50,7660
	26/07/2024 19:31:52	GO - RIO VERDE - BR-452			Posição Normal	61	NÃO	-17,8541	-50,7625
	26/07/2024 19:30:16	GO - RIO VERDE - Próx. BR-452	Ignição ligada		Status	44	NÃO	-17,8618	-50,7427
	26/07/2024 19:30:16	GO - RIO VERDE - BR-452	Ignição ligada		Status	44	NÃO	-17,8620	-50,7428
	26/07/2024 19:27:16	GO - RIO VERDE - Próx. BR-452	Ignição ligada		Status	66	SIM	-17,8695	-50,7321
	26/07/2024 19:25:16	GO - RIO VERDE - Próx. BR-452	Ignição ligada		Status	74	NÃO	-17,8793	-50,7048
	26/07/2024 19:25:16	GO - RIO VERDE - BR-452	Ignição ligada		Status	74	SIM	-17,8794	-50,7048
	26/07/2024 19:22:16	GO - RIO VERDE - BR-452	Ignição ligada		Status	72	SIM	-17,8847	-50,6866
	26/07/2024 19:20:16	GO - RIO VERDE - BR-452	Ignição ligada		Status	39	NÃO	-17,8903	-50,6676
	26/07/2024 19:18:16	GO - SANTA HELENA DE GOIÁS - BR-452	Ignição ligada		Status	76	NÃO	-17,8975	-50,6493
	26/07/2024 19:16:16	GO - SANTA HELENA DE GOIÁS - BR-452	Ignição ligada		Status	62	NÃO	-17,9068	-50,6303
	26/07/2024 19:14:16	GO - SANTA HELENA DE GOIÁS - BR-452	Ignição ligada		Status	62	NÃO	-17,9148	-50,6135
	26/07/2024 19:14:12	GO - SANTA HELENA DE GOIÁS - BR-452			Posição Normal	60	NÃO	-17,9151	-50,6130
	26/07/2024 19:12:16	GO - SANTA HELENA DE GOIÁS - BR-452	Ignição ligada		Status	65	NÃO	-17,9152	-50,5983
	26/07/2024 19:10:16	GO - SANTA HELENA DE GOIÁS - BR-452	Ignição ligada		Status	72	NÃO	-17,9198	-50,5773

RELATÓRIO ANALÍTICO POR VEÍCULO

Período: 25/07/2024 00:00:00 à 31/07/2024 10:00:00

Identificador: FYW4C38 LUIZ SC R 450 2021

Placa: FYW4C38

Legenda:

Mensagens enviadas do Veículo (Veículo -> Central)

Mensagens enviadas do Veículo (Controle de Jornada Cliente)

Mensagens enviadas da Central (Central -> Veículo)



Sentido:	Data e Hora:	Localização:	Mensagem:	Modo Emergência	Tipo Mensagem:	Vel. (Km/h)	Log ?	Latitude	Longitude
	26/07/2024 19:08:16	GO - SANTA HELENA DE GOIÁS - BR-452	Ignição ligada		Status	63	NÃO	-17,9277	-50,5587
	26/07/2024 19:06:16	GO - SANTA HELENA DE GOIÁS - BR-452	Ignição ligada		Status	56	NÃO	-17,9352	-50,5409
	26/07/2024 19:05:36	GO - SANTA HELENA DE GOIÁS - BR-452			Posição Normal	57	NÃO	-17,9373	-50,5358
	26/07/2024 19:04:16	GO - SANTA HELENA DE GOIÁS - BR-452	Ignição ligada		Status	62	NÃO	-17,9422	-50,5242
	26/07/2024 19:02:16	GO - RIO VERDE - Próx. BR-452	Ignição ligada		Status	63	NÃO	-17,9563	-50,5033
	26/07/2024 19:02:16	GO - RIO VERDE - BR-452	Ignição ligada		Status	63	NÃO	-17,9565	-50,5034
	26/07/2024 18:59:16	GO - RIO VERDE - BR-452	Ignição ligada		Status	38	SIM	-17,9624	-50,4879
	26/07/2024 18:57:16	GO - RIO VERDE - Avenida Sul Goiânia	Ignição ligada		Status	0	NÃO	-17,9633	-50,4865
	26/07/2024 18:57:16	GO - RIO VERDE - Avenida Sul Goiânia	Parada do Veículo		Alerta de Software	0	NÃO	-17,9633	-50,4865
	26/07/2024 18:57:16	GO - RIO VERDE - Avenida Sul Goiânia	Ignição ligada		Evento	0	SIM	-17,9634	-50,4865
	26/07/2024 18:57:16	GO - RIO VERDE - Avenida Sul Goiânia	Ignição ligada		Status	0	SIM	-17,9634	-50,4865
	26/07/2024 18:57:11	GO - RIO VERDE - Avenida Sul Goiânia	02 INICIO DE VIAGEM CARREGADO BR RISK 02 INICIO DE VIAGEM CARREGADO BR RISK: CONDUTOR: DDD: TELEFONE: ID MOTORISTA:		Macro		NÃO	-17,9633	-50,4865
	26/07/2024 18:54:38	GO - RIO VERDE - Avenida Sul Goiânia	Parada do Veículo		Alerta de Software	0	NÃO	-17,9633	-50,4865
	26/07/2024 18:54:38	GO - RIO VERDE - Avenida Sul Goiânia			Posição Normal	0	NÃO	-17,9633	-50,4865
	26/07/2024 18:51:39	MENSAGEM ENVIADA PELA CENTRAL Enviada por: integração	Ultima Posição		Comando		-		
	26/07/2024 18:33:37	GO - RIO VERDE - Avenida Sul Goiânia	Parada do Veículo		Alerta de Software	0	NÃO	-17,9634	-50,4865
	26/07/2024 18:31:37	GO - RIO VERDE - Avenida Sul Goiânia	Parada do Veículo		Alerta de Software	0	NÃO	-17,9634	-50,4865
	26/07/2024 18:31:35	GO - RIO VERDE - Avenida Sul Goiânia			Posição Normal	0	NÃO	-17,9634	-50,4865
	26/07/2024 18:31:35	GO - RIO VERDE - Avenida Sul Goiânia	Parada do Veículo		Alerta de Software	0	NÃO	-17,9634	-50,4865
	26/07/2024 18:22:59	GO - RIO VERDE - Avenida Sul Goiânia	Ignição desligada		Evento	0	SIM	-17,9634	-50,4865
	26/07/2024 18:22:32	GO - RIO VERDE - Avenida Sul Goiânia	04 PARADA PARA ABASTECIMENTO 04 PARADA PARA ABASTECIMENTO: POSTO: PREVISAO DE REINICIO HORA: ID MOTORISTA:		Macro		NÃO	-17,9633	-50,4865
	26/07/2024 18:21:37	GO - RIO VERDE - Avenida Sul Goiânia	Ignição ligada		Status	2	SIM	-17,9635	-50,4865
	26/07/2024 18:19:37	GO - RIO VERDE - Avenida Sul Goiânia	Ignição ligada		Status	4	NÃO	-17,9637	-50,4865
	26/07/2024 18:19:37	GO - RIO VERDE - Avenida Sul Goiânia	Ignição ligada		Evento	0	SIM	-17,9635	-50,4864
	26/07/2024 18:19:37	GO - RIO VERDE - Avenida Sul Goiânia	Ignição ligada		Status	4	SIM	-17,9637	-50,4865
	26/07/2024 18:19:28	GO - RIO VERDE - Avenida Sul Goiânia	02 INICIO DE VIAGEM CARREGADO BR RISK 02 INICIO DE VIAGEM CARREGADO BR RISK: CONDUTOR: DDD: TELEFONE: ID MOTORISTA:		Macro		NÃO	-17,9633	-50,4863
	26/07/2024 18:09:19	GO - RIO VERDE - Avenida Sul Goiânia	Ignição desligada		Evento	0	SIM	-17,9635	-50,4864
	26/07/2024 18:09:10	GO - RIO VERDE - Avenida Sul Goiânia	Ignição ligada		Status	0	SIM	-17,9635	-50,4864

RELATÓRIO ANALÍTICO POR VEÍCULO

Período: 25/07/2024 00:00:00 à 31/07/2024 10:00:00

Identificador: FYW4C38 LUIZ SC R 450 2021

Placa: FYW4C38

Legenda:

Mensagens enviadas do Veículo (Veículo -> Central)

Mensagens enviadas do Veículo (Controle de Jornada Cliente)

Mensagens enviadas da Central (Central -> Veículo)



Sentido:	Data e Hora:	Localização:	Mensagem:	Modo Emergência	Tipo Mensagem:	Vel. (Km/h)	Log ?	Latitude	Longitude
	26/07/2024 18:08:40	GO - RIO VERDE - Avenida Sul Goiânia	04 PARADA PARA ABASTECIMENTO 04 PARADA PARA ABASTECIMENTO: POSTO: PREVISAO DE REINICIO HORA: ID MOTORISTA:		Macro		NÃO	-17,9633	-50,4863
	26/07/2024 18:07:39	GO - RIO VERDE - Rua Madalena de Souza	02 INICIO DE VIAGEM CARREGADO BR RISK 02 INICIO DE VIAGEM CARREGADO BR RISK: CONDUTOR: DDD: TELEFONE: ID MOTORISTA:		Macro		NÃO	-17,9637	-50,4860
	26/07/2024 18:07:11	GO - RIO VERDE - Rua Madalena de Souza	Ignição ligada		Evento	0	SIM	-17,9638	-50,4859
	26/07/2024 18:07:10	GO - RIO VERDE - Rua Madalena de Souza			Posição Normal	0	NÃO	-17,9637	-50,4858
	26/07/2024 18:07:10	GO - RIO VERDE - Rua Madalena de Souza	Parada do Veículo		Alerta de Software	0	NÃO	-17,9637	-50,4858
	26/07/2024 18:03:46	GO - RIO VERDE - Rua Madalena de Souza	Ignição desligada		Evento	0	SIM	-17,9638	-50,4859
	26/07/2024 18:03:06	GO - RIO VERDE - Rua Madalena de Souza	04 PARADA PARA ABASTECIMENTO 04 PARADA PARA ABASTECIMENTO: POSTO: PREVISAO DE REINICIO HORA: ID MOTORISTA:		Macro		NÃO	-17,9637	-50,4858
	26/07/2024 18:02:48	GO - RIO VERDE - Rua Madalena de Souza	Ignição ligada		Status	0	SIM	-17,9638	-50,4859
	26/07/2024 18:02:44	GO - RIO VERDE - Rua Madalena de Souza	02 INICIO DE VIAGEM CARREGADO BR RISK 02 INICIO DE VIAGEM CARREGADO BR RISK: CONDUTOR: DDD: TELEFONE: ID MOTORISTA:		Macro		NÃO	-17,9637	-50,4858
	26/07/2024 18:00:48	GO - RIO VERDE - Próx. BR-452	Ignição ligada		Status	21	NÃO	-17,9637	-50,4840
	26/07/2024 18:00:48	GO - RIO VERDE - BR-452	Ignição ligada		Status	21	SIM	-17,9638	-50,4841
	26/07/2024 18:00:47	GO - RIO VERDE - Próx. BR-452	Ignição ligada		Evento	0	SIM	-17,9640	-50,4833
	26/07/2024 18:00:31	GO - RIO VERDE - Próx. BR-452	02 INICIO DE VIAGEM CARREGADO BR RISK 02 INICIO DE VIAGEM CARREGADO BR RISK: CONDUTOR: DDD: TELEFONE: ID MOTORISTA:		Macro		NÃO	-17,9640	-50,4832
	26/07/2024 17:55:21	GO - RIO VERDE - Próx. BR-452	Ignição desligada		Evento	0	SIM	-17,9640	-50,4833
	26/07/2024 17:54:38	GO - RIO VERDE - Próx. BR-452	04 PARADA PARA ABASTECIMENTO 04 PARADA PARA ABASTECIMENTO: POSTO: PREVISAO DE REINICIO HORA: ID MOTORISTA:		Macro		NÃO	-17,9640	-50,4832
	26/07/2024 17:53:23	GO - RIO VERDE - BR-452	Ignição ligada		Status	54	SIM	-17,9655	-50,4797
	26/07/2024 17:51:23	GO - MAURILÂNDIA - BR-452	Ignição ligada		Status	63	SIM	-17,9729	-50,4604
	26/07/2024 17:49:23	GO - MAURILÂNDIA - BR-452	Ignição ligada		Status	52	NÃO	-17,9799	-50,4421
	26/07/2024 17:49:12	GO - MAURILÂNDIA - BR-452			Posição Normal	49	NÃO	-17,9803	-50,4408
	26/07/2024 17:47:23	GO - MAURILÂNDIA - BR-452	Ignição ligada		Status	54	NÃO	-17,9874	-50,4255
	26/07/2024 17:45:23	GO - MAURILÂNDIA - BR-452	Ignição ligada		Status	69	NÃO	-17,9964	-50,4083

RELATÓRIO ANALÍTICO POR VEÍCULO






































Período: 25/07/2024 00:00:00 à 31/07/2024 10:00:00

Identificador: FYW4C38 LUIZ SC R 450 2021

Placa: FYW4C38

- Legenda:**
-  Mensagens enviadas do Veículo (Veículo -> Central)
 -  Mensagens enviadas do Veículo (Controle de Jornada Cliente)
 -  Mensagens enviadas da Central (Central -> Veículo)






Sentido:	Data e Hora:	Localização:	Mensagem:	Modo Emergência	Tipo Mensagem:	Vel. (Km/h)	Log ?	Latitude	Longitude
	26/07/2024 17:43:23	GO - MAURILÂNDIA - BR-452	Ignição ligada		Status	47	NÃO	-18,0007	-50,3909
	26/07/2024 17:41:23	GO - MAURILÂNDIA - BR-452	Ignição ligada		Status	77	NÃO	-18,0035	-50,3725
	26/07/2024 17:39:23	GO - MAURILÂNDIA - BR-452	Ignição ligada		Status	64	NÃO	-18,0126	-50,3546
	26/07/2024 17:37:23	GO - MAURILÂNDIA - BR-452	Ignição ligada		Status	42	NÃO	-18,0206	-50,3365
	26/07/2024 17:36:39	GO - MAURILÂNDIA - BR-452			Posição Normal	32	NÃO	-18,0223	-50,3326
	26/07/2024 17:35:23	GO - MAURILÂNDIA - BR-452	Ignição ligada		Status	60	NÃO	-18,0283	-50,3167
	26/07/2024 17:35:23	GO - MAURILÂNDIA - BR-452	Ignição ligada		Status	60	NÃO	-18,0284	-50,3168
	26/07/2024 17:32:23	GO - MAURILÂNDIA - BR-452	Ignição ligada		Status	70	NÃO	-18,0328	-50,3014
	26/07/2024 17:30:23	GO - MAURILÂNDIA - BR-452	Ignição ligada		Status	71	NÃO	-18,0385	-50,2817
	26/07/2024 17:28:23	GO - MAURILÂNDIA - BR-452	Ignição ligada		Status	59	NÃO	-18,0442	-50,2622
	26/07/2024 17:26:23	GO - MAURILÂNDIA - BR-452	Ignição ligada		Status	65	NÃO	-18,0490	-50,2455
	26/07/2024 17:26:16	GO - MAURILÂNDIA - BR-452			Posição Normal	64	NÃO	-18,0493	-50,2443
	26/07/2024 17:24:23	GO - MAURILÂNDIA - BR-452	Ignição ligada		Status	62	NÃO	-18,0535	-50,2291
	26/07/2024 17:22:23	GO - MAURILÂNDIA - BR-452	Ignição ligada		Status	56	NÃO	-18,0512	-50,2097
	26/07/2024 17:20:23	GO - PORTEIRÃO - BR-452	Ignição ligada		Status	69	NÃO	-18,0492	-50,1889
	26/07/2024 17:19:14	GO - PORTEIRÃO - BR-452			Posição Normal	67	NÃO	-18,0547	-50,1779
	26/07/2024 17:18:23	GO - PORTEIRÃO - BR-452	Ignição ligada		Status	58	NÃO	-18,0586	-50,1701
	26/07/2024 17:16:23	GO - GOIATUBA - BR-452	Ignição ligada		Status	72	NÃO	-18,0682	-50,1513
	26/07/2024 17:14:23	GO - GOIATUBA - BR-452	Ignição ligada		Status	67	NÃO	-18,0782	-50,1317
	26/07/2024 17:12:23	GO - GOIATUBA - BR-452	Ignição ligada		Status	65	NÃO	-18,0858	-50,1131
	26/07/2024 17:12:15	GO - GOIATUBA - BR-452			Posição Normal	64	NÃO	-18,0863	-50,1119
	26/07/2024 17:10:23	GO - GOIATUBA - Próx. BR-452	Ignição ligada		Status	76	NÃO	-18,0965	-50,0845
	26/07/2024 17:10:23	GO - GOIATUBA - BR-452	Ignição ligada		Status	76	NÃO	-18,0966	-50,0846
	26/07/2024 17:07:23	GO - BOM JESUS DE GOIÁS - BR-452	Ignição ligada		Status	71	NÃO	-18,1040	-50,0670
	26/07/2024 17:05:23	GO - BOM JESUS DE GOIÁS - BR-452	Ignição ligada		Status	76	NÃO	-18,1119	-50,0459
	26/07/2024 17:04:41	GO - BOM JESUS DE GOIÁS - BR-452			Posição Normal	65	NÃO	-18,1146	-50,0388
	26/07/2024 17:03:23	GO - BOM JESUS DE GOIÁS - BR-452	Ignição ligada		Status	73	NÃO	-18,1196	-50,0255
	26/07/2024 17:01:23	GO - BOM JESUS DE GOIÁS - Próx. BR-452	Ignição ligada		Status	47	NÃO	-18,1298	-49,9978
	26/07/2024 17:01:23	GO - BOM JESUS DE GOIÁS - BR-452	Ignição ligada		Status	47	NÃO	-18,1300	-49,9980
	26/07/2024 16:58:23	GO - BOM JESUS DE GOIÁS - BR-452	Ignição ligada		Status	71	SIM	-18,1371	-49,9791
	26/07/2024 16:56:56	GO - BOM JESUS DE GOIÁS - BR-452			Posição Normal	45	NÃO	-18,1426	-49,9644
	26/07/2024 16:56:23	GO - BOM JESUS DE GOIÁS - BR-452	Ignição ligada		Status	76	NÃO	-18,1475	-49,9523
	26/07/2024 16:56:23	GO - BOM JESUS DE GOIÁS - BR-452	Ignição ligada		Status	76	NÃO	-18,1475	-49,9524
	26/07/2024 16:53:23	GO - BOM JESUS DE GOIÁS - BR-452	Ignição ligada		Status	79	NÃO	-18,1580	-49,9338
	26/07/2024 16:51:23	GO - BOM JESUS DE GOIÁS - Próx. BR-452	Ignição ligada		Status	74	NÃO	-18,1747	-49,9038
	26/07/2024 16:51:23	GO - BOM JESUS DE GOIÁS - BR-452	Ignição ligada		Status	74	SIM	-18,1748	-49,9040
	26/07/2024 16:48:23	GO - BOM JESUS DE GOIÁS - BR-452	Ignição ligada		Status	76	SIM	-18,1862	-49,8839

RELATÓRIO ANALÍTICO POR VEÍCULO






































Período: 25/07/2024 00:00:00 à 31/07/2024 10:00:00

Identificador: FYW4C38 LUIZ SC R 450 2021

Placa: FYW4C38




- Legenda:**
-  Mensagens enviadas do Veículo (Veículo -> Central)
 -  Mensagens enviadas do Veículo (Controle de Jornada Cliente)
 -  Mensagens enviadas da Central (Central -> Veículo)








































Sentido:	Data e Hora:	Localização:	Mensagem:	Modo Emergência	Tipo Mensagem:	Vel. (Km/h)	Log ?	Latitude	Longitude
	26/07/2024 16:47:39	GO - BOM JESUS DE GOIÁS - BR-452			Posição Normal	74	NÃO	-18,1904	-49,8765
	26/07/2024 16:46:23	GO - BOM JESUS DE GOIÁS - BR-452	Ignição ligada		Status	67	NÃO	-18,1982	-49,8527
	26/07/2024 16:46:23	GO - BOM JESUS DE GOIÁS - BR-452	Ignição ligada		Status	67	SIM	-18,1982	-49,8528
	26/07/2024 16:43:23	GO - BOM JESUS DE GOIÁS - BR-452	Ignição ligada		Status	73	SIM	-18,1962	-49,8307
	26/07/2024 16:41:23	GO - BOM JESUS DE GOIÁS - BR-452	Ignição ligada		Status	78	NÃO	-18,1967	-49,7963
	26/07/2024 16:41:23	GO - BOM JESUS DE GOIÁS - BR-452	Ignição ligada		Status	78	SIM	-18,1967	-49,7963
	26/07/2024 16:38:23	GO - BOM JESUS DE GOIÁS - BR-452	Ignição ligada		Status	50	SIM	-18,1998	-49,7753
	26/07/2024 16:36:23	GO - BOM JESUS DE GOIÁS - BR-452	Ignição ligada		Status	49	NÃO	-18,2085	-49,7607
	26/07/2024 16:34:23	GO - ITUMBIARA - BR-452	Ignição ligada		Status	36	NÃO	-18,2179	-49,7461
	26/07/2024 16:32:23	GO - ITUMBIARA - BR-452	Ignição ligada		Status	55	NÃO	-18,2243	-49,7386
	26/07/2024 16:30:23	GO - ITUMBIARA - BR-452	Ignição ligada		Status	71	NÃO	-18,2347	-49,7225
	26/07/2024 16:30:12	GO - ITUMBIARA - BR-452			Posição Normal	70	NÃO	-18,2356	-49,7206
	26/07/2024 16:28:23	GO - ITUMBIARA - BR-452	Ignição ligada		Status	63	NÃO	-18,2435	-49,7034
	26/07/2024 16:26:23	GO - BOM JESUS DE GOIÁS - BR-452	Ignição ligada		Status	57	NÃO	-18,2518	-49,6854
	26/07/2024 16:26:11	GO - BOM JESUS DE GOIÁS - BR-452			Posição Normal	54	NÃO	-18,2525	-49,6839
	26/07/2024 16:24:23	GO - BOM JESUS DE GOIÁS - Próx. BR-452	Ignição ligada		Status	31	NÃO	-18,2583	-49,6708
	26/07/2024 16:24:23	GO - BOM JESUS DE GOIÁS - BR-452	Ignição ligada		Status	31	NÃO	-18,2584	-49,6709
	26/07/2024 16:21:23	GO - BOM JESUS DE GOIÁS - BR-452	Ignição ligada		Status	62	NÃO	-18,2640	-49,6587
	26/07/2024 16:19:23	GO - BOM JESUS DE GOIÁS - BR-452	Ignição ligada		Status	55	NÃO	-18,2768	-49,6308
	26/07/2024 16:19:23	GO - BOM JESUS DE GOIÁS - BR-452	Ignição ligada		Status	55	SIM	-18,2768	-49,6309
	26/07/2024 16:16:23	GO - BOM JESUS DE GOIÁS - BR-452	Ignição ligada		Status	66	SIM	-18,2848	-49,6136
	26/07/2024 16:14:23	GO - BOM JESUS DE GOIÁS - Próx. BR-452	Ignição ligada		Status	69	NÃO	-18,3003	-49,5868
	26/07/2024 16:14:23	GO - ITUMBIARA - BR-452	Ignição ligada		Status	69	SIM	-18,3004	-49,5870
	26/07/2024 16:11:23	GO - ITUMBIARA - BR-452	Ignição ligada		Status	67	SIM	-18,3000	-49,5652
	26/07/2024 16:07:00	GO - ITUMBIARA - BR-452	Ignição ligada		Status	71	SIM	-18,3034	-49,5200
	26/07/2024 16:05:00	GO - ITUMBIARA - Próx. BR-452	Ignição ligada		Status	70	NÃO	-18,3157	-49,4908
	26/07/2024 16:05:00	GO - ITUMBIARA - BR-452	Ignição ligada		Status	70	SIM	-18,3158	-49,4909
	26/07/2024 16:02:00	GO - ITUMBIARA - BR-452	Ignição ligada		Status	63	SIM	-18,3239	-49,4717
	26/07/2024 16:00:00	GO - ITUMBIARA - BR-452	Ignição ligada		Status	41	NÃO	-18,3352	-49,4422
	26/07/2024 16:00:00	GO - ITUMBIARA - BR-452	Ignição ligada		Status	41	SIM	-18,3352	-49,4422
	26/07/2024 15:57:00	GO - ITUMBIARA - BR-452	Ignição ligada		Status	44	SIM	-18,3418	-49,4267
	26/07/2024 15:55:00	GO - ITUMBIARA - BR-452	Ignição ligada		Status	72	NÃO	-18,3438	-49,4167
	26/07/2024 15:55:00	GO - ITUMBIARA - BR-452	Ignição ligada		Status	72	SIM	-18,3439	-49,4167
	26/07/2024 15:54:00	GO - ITUMBIARA - BR-452	Ignição ligada		Status	69	SIM	-18,3474	-49,3949
	26/07/2024 15:52:00	GO - ITUMBIARA - BR-452	Ignição ligada		Status	70	SIM	-18,3583	-49,3745
	26/07/2024 15:50:00	GO - ITUMBIARA - BR-452	Ignição ligada		Status	77	NÃO	-18,3718	-49,3585
	26/07/2024 15:48:00	GO - ITUMBIARA - BR-154	Ignição ligada		Status	63	NÃO	-18,3865	-49,3411

RELATÓRIO ANALÍTICO POR VEÍCULO

Período: 25/07/2024 00:00:00 à 31/07/2024 10:00:00
Identificador: FYW4C38 LUIZ SC R 450 2021
Placa: FYW4C38

- Legenda:**
-  Mensagens enviadas do Veículo (Veículo -> Central)
 -  Mensagens enviadas do Veículo (Controle de Jornada Cliente)
 -  Mensagens enviadas da Central (Central -> Veículo)



Sentido:	Data e Hora:	Localização:	Mensagem:	Modo Emergência	Tipo Mensagem:	Vel. (Km/h)	Log ?	Latitude	Longitude
	26/07/2024 15:46:00	GO - ITUMBIARA - BR-154	Ignição ligada		Status	61	NÃO	-18,3981	-49,3232
	26/07/2024 15:44:00	GO - ITUMBIARA - BR-154	Ignição ligada		Status	30	NÃO	-18,4013	-49,3123
	26/07/2024 15:42:00	GO - ITUMBIARA - BR-154	Ignição ligada		Status	36	NÃO	-18,3982	-49,2994
	26/07/2024 15:40:00	GO - ITUMBIARA - BR-154	Ignição ligada		Status	57	NÃO	-18,3881	-49,2849
	26/07/2024 15:38:00	GO - ITUMBIARA - BR-154	Ignição ligada		Status	65	NÃO	-18,3780	-49,2709
	26/07/2024 15:36:00	GO - ITUMBIARA - BR-154	Ignição ligada		Status	61	NÃO	-18,3690	-49,2530
	26/07/2024 15:34:00	GO - ITUMBIARA - BR-154	Ignição ligada		Status	66	NÃO	-18,3634	-49,2340
	26/07/2024 15:32:00	GO - ITUMBIARA - BR-154	Ignição ligada		Status	33	NÃO	-18,3582	-49,2170
	26/07/2024 15:30:00	GO - ITUMBIARA - BR-153	Ignição ligada		Status	66	NÃO	-18,3658	-49,2141
	26/07/2024 15:28:00	GO - ITUMBIARA - BR-153	Ignição ligada		Status	56	NÃO	-18,3818	-49,2089
	26/07/2024 15:26:00	GO - ITUMBIARA - BR-153	Ignição ligada		Status	48	NÃO	-18,3969	-49,2040
	26/07/2024 15:24:00	GO - ITUMBIARA - BR-153	Ignição ligada		Status	48	NÃO	-18,4097	-49,1968
	26/07/2024 15:22:00	MG - ARAPORÃ - BR-153	Ignição ligada		Status	67	NÃO	-18,4248	-49,1939
	26/07/2024 15:20:00	MG - ARAPORÃ - BR-153	Ignição ligada		Status	71	NÃO	-18,4382	-49,1894
	26/07/2024 15:18:00	MG - ARAPORÃ - BR-153	Ignição ligada		Status	72	NÃO	-18,4586	-49,1879
	26/07/2024 15:16:00	MG - ARAPORÃ - BR-153	Ignição ligada		Status	58	NÃO	-18,4765	-49,1884
	26/07/2024 15:14:00	MG - ARAPORÃ - BR-153	Ignição ligada		Status	62	NÃO	-18,4949	-49,1888
	26/07/2024 15:12:07	MG - ARAPORÃ - BR-153			Posição Normal	73	NÃO	-18,5134	-49,1891
	26/07/2024 15:12:00	MG - ARAPORÃ - BR-153	Ignição ligada		Status	53	NÃO	-18,5240	-49,1907
	26/07/2024 15:12:00	MG - ARAPORÃ - BR-153	Ignição ligada		Status	53	NÃO	-18,5238	-49,1907
	26/07/2024 15:09:00	MG - CENTRALINA - BR-153	Ignição ligada		Status	73	NÃO	-18,5402	-49,1933
	26/07/2024 15:07:00	MG - CENTRALINA - BR-153	Ignição ligada		Status	69	NÃO	-18,5610	-49,1938
	26/07/2024 15:05:23	MG - CENTRALINA - BR-153			Posição Normal	51	NÃO	-18,5755	-49,1935
	26/07/2024 15:05:00	MG - CENTRALINA - BR-153	Ignição ligada		Status	61	NÃO	-18,5787	-49,1933
	26/07/2024 15:03:00	MG - CENTRALINA - BR-153	Ignição ligada		Status	65	NÃO	-18,5988	-49,1923
	26/07/2024 15:01:00	MG - CENTRALINA - Próx. BR-153	Ignição ligada		Status	72	NÃO	-18,6265	-49,1853
	26/07/2024 15:01:00	MG - CENTRALINA - BR-153	Ignição ligada		Status	72	NÃO	-18,6266	-49,1854
	26/07/2024 14:58:00	MG - CENTRALINA - BR-153	Ignição ligada		Status	64	SIM	-18,6446	-49,1760
	26/07/2024 14:56:00	MG - CENTRALINA - Próx. BR-153	Ignição ligada		Status	63	NÃO	-18,6702	-49,1612
	26/07/2024 14:56:00	MG - CENTRALINA - BR-153	Ignição ligada		Status	63	SIM	-18,6703	-49,1613
	26/07/2024 14:53:00	MG - CANÁPOLIS - BR-153	Ignição ligada		Status	75	SIM	-18,6877	-49,1513
	26/07/2024 14:51:00	MG - CANÁPOLIS - Próx. BR-153	Ignição ligada		Status	73	NÃO	-18,7140	-49,1323
	26/07/2024 14:51:00	MG - CANÁPOLIS - BR-153	Ignição ligada		Status	73	SIM	-18,7141	-49,1325
	26/07/2024 14:48:00	MG - CANÁPOLIS - BR-153	Ignição ligada		Status	64	SIM	-18,7273	-49,1149
	26/07/2024 14:46:00	MG - CANÁPOLIS - BR-153	Ignição ligada		Status	69	NÃO	-18,7397	-49,0983
	26/07/2024 14:45:59	MG - CANÁPOLIS - BR-153			Posição Normal	69	NÃO	-18,7398	-49,0981
	26/07/2024 14:44:00	MG - CANÁPOLIS - BR-153	Ignição ligada		Status	69	NÃO	-18,7620	-49,0752

RELATÓRIO ANALÍTICO POR VEÍCULO






































Período: 25/07/2024 00:00:00 à 31/07/2024 10:00:00

Identificador: FYW4C38 LUIZ SC R 450 2021

Placa: FYW4C38

- Legenda:**
-  Mensagens enviadas do Veículo (Veículo -> Central)
 -  Mensagens enviadas do Veículo (Controle de Jornada Cliente)
 -  Mensagens enviadas da Central (Central -> Veículo)



Sentido:	Data e Hora:	Localização:	Mensagem:	Modo Emergência	Tipo Mensagem:	Vel. (Km/h)	Log ?	Latitude	Longitude
	26/07/2024 14:44:00	MG - CANÁPOLIS - BR-153	Ignição ligada		Status	69	NÃO	-18,7621	-49,0752
	26/07/2024 14:41:00	MG - CANÁPOLIS - BR-153	Ignição ligada		Status	37	SIM	-18,7780	-49,0767
	26/07/2024 14:39:00	MG - MONTE ALEGRE DE MINAS - BR-153	Ignição ligada		Status	76	NÃO	-18,7995	-49,0813
	26/07/2024 14:39:00	MG - MONTE ALEGRE DE MINAS - BR-153	Ignição ligada		Status	76	SIM	-18,7995	-49,0813
	26/07/2024 14:36:00	MG - MONTE ALEGRE DE MINAS - BR-153	Ignição ligada		Status	55	SIM	-18,8182	-49,0872
	26/07/2024 14:34:00	MG - MONTE ALEGRE DE MINAS - Próx. BR-153	Ignição ligada		Status	57	NÃO	-18,8442	-49,0928
	26/07/2024 14:34:00	MG - MONTE ALEGRE DE MINAS - BR-153	Ignição ligada		Status	57	SIM	-18,8443	-49,0929
	26/07/2024 14:31:00	MG - MONTE ALEGRE DE MINAS - BR-153	Ignição ligada		Status	73	SIM	-18,8551	-49,0803
	26/07/2024 14:29:00	MG - MONTE ALEGRE DE MINAS - BR-153	Ignição ligada		Status	50	NÃO	-18,8673	-49,0668
	26/07/2024 14:27:00	MG - MONTE ALEGRE DE MINAS - BR-153	Ignição ligada		Status	29	NÃO	-18,8737	-49,0597
	26/07/2024 14:25:00	MG - MONTE ALEGRE DE MINAS - BR-365	Ignição ligada		Status	68	NÃO	-18,8795	-49,0500
	26/07/2024 14:23:00	MG - MONTE ALEGRE DE MINAS - BR-365	Ignição ligada		Status	36	NÃO	-18,8818	-49,0343
	26/07/2024 14:21:00	MG - MONTE ALEGRE DE MINAS - BR-365	Ignição ligada		Status	75	NÃO	-18,8810	-49,0144
	26/07/2024 14:19:00	MG - MONTE ALEGRE DE MINAS - BR-365	Ignição ligada		Status	67	NÃO	-18,8799	-48,9973
	26/07/2024 14:17:00	MG - MONTE ALEGRE DE MINAS - BR-365	Ignição ligada		Status	74	NÃO	-18,8792	-48,9761
	26/07/2024 14:16:21	MG - MONTE ALEGRE DE MINAS - BR-365			Posição Normal	66	NÃO	-18,8787	-48,9685
	26/07/2024 14:15:00	MG - MONTE ALEGRE DE MINAS - BR-365	Ignição ligada		Status	71	NÃO	-18,8783	-48,9556
	26/07/2024 14:13:00	MG - MONTE ALEGRE DE MINAS - BR-365	Ignição ligada		Status	73	NÃO	-18,8776	-48,9349
	26/07/2024 14:11:55	MG - MONTE ALEGRE DE MINAS - BR-365			Posição Normal	70	NÃO	-18,8772	-48,9230
	26/07/2024 14:11:00	MG - MONTE ALEGRE DE MINAS - BR-365	Ignição ligada		Status	71	NÃO	-18,8768	-48,9137
	26/07/2024 14:09:00	MG - MONTE ALEGRE DE MINAS - Próx. BR-365	Ignição ligada		Status	63	NÃO	-18,8759	-48,8921
	26/07/2024 14:07:00	MG - MONTE ALEGRE DE MINAS - BR-365	Ignição ligada		Status	67	NÃO	-18,8738	-48,8731
	26/07/2024 14:05:00	MG - MONTE ALEGRE DE MINAS - BR-365	Ignição ligada		Status	67	NÃO	-18,8581	-48,8589
	26/07/2024 14:04:55	MG - MONTE ALEGRE DE MINAS - BR-365			Posição Normal	65	NÃO	-18,8577	-48,8584
	26/07/2024 14:03:00	MG - MONTE ALEGRE DE MINAS - Próx. BR-365	Ignição ligada		Status	65	NÃO	-18,8495	-48,8285
	26/07/2024 14:03:00	MG - MONTE ALEGRE DE MINAS - BR-365	Ignição ligada		Status	65	NÃO	-18,8496	-48,8285
	26/07/2024 14:00:00	MG - MONTE ALEGRE DE MINAS - BR-365	Ignição ligada		Status	64	NÃO	-18,8502	-48,8066
	26/07/2024 13:58:00	MG - MONTE ALEGRE DE MINAS - BR-365	Ignição ligada		Status	67	NÃO	-18,8522	-48,7852
	26/07/2024 13:56:00	MG - MONTE ALEGRE DE MINAS - BR-365	Ignição ligada		Status	77	NÃO	-18,8605	-48,7695
	26/07/2024 13:54:00	MG - MONTE ALEGRE DE MINAS - BR-365	Ignição ligada		Status	77	NÃO	-18,8734	-48,7514
	26/07/2024 13:52:36	MG - MONTE ALEGRE DE MINAS - BR-365			Posição Normal	71	NÃO	-18,8821	-48,7392
	26/07/2024 13:52:00	MG - MONTE ALEGRE DE MINAS - BR-365	Ignição ligada		Status	75	NÃO	-18,8846	-48,7328
	26/07/2024 13:50:00	MG - MONTE ALEGRE DE MINAS - BR-365	Ignição ligada		Status	73	NÃO	-18,8884	-48,7105
	26/07/2024 13:48:00	MG - MONTE ALEGRE DE MINAS - BR-365	Ignição ligada		Status	71	NÃO	-18,8919	-48,6887
	26/07/2024 13:47:21	MG - MONTE ALEGRE DE MINAS - BR-365			Posição Normal	53	NÃO	-18,8923	-48,6820
	26/07/2024 13:46:00	MG - MONTE ALEGRE DE MINAS - BR-365	Ignição ligada		Status	66	NÃO	-18,8909	-48,6688
	26/07/2024 13:44:00	MG - MONTE ALEGRE DE MINAS - Próx. BR-365	Ignição ligada		Status	69	NÃO	-18,8940	-48,6585

RELATÓRIO ANALÍTICO POR VEÍCULO































Período: 25/07/2024 00:00:00 à 31/07/2024 10:00:00

Identificador: FYW4C38 LUIZ SC R 450 2021

Placa: FYW4C38

- Legenda:**
-  Mensagens enviadas do Veículo (Veículo -> Central)
 -  Mensagens enviadas do Veículo (Controle de Jornada Cliente)
 -  Mensagens enviadas da Central (Central -> Veículo)



Sentido:	Data e Hora:	Localização:	Mensagem:	Modo Emergência	Tipo Mensagem:	Vel. (Km/h)	Log ?	Latitude	Longitude
	26/07/2024 13:44:00	MG - MONTE ALEGRE DE MINAS - BR-365	Ignição ligada		Status	69	NÃO	-18,8942	-48,6587
	26/07/2024 13:43:00	MG - MONTE ALEGRE DE MINAS - BR-365	Ignição ligada		Status	76	NÃO	-18,8908	-48,6366
	26/07/2024 13:41:00	MG - MONTE ALEGRE DE MINAS - BR-365	Ignição ligada		Status	74	SIM	-18,8864	-48,6140
	26/07/2024 13:39:00	MG - MONTE ALEGRE DE MINAS - BR-365	Ignição ligada		Status	74	NÃO	-18,8716	-48,5985
	26/07/2024 13:37:04	MG - UBERLÂNDIA - BR-365			Posição Normal	60	NÃO	-18,8649	-48,5810
	26/07/2024 13:37:00	MG - UBERLÂNDIA - BR-365	Ignição ligada		Status	59	NÃO	-18,8650	-48,5803
	26/07/2024 13:35:00	MG - UBERLÂNDIA - BR-365	Ignição ligada		Status	72	NÃO	-18,8707	-48,5507
	26/07/2024 13:35:00	MG - UBERLÂNDIA - BR-365	Ignição ligada		Status	72	NÃO	-18,8707	-48,5508
	26/07/2024 13:32:00	MG - UBERLÂNDIA - BR-365	Ignição ligada		Status	25	SIM	-18,8742	-48,5313
	26/07/2024 13:30:16	MG - UBERLÂNDIA - Próx. BR-365	02 INICIO DE VIAGEM CARREGADO BR RISK 02 INICIO DE VIAGEM CARREGADO BR RISK: CONDUTOR: DDD: TELEFONE: ID MOTORISTA:		Macro		NÃO	-18,8733	-48,5298
	26/07/2024 13:30:00	MG - UBERLÂNDIA - Próx. BR-365			Posição Normal	0	NÃO	-18,8733	-48,5298
	26/07/2024 13:30:00	MG - UBERLÂNDIA - Próx. BR-365	Parada do Veículo		Alerta de Software	0	NÃO	-18,8733	-48,5298
	26/07/2024 13:29:59	MG - UBERLÂNDIA - Próx. BR-365	Ignição ligada		Evento	1	SIM	-18,8734	-48,5299
	26/07/2024 13:27:11	MG - UBERLÂNDIA - Próx. BR-365	Ignição desligada		Evento	0	SIM	-18,8734	-48,5299
	26/07/2024 13:26:53	MG - UBERLÂNDIA - Próx. BR-365	Ignição ligada		Status	4	SIM	-18,8734	-48,5299
	26/07/2024 13:26:23	MG - UBERLÂNDIA - Próx. BR-365	Parada do Veículo		Alerta de Software	0	NÃO	-18,8737	-48,5300
	26/07/2024 13:26:23	MG - UBERLÂNDIA - Próx. BR-365	Ignição ligada		Evento	0	NÃO	-18,8737	-48,5300
	26/07/2024 13:24:53	MG - UBERLÂNDIA - Próx. BR-365	Parada do Veículo		Alerta de Software	0	NÃO	-18,8737	-48,5300
	26/07/2024 13:24:29	MG - UBERLÂNDIA - Próx. BR-365	Ignição desligada		Evento	0	NÃO	-18,8737	-48,5300
	26/07/2024 13:24:29	MG - UBERLÂNDIA - Próx. BR-365	Parada do Veículo		Alerta de Software	0	NÃO	-18,8737	-48,5300
	26/07/2024 13:23:01	MG - UBERLÂNDIA - Próx. BR-365	Parada do Veículo		Alerta de Software	0	NÃO	-18,8736	-48,5299
	26/07/2024 13:23:01	MG - UBERLÂNDIA - Próx. BR-365	Ignição ligada		Evento	0	NÃO	-18,8736	-48,5299
	26/07/2024 13:22:53	MG - UBERLÂNDIA - Próx. BR-365	Parada do Veículo		Alerta de Software	0	NÃO	-18,8736	-48,5299
	26/07/2024 13:20:53	MG - UBERLÂNDIA - Próx. BR-365	Parada do Veículo		Alerta de Software	0	NÃO	-18,8736	-48,5299
	26/07/2024 13:19:51	MG - UBERLÂNDIA - Próx. BR-365			Posição Normal	0	NÃO	-18,8736	-48,5299
	26/07/2024 13:19:51	MG - UBERLÂNDIA - Próx. BR-365	Parada do Veículo		Alerta de Software	0	NÃO	-18,8736	-48,5299
	26/07/2024 13:16:44	MG - UBERLÂNDIA - Próx. BR-365	Ignição desligada		Evento	0	NÃO	-18,8736	-48,5299
	26/07/2024 13:16:07	MG - UBERLÂNDIA - Próx. BR-365	04 PARADA PARA ABASTECIMENTO 04 PARADA PARA ABASTECIMENTO: POSTO: PREVISAO DE REINICIO HORA: ID MOTORISTA:		Macro		NÃO	-18,8735	-48,5298
	26/07/2024 13:14:53	MG - UBERLÂNDIA - BR-365	Ignição ligada		Status	60	SIM	-18,8747	-48,5274
	26/07/2024 13:12:53	MG - UBERLÂNDIA - BR-365	Ignição ligada		Status	70	SIM	-18,8776	-48,5120
	26/07/2024 13:10:53	MG - UBERLÂNDIA - BR-365	Ignição ligada		Status	71	NÃO	-18,8810	-48,4918
	26/07/2024 13:08:53	MG - UBERLÂNDIA - BR-365	Ignição ligada		Status	73	NÃO	-18,8838	-48,4741

RELATÓRIO ANALÍTICO POR VEÍCULO






























Período: 25/07/2024 00:00:00 à 31/07/2024 10:00:00

Identificador: FYW4C38 LUIZ SC R 450 2021

Placa: FYW4C38

- Legenda:**
-  Mensagens enviadas do Veículo (Veículo -> Central)
 -  Mensagens enviadas do Veículo (Controle de Jornada Cliente)
 -  Mensagens enviadas da Central (Central -> Veículo)



Sentido:	Data e Hora:	Localização:	Mensagem:	Modo Emergência	Tipo Mensagem:	Vel. (Km/h)	Log ?	Latitude	Longitude
	26/07/2024 13:06:53	MG - UBERLÂNDIA - BR-365	Ignição ligada		Status	40	NÃO	-18,8868	-48,4562
	26/07/2024 13:05:23	MG - UBERLÂNDIA - Próx. BR-365	Ignição ligada		Evento	0	NÃO	-18,8874	-48,4510
	26/07/2024 13:05:23	MG - UBERLÂNDIA - Próx. BR-365	Parada do Veículo		Alerta de Software	0	NÃO	-18,8874	-48,4510
	26/07/2024 13:05:17	MG - UBERLÂNDIA - Próx. BR-365	02 INICIO DE VIAGEM CARREGADO BR RISK 02 INICIO DE VIAGEM CARREGADO BR RISK: CONDUTOR: DDD: TELEFONE: ID MOTORISTA:		Macro		NÃO	-18,8874	-48,4510
	26/07/2024 13:04:53	MG - UBERLÂNDIA - Próx. BR-365	Parada do Veículo		Alerta de Software	0	NÃO	-18,8874	-48,4510
	26/07/2024 13:02:53	MG - UBERLÂNDIA - Próx. BR-365	Parada do Veículo		Alerta de Software	0	NÃO	-18,8874	-48,4510
	26/07/2024 13:00:53	MG - UBERLÂNDIA - Próx. BR-365	Parada do Veículo		Alerta de Software	0	NÃO	-18,8874	-48,4510
	26/07/2024 12:58:53	MG - UBERLÂNDIA - Próx. BR-365	Parada do Veículo		Alerta de Software	0	NÃO	-18,8874	-48,4510
	26/07/2024 12:56:53	MG - UBERLÂNDIA - Próx. BR-365	Parada do Veículo		Alerta de Software	0	NÃO	-18,8874	-48,4510
	26/07/2024 12:54:53	MG - UBERLÂNDIA - Próx. BR-365	Parada do Veículo		Alerta de Software	0	NÃO	-18,8874	-48,4510
	26/07/2024 12:52:53	MG - UBERLÂNDIA - Próx. BR-365	Parada do Veículo		Alerta de Software	0	NÃO	-18,8874	-48,4510
	26/07/2024 12:50:53	MG - UBERLÂNDIA - Próx. BR-365	Parada do Veículo		Alerta de Software	0	NÃO	-18,8874	-48,4510
	26/07/2024 12:48:53	MG - UBERLÂNDIA - Próx. BR-365	Parada do Veículo		Alerta de Software	0	NÃO	-18,8874	-48,4510
	26/07/2024 12:46:53	MG - UBERLÂNDIA - Próx. BR-365	Parada do Veículo		Alerta de Software	0	NÃO	-18,8874	-48,4510
	26/07/2024 12:44:53	MG - UBERLÂNDIA - Próx. BR-365	Parada do Veículo		Alerta de Software	0	NÃO	-18,8874	-48,4510
	26/07/2024 12:42:53	MG - UBERLÂNDIA - Próx. BR-365	Parada do Veículo		Alerta de Software	0	NÃO	-18,8874	-48,4510
	26/07/2024 12:40:53	MG - UBERLÂNDIA - Próx. BR-365	Parada do Veículo		Alerta de Software	0	NÃO	-18,8874	-48,4510
	26/07/2024 12:39:17	MG - UBERLÂNDIA - Próx. BR-365			Posição Normal	0	NÃO	-18,8874	-48,4510
	26/07/2024 12:39:17	MG - UBERLÂNDIA - Próx. BR-365	Parada do Veículo		Alerta de Software	0	NÃO	-18,8874	-48,4510
	26/07/2024 12:38:36	MG - UBERLÂNDIA - Próx. BR-365	Ignição desligada		Evento	0	NÃO	-18,8874	-48,4510
	26/07/2024 12:38:04	MG - UBERLÂNDIA - Próx. BR-365	04 PARADA PARA ABASTECIMENTO 04 PARADA PARA ABASTECIMENTO: POSTO: PREVISAO DE REINICIO HORA: ID MOTORISTA:		Macro		SIM	-18,8874	-48,4510
	26/07/2024 12:36:53	MG - UBERLÂNDIA - Próx. BR-365	Ignição ligada		Status	7	NÃO	-18,8875	-48,4504
	26/07/2024 12:34:53	MG - UBERLÂNDIA - Próx. BR-365	Ignição ligada		Status	71	NÃO	-18,8901	-48,4340
	26/07/2024 12:32:53	MG - UBERLÂNDIA - Próx. BR-365	Ignição ligada		Status	16	NÃO	-18,8926	-48,4167
	26/07/2024 12:32:53	MG - UBERLÂNDIA - Próx. BR-365	Entrada em Área de Controle 'SP+MG+Rio - Raio 400Km'		Alerta de Software	16	NÃO	-18,8926	-48,4167
	26/07/2024 12:30:53	MG - UBERLÂNDIA	Ignição ligada		Status	20	NÃO	-18,8950	-48,4197
	26/07/2024 12:29:24	MG - UBERLÂNDIA - Próx. BR-365	Ignição ligada		Evento	0	NÃO	-18,8943	-48,4195
	26/07/2024 12:29:24	MG - UBERLÂNDIA - Próx. BR-365	Parada do Veículo		Alerta de Software	0	NÃO	-18,8943	-48,4195
	26/07/2024 12:28:57	MG - UBERLÂNDIA - Próx. BR-365	02 INICIO DE VIAGEM CARREGADO BR RISK 02 INICIO DE VIAGEM CARREGADO BR RISK: CONDUTOR: DDD: TELEFONE: ID MOTORISTA:		Macro		NÃO	-18,8943	-48,4195

RELATÓRIO ANALÍTICO POR VEÍCULO
































Período: 25/07/2024 00:00:00 à 31/07/2024 10:00:00

Identificador: FYW4C38 LUIZ SC R 450 2021

Placa: FYW4C38

- Legenda:**
-  Mensagens enviadas do Veículo (Veículo -> Central)
 -  Mensagens enviadas do Veículo (Controle de Jornada Cliente)
 -  Mensagens enviadas da Central (Central -> Veículo)



Sentido:	Data e Hora:	Localização:	Mensagem:	Modo Emergência	Tipo Mensagem:	Vel. (Km/h)	Log ?	Latitude	Longitude
	26/07/2024 12:26:53	MG - UBERLÂNDIA - Próx. BR-365	Parada do Veículo		Alerta de Software	0	NÃO	-18,8943	-48,4195
	26/07/2024 12:24:53	MG - UBERLÂNDIA - Próx. BR-365	Parada do Veículo		Alerta de Software	0	NÃO	-18,8943	-48,4195
	26/07/2024 12:22:53	MG - UBERLÂNDIA - Próx. BR-365	Parada do Veículo		Alerta de Software	0	NÃO	-18,8943	-48,4195
	26/07/2024 12:20:53	MG - UBERLÂNDIA - Próx. BR-365	Parada do Veículo		Alerta de Software	0	NÃO	-18,8943	-48,4195
	26/07/2024 12:18:53	MG - UBERLÂNDIA - Próx. BR-365	Parada do Veículo		Alerta de Software	0	NÃO	-18,8943	-48,4195
	26/07/2024 12:16:53	MG - UBERLÂNDIA - Próx. BR-365	Parada do Veículo		Alerta de Software	0	NÃO	-18,8943	-48,4195
	26/07/2024 12:14:53	MG - UBERLÂNDIA - Próx. BR-365	Parada do Veículo		Alerta de Software	0	NÃO	-18,8943	-48,4195
	26/07/2024 12:12:53	MG - UBERLÂNDIA - Próx. BR-365	Parada do Veículo		Alerta de Software	0	NÃO	-18,8943	-48,4195
	26/07/2024 12:10:53	MG - UBERLÂNDIA - Próx. BR-365	Parada do Veículo		Alerta de Software	0	NÃO	-18,8943	-48,4195
	26/07/2024 12:08:53	MG - UBERLÂNDIA - Próx. BR-365	Parada do Veículo		Alerta de Software	0	NÃO	-18,8943	-48,4195
	26/07/2024 12:06:53	MG - UBERLÂNDIA - Próx. BR-365	Parada do Veículo		Alerta de Software	0	NÃO	-18,8943	-48,4195
	26/07/2024 12:04:53	MG - UBERLÂNDIA - Próx. BR-365	Parada do Veículo		Alerta de Software	0	NÃO	-18,8943	-48,4195
	26/07/2024 12:02:53	MG - UBERLÂNDIA - Próx. BR-365	Parada do Veículo		Alerta de Software	0	NÃO	-18,8943	-48,4195
	26/07/2024 12:00:53	MG - UBERLÂNDIA - Próx. BR-365	Parada do Veículo		Alerta de Software	0	NÃO	-18,8943	-48,4195
	26/07/2024 12:00:17	MG - UBERLÂNDIA - Próx. BR-365	Ignição desligada		Evento	0	NÃO	-18,8943	-48,4195
	26/07/2024 12:00:17	MG - UBERLÂNDIA - Próx. BR-365	Parada do Veículo		Alerta de Software	0	NÃO	-18,8943	-48,4195
	26/07/2024 11:59:54	MG - UBERLÂNDIA - Próx. BR-365	04 PARADA PARA ABASTECIMENTO 04 PARADA PARA ABASTECIMENTO: POSTO: PREVISAO DE REINICIO HORA: ID MOTORISTA:		Macro		NÃO	-18,8943	-48,4195
	26/07/2024 11:58:53	MG - UBERLÂNDIA - Próx. BR-365	Ignição ligada		Status	15	NÃO	-18,8942	-48,4184
	26/07/2024 11:56:53	MG - UBERLÂNDIA - Próx. BR-365	Entrada em Área de Controle 'SP+MG+Rio - Raio 400Km'		Alerta de Software	15	NÃO	-18,8931	-48,4185
	26/07/2024 11:56:53	MG - UBERLÂNDIA - Próx. BR-365	Ignição ligada		Status	15	NÃO	-18,8931	-48,4185
	26/07/2024 11:55:27	MG - UBERLÂNDIA - Próx. BR-365	Ignição ligada		Evento	0	NÃO	-18,8933	-48,4188
	26/07/2024 11:55:27	MG - UBERLÂNDIA - Próx. BR-365	Parada do Veículo		Alerta de Software	0	NÃO	-18,8933	-48,4188
	26/07/2024 11:55:21	MG - UBERLÂNDIA - Próx. BR-365	02 INICIO DE VIAGEM CARREGADO BR RISK 02 INICIO DE VIAGEM CARREGADO BR RISK: CONDUTOR: DDD: TELEFONE: ID MOTORISTA:		Macro		NÃO	-18,8933	-48,4188
	26/07/2024 11:54:53	MG - UBERLÂNDIA - Próx. BR-365	Parada do Veículo		Alerta de Software	0	NÃO	-18,8933	-48,4188
	26/07/2024 11:52:53	MG - UBERLÂNDIA - Próx. BR-365	Parada do Veículo		Alerta de Software	0	NÃO	-18,8933	-48,4188
	26/07/2024 11:50:53	MG - UBERLÂNDIA - Próx. BR-365	Parada do Veículo		Alerta de Software	0	NÃO	-18,8933	-48,4188
	26/07/2024 11:48:53	MG - UBERLÂNDIA - Próx. BR-365	Parada do Veículo		Alerta de Software	0	NÃO	-18,8933	-48,4188
	26/07/2024 11:46:53	MG - UBERLÂNDIA - Próx. BR-365	Parada do Veículo		Alerta de Software	0	NÃO	-18,8933	-48,4188
	26/07/2024 11:44:53	MG - UBERLÂNDIA - Próx. BR-365	Parada do Veículo		Alerta de Software	0	NÃO	-18,8933	-48,4188
	26/07/2024 11:42:53	MG - UBERLÂNDIA - Próx. BR-365	Parada do Veículo		Alerta de Software	0	NÃO	-18,8933	-48,4188
	26/07/2024 11:40:53	MG - UBERLÂNDIA - Próx. BR-365	Parada do Veículo		Alerta de Software	0	NÃO	-18,8932	-48,4188
	26/07/2024 11:38:53	MG - UBERLÂNDIA - Próx. BR-365	Parada do Veículo		Alerta de Software	0	NÃO	-18,8932	-48,4189

RELATÓRIO ANALÍTICO POR VEÍCULO























Período: 25/07/2024 00:00:00 à 31/07/2024 10:00:00

Identificador: FYW4C38 LUIZ SC R 450 2021

Placa: FYW4C38

- Legenda:**
-  Mensagens enviadas do Veículo (Veículo -> Central)
 -  Mensagens enviadas do Veículo (Controle de Jornada Cliente)
 -  Mensagens enviadas da Central (Central -> Veículo)






Sentido:	Data e Hora:	Localização:	Mensagem:	Modo Emergência	Tipo Mensagem:	Vel. (Km/h)	Log ?	Latitude	Longitude
	26/07/2024 11:36:53	MG - UBERLÂNDIA - Próx. BR-365	Parada do Veículo		Alerta de Software	0	NÃO	-18,8932	-48,4189
	26/07/2024 11:34:53	MG - UBERLÂNDIA - Próx. BR-365	Parada do Veículo		Alerta de Software	0	NÃO	-18,8932	-48,4189
	26/07/2024 11:32:53	MG - UBERLÂNDIA - Próx. BR-365	Parada do Veículo		Alerta de Software	0	NÃO	-18,8932	-48,4189
	26/07/2024 11:30:53	MG - UBERLÂNDIA - Próx. BR-365	Parada do Veículo		Alerta de Software	0	NÃO	-18,8932	-48,4189
	26/07/2024 11:28:53	MG - UBERLÂNDIA - Próx. BR-365	Parada do Veículo		Alerta de Software	0	NÃO	-18,8932	-48,4189
	26/07/2024 11:28:29	MG - UBERLÂNDIA - Próx. BR-365	Parada do Veículo		Alerta de Software	0	NÃO	-18,8932	-48,4189
	26/07/2024 11:28:29	MG - UBERLÂNDIA - Próx. BR-365	Ignição desligada		Evento	0	NÃO	-18,8932	-48,4189
	26/07/2024 11:26:53	MG - UBERLÂNDIA - Próx. BR-365	Ignição ligada		Status	0	NÃO	-18,8932	-48,4189
	26/07/2024 11:26:53	MG - UBERLÂNDIA - Próx. BR-365	Parada do Veículo		Alerta de Software	0	NÃO	-18,8932	-48,4189
	26/07/2024 11:26:53	MG - UBERLÂNDIA - Próx. BR-365	Entrada em Área de Controle 'SP+MG+Rio - Raio 400Km'		Alerta de Software	0	NÃO	-18,8932	-48,4189
	26/07/2024 11:25:06	MG - UBERLÂNDIA - Próx. BR-365	Parada do Veículo		Alerta de Software	0	NÃO	-18,8932	-48,4189
	26/07/2024 11:25:06	MG - UBERLÂNDIA - Próx. BR-365	Ignição ligada		Evento	0	NÃO	-18,8932	-48,4189
	26/07/2024 11:24:53	MG - UBERLÂNDIA - Próx. BR-365	Parada do Veículo		Alerta de Software	0	NÃO	-18,8932	-48,4189
	26/07/2024 11:22:53	MG - UBERLÂNDIA - Próx. BR-365	Parada do Veículo		Alerta de Software	0	NÃO	-18,8932	-48,4189
	26/07/2024 11:20:53	MG - UBERLÂNDIA - Próx. BR-365	Parada do Veículo		Alerta de Software	0	NÃO	-18,8932	-48,4189
	26/07/2024 11:18:53	MG - UBERLÂNDIA - Próx. BR-365	Parada do Veículo		Alerta de Software	0	NÃO	-18,8932	-48,4189
	26/07/2024 11:18:53	MG - UBERLÂNDIA - Próx. BR-365	Entrada em Área de Controle 'SP+MG+Rio - Raio 400Km'		Alerta de Software	0	NÃO	-18,8932	-48,4189
	26/07/2024 11:16:53	MG - UBERLÂNDIA - Próx. BR-365	Parada do Veículo		Alerta de Software	0	NÃO	-18,8932	-48,4189
	26/07/2024 11:16:33	MG - UBERLÂNDIA - Próx. BR-365	Ignição desligada		Evento	0	NÃO	-18,8932	-48,4189
	26/07/2024 11:16:33	MG - UBERLÂNDIA - Próx. BR-365	Parada do Veículo		Alerta de Software	0	NÃO	-18,8932	-48,4189
	26/07/2024 11:15:55	MG - UBERLÂNDIA - Próx. BR-365	04 PARADA PARA ABASTECIMENTO 04 PARADA PARA ABASTECIMENTO: POSTO: POSTO DECIO PREVISAO DE REINICIO HORA: 01:00 ID MOTORISTA: 611421		Macro		NÃO	-18,8932	-48,4189
	26/07/2024 11:14:53	MG - UBERLÂNDIA - Próx. BR-365	Ignição ligada		Status	0	NÃO	-18,8932	-48,4189
	26/07/2024 11:14:53	MG - UBERLÂNDIA - Próx. BR-365	Parada do Veículo		Alerta de Software	0	NÃO	-18,8932	-48,4189
	26/07/2024 11:12:53	MG - UBERLÂNDIA - BR-365	Ignição ligada		Status	32	NÃO	-18,8919	-48,4234
	26/07/2024 11:10:53	MG - UBERLÂNDIA - BR-365	Ignição ligada		Status	69	NÃO	-18,8940	-48,4079
	26/07/2024 11:08:53	MG - UBERLÂNDIA - BR-365	Ignição ligada		Status	63	NÃO	-18,8971	-48,3862
	26/07/2024 11:06:53	MG - UBERLÂNDIA - BR-365	Ignição ligada		Status	47	NÃO	-18,8984	-48,3765
	26/07/2024 11:04:53	MG - UBERLÂNDIA - BR-365	Ignição ligada		Status	76	NÃO	-18,9006	-48,3618
	26/07/2024 11:02:53	MG - UBERLÂNDIA - BR-365	Ignição ligada		Status	49	NÃO	-18,9037	-48,3429
	26/07/2024 11:00:53	MG - UBERLÂNDIA - Avenida Juscelino Kubitschek	Ignição ligada		Status	60	NÃO	-18,9055	-48,3252
	26/07/2024 10:58:53	MG - UBERLÂNDIA - Avenida Juscelino Kubitschek	Ignição ligada		Status	44	NÃO	-18,9087	-48,3112
	26/07/2024 10:56:53	MG - UBERLÂNDIA - BR-365	Ignição ligada		Status	65	NÃO	-18,9070	-48,2980
	26/07/2024 10:54:53	MG - UBERLÂNDIA - BR-365	Ignição ligada		Status	57	NÃO	-18,9034	-48,2812
	26/07/2024 10:52:53	MG - UBERLÂNDIA - BR-365	Ignição ligada		Status	68	NÃO	-18,8913	-48,2711
	26/07/2024 10:50:53	MG - UBERLÂNDIA - 620	Ignição ligada		Status	7	NÃO	-18,8836	-48,2662

RELATÓRIO ANALÍTICO POR VEÍCULO






































Período: 25/07/2024 00:00:00 à 31/07/2024 10:00:00

Identificador: FYW4C38 LUIZ SC R 450 2021

Placa: FYW4C38

- Legenda:**
-  Mensagens enviadas do Veículo (Veículo -> Central)
 -  Mensagens enviadas do Veículo (Controle de Jornada Cliente)
 -  Mensagens enviadas da Central (Central -> Veículo)






Sentido:	Data e Hora:	Localização:	Mensagem:	Modo Emergência	Tipo Mensagem:	Vel. (Km/h)	Log ?	Latitude	Longitude
	26/07/2024 10:48:53	MG - UBERLÂNDIA - BR-050	Ignição ligada		Status	33	NÃO	-18,8877	-48,2609
	26/07/2024 10:46:53	MG - UBERLÂNDIA - BR-050	Ignição ligada		Status	48	NÃO	-18,8924	-48,2531
	26/07/2024 10:44:53	MG - UBERLÂNDIA - BR-050	Ignição ligada		Status	46	NÃO	-18,8994	-48,2413
	26/07/2024 10:42:53	MG - UBERLÂNDIA - BR-050	Ignição ligada		Status	66	NÃO	-18,9060	-48,2304
	26/07/2024 10:40:53	MG - UBERLÂNDIA - BR-050	Ignição ligada		Status	59	NÃO	-18,9214	-48,2221
	26/07/2024 10:38:53	MG - UBERLÂNDIA - BR-050	Ignição ligada		Status	50	NÃO	-18,9373	-48,2196
	26/07/2024 10:36:53	MG - UBERLÂNDIA - BR-050	Ignição ligada		Status	36	NÃO	-18,9501	-48,2176
	26/07/2024 10:34:53	MG - UBERLÂNDIA - BR-050	Ignição ligada		Status	48	NÃO	-18,9657	-48,2152
	26/07/2024 10:33:37	MG - UBERLÂNDIA - Próx. BR-050	Ignição ligada	LORA	Status	43	NÃO	-18,9757	-48,2135
	26/07/2024 10:33:37	MG - UBERLÂNDIA - Próx. BR-050	Posição Periódica Lora	LORA	Status	43	NÃO	-18,9757	-48,2135
	26/07/2024 10:32:53	MG - UBERLÂNDIA - BR-050	Ignição ligada		Status	30	NÃO	-18,9795	-48,2131
	26/07/2024 10:30:53	MG - UBERLÂNDIA - BR-050	Ignição ligada		Status	73	NÃO	-18,9936	-48,2109
	26/07/2024 10:28:53	MG - UBERLÂNDIA - BR-050	Ignição ligada		Status	68	NÃO	-19,0132	-48,2074
	26/07/2024 10:27:14	MG - UBERLÂNDIA - BR-050			Posição Normal	68	NÃO	-19,0284	-48,2029
	26/07/2024 10:26:53	MG - UBERLÂNDIA - BR-050	Ignição ligada		Status	74	NÃO	-19,0318	-48,2019
	26/07/2024 10:24:53	MG - UBERLÂNDIA - BR-050	Ignição ligada		Status	64	NÃO	-19,0509	-48,1961
	26/07/2024 10:22:53	MG - UBERLÂNDIA - BR-050	Ignição ligada		Status	65	NÃO	-19,0703	-48,1903
	26/07/2024 10:21:07	MG - UBERLÂNDIA - BR-050			Posição Normal	44	NÃO	-19,0831	-48,1865
	26/07/2024 10:20:53	MG - UBERLÂNDIA - BR-050	Ignição ligada		Status	56	NÃO	-19,0846	-48,1861
	26/07/2024 10:18:53	MG - UBERLÂNDIA - Próx. BR-050	Ignição ligada		Status	72	NÃO	-19,0945	-48,1830
	26/07/2024 10:18:53	MG - UBERLÂNDIA - BR-050	Ignição ligada		Status	72	NÃO	-19,0946	-48,1831
	26/07/2024 10:17:53	MG - UBERLÂNDIA - BR-050	Ignição ligada		Status	61	NÃO	-19,1088	-48,1788
	26/07/2024 10:15:53	MG - UBERLÂNDIA - BR-050	Ignição ligada		Status	77	SIM	-19,1253	-48,1739
	26/07/2024 10:13:53	MG - UBERLÂNDIA - BR-050	Ignição ligada		Status	33	NÃO	-19,1414	-48,1691
	26/07/2024 10:13:27	MG - UBERLÂNDIA - BR-050			Posição Normal	40	NÃO	-19,1434	-48,1685
	26/07/2024 10:13:27	MG - UBERLÂNDIA - BR-050			Posição Normal	40	NÃO	-19,1434	-48,1685
	26/07/2024 10:11:53	MG - UBERLÂNDIA - BR-050	Ignição ligada		Status	46	NÃO	-19,1551	-48,1651
	26/07/2024 10:09:53	MG - UBERABA - BR-050	Ignição ligada		Status	61	NÃO	-19,1746	-48,1593
	26/07/2024 10:07:53	MG - UBERABA - BR-050	Ignição ligada		Status	0	NÃO	-19,1793	-48,1577
	26/07/2024 10:07:53	MG - UBERABA - BR-050	Parada do Veículo		Alerta de Software	0	NÃO	-19,1793	-48,1577
	26/07/2024 10:05:53	MG - UBERABA - BR-050	Ignição ligada		Status	46	NÃO	-19,1868	-48,1556
	26/07/2024 10:03:53	MG - UBERABA - BR-050	Entrada em Área de Controle 'SP+MG+Rio - Raio 400Km'		Alerta de Software	68	NÃO	-19,1988	-48,1521
	26/07/2024 10:03:53	MG - UBERABA - BR-050	Ignição ligada		Status	68	NÃO	-19,1988	-48,1521
	26/07/2024 10:01:53	MG - UBERABA - BR-050	Ignição ligada		Status	71	NÃO	-19,2288	-48,1432
	26/07/2024 10:01:53	MG - UBERABA - BR-050	Ignição ligada		Status	71	NÃO	-19,2288	-48,1432
	26/07/2024 10:01:53	MG - UBERABA - BR-050	Entrada em Área de Controle 'SP+MG+Rio - Raio 400Km'		Alerta de Software	71	NÃO	-19,2288	-48,1432
	26/07/2024 10:01:44	MG - UBERABA - BR-050			Posição Normal	73	NÃO	-19,2205	-48,1457

RELATÓRIO ANALÍTICO POR VEÍCULO
























Período: 25/07/2024 00:00:00 à 31/07/2024 10:00:00

Identificador: FYW4C38 LUIZ SC R 450 2021

Placa: FYW4C38

- Legenda:**
-  Mensagens enviadas do Veículo (Veículo -> Central)
 -  Mensagens enviadas do Veículo (Controle de Jornada Cliente)
 -  Mensagens enviadas da Central (Central -> Veículo)



Sentido:	Data e Hora:	Localização:	Mensagem:	Modo Emergência	Tipo Mensagem:	Vel. (Km/h)	Log ?	Latitude	Longitude
	26/07/2024 10:00:53	MG - UBERABA - BR-050	Ignição ligada		Status	71	NÃO	-19,2288	-48,1432
	26/07/2024 09:58:53	MG - UBERABA - BR-050	Ignição ligada		Status	68	NÃO	-19,2488	-48,1360
	26/07/2024 09:56:53	MG - UBERABA - BR-050	Ignição ligada		Status	71	NÃO	-19,2679	-48,1275
	26/07/2024 09:56:53	MG - UBERABA - BR-050	Entrada em Área de Controle 'SP+MG+Rio - Raio 400Km'		Alerta de Software	71	NÃO	-19,2679	-48,1275
	26/07/2024 09:54:53	MG - UBERABA - BR-050	Ignição ligada		Status	66	NÃO	-19,2864	-48,1196
	26/07/2024 09:52:53	MG - UBERABA - BR-050	Ignição ligada		Status	70	NÃO	-19,3044	-48,1118
	26/07/2024 09:50:53	MG - UBERABA - BR-050	Ignição ligada		Status	65	NÃO	-19,3232	-48,1036
	26/07/2024 09:48:53	MG - UBERABA - BR-050	Ignição ligada		Status	66	NÃO	-19,3414	-48,0956
	26/07/2024 09:46:53	MG - UBERABA - BR-050	Ignição ligada		Status	54	NÃO	-19,3568	-48,0854
	26/07/2024 09:44:53	MG - UBERABA - BR-050	Ignição ligada		Status	37	NÃO	-19,3689	-48,0787
	26/07/2024 09:42:53	MG - UBERABA - BR-050	Ignição ligada		Status	59	NÃO	-19,3793	-48,0773
	26/07/2024 09:40:53	MG - UBERABA - BR-050	Ignição ligada		Status	51	NÃO	-19,3988	-48,0774
	26/07/2024 09:38:53	MG - UBERABA - BR-050	Ignição ligada		Status	47	NÃO	-19,4095	-48,0749
	26/07/2024 09:36:53	MG - UBERABA - BR-050	Ignição ligada		Status	62	NÃO	-19,4255	-48,0693
	26/07/2024 09:34:53	MG - UBERABA - BR-050	Ignição ligada		Status	69	NÃO	-19,4445	-48,0633
	26/07/2024 09:32:53	MG - UBERABA - BR-050	Ignição ligada		Status	71	NÃO	-19,4654	-48,0568
	26/07/2024 09:30:53	MG - UBERABA - BR-050	Ignição ligada		Status	64	NÃO	-19,4851	-48,0508
	26/07/2024 09:30:53	MG - UBERABA - BR-050	Entrada em Área de Controle 'SP+MG+Rio - Raio 400Km'		Alerta de Software	64	NÃO	-19,4851	-48,0508
	26/07/2024 09:28:53	MG - UBERABA - BR-050	Ignição ligada		Status	50	NÃO	-19,5032	-48,0452
	26/07/2024 09:26:53	MG - UBERABA - BR-050	Ignição ligada		Status	61	NÃO	-19,5221	-48,0393
	26/07/2024 09:24:53	MG - UBERABA - BR-050	Ignição ligada		Status	29	NÃO	-19,5366	-48,0372
	26/07/2024 09:22:53	MG - UBERABA - BR-050	Ignição ligada		Status	61	NÃO	-19,5502	-48,0353
	26/07/2024 09:22:53	MG - UBERABA - BR-050	Entrada em Área de Controle 'SP+MG+Rio - Raio 400Km'		Alerta de Software	61	NÃO	-19,5502	-48,0353
	26/07/2024 09:20:53	MG - UBERABA - BR-050	Ignição ligada		Status	77	NÃO	-19,5701	-48,0328
	26/07/2024 09:18:53	MG - UBERABA - BR-050	Ignição ligada		Status	50	NÃO	-19,5888	-48,0295
	26/07/2024 09:16:53	MG - UBERABA - BR-050	Ignição ligada		Status	39	NÃO	-19,6032	-48,0240
	26/07/2024 09:14:53	MG - UBERABA - BR-050	Ignição ligada		Status	73	NÃO	-19,6188	-48,0180
	26/07/2024 09:12:53	MG - UBERABA - BR-050	Ignição ligada		Status	59	NÃO	-19,6371	-48,0110
	26/07/2024 09:10:53	MG - UBERABA - BR-050	Ignição ligada		Status	47	NÃO	-19,6523	-48,0052
	26/07/2024 09:08:53	MG - UBERABA - BR-050	Ignição ligada		Status	6	NÃO	-19,6649	-48,0003
	26/07/2024 09:06:53	MG - UBERABA - BR-050	Ignição ligada		Status	50	NÃO	-19,6727	-47,9974
	26/07/2024 09:04:53	MG - UBERABA - BR-050	Ignição ligada		Status	70	NÃO	-19,6886	-47,9913
	26/07/2024 09:02:53	MG - UBERABA - BR-050	Ignição ligada		Status	13	NÃO	-19,7040	-47,9855
	26/07/2024 09:00:53	MG - UBERABA - BR-050	Ignição ligada		Status	34	NÃO	-19,7168	-47,9805
	26/07/2024 08:58:53	MG - UBERABA - BR-050	Ignição ligada		Status	73	NÃO	-19,7274	-47,9812
	26/07/2024 08:56:53	MG - UBERABA - BR-050	Ignição ligada		Status	40	NÃO	-19,7447	-47,9840
	26/07/2024 08:54:53	MG - UBERABA - BR-050	Ignição ligada		Status	69	NÃO	-19,7622	-47,9773

RELATÓRIO ANALÍTICO POR VEÍCULO

Período: 25/07/2024 00:00:00 à 31/07/2024 10:00:00

Identificador: FYW4C38 LUIZ SC R 450 2021

Placa: FYW4C38

Legenda:

Mensagens enviadas do Veículo (Veículo -> Central)

Mensagens enviadas do Veículo (Controle de Jornada Cliente)

Mensagens enviadas da Central (Central -> Veículo)



Sentido:	Data e Hora:	Localização:	Mensagem:	Modo Emergência	Tipo Mensagem:	Vel. (Km/h)	Log ?	Latitude	Longitude
	26/07/2024 08:52:53	MG - UBERABA - BR-050	Ignição ligada		Status	53	NÃO	-19,7790	-47,9690
	26/07/2024 08:52:53	MG - UBERABA - BR-050	Entrada em Área de Controle 'SP+MG+Rio - Raio 400Km'		Alerta de Software	53	NÃO	-19,7790	-47,9690
	26/07/2024 08:50:53	MG - UBERABA - BR-050	Ignição ligada		Status	79	NÃO	-19,7791	-47,9497
	26/07/2024 08:48:53	MG - UBERABA - BR-050	Ignição ligada		Status	65	NÃO	-19,7782	-47,9299
	26/07/2024 08:46:53	MG - UBERABA - BR-050	Ignição ligada		Status	49	NÃO	-19,7860	-47,9163
	26/07/2024 08:44:53	MG - UBERABA - BR-050	Ignição ligada		Status	62	NÃO	-19,7984	-47,9082
	26/07/2024 08:44:53	MG - UBERABA - BR-050	Entrada em Área de Controle 'SP+MG+Rio - Raio 400Km'		Alerta de Software	62	NÃO	-19,7984	-47,9082
	26/07/2024 08:42:53	MG - UBERABA - BR-050	Ignição ligada		Status	56	NÃO	-19,8135	-47,8982
	26/07/2024 08:40:53	MG - UBERABA - BR-050	Ignição ligada		Status	67	NÃO	-19,8255	-47,8902
	26/07/2024 08:38:53	MG - UBERABA - BR-050	Ignição ligada		Status	34	NÃO	-19,8406	-47,8800
	26/07/2024 08:38:53	MG - UBERABA - BR-050	Entrada em Área de Controle 'SP+MG+Rio - Raio 400Km'		Alerta de Software	34	NÃO	-19,8406	-47,8800
	26/07/2024 08:37:42	MG - UBERABA - BR-050			Posição Normal	35	NÃO	-19,8476	-47,8754
	26/07/2024 08:36:53	MG - UBERABA - BR-050	Ignição ligada		Status	31	NÃO	-19,8506	-47,8733
	26/07/2024 08:34:53	MG - UBERABA - BR-050	Ignição ligada		Status	37	NÃO	-19,8615	-47,8660
	26/07/2024 08:32:53	MG - DELTA - BR-050	Ignição ligada		Status	72	NÃO	-19,8767	-47,8556
	26/07/2024 08:30:53	MG - DELTA - BR-050	Ignição ligada		Status	45	NÃO	-19,8877	-47,8482
	26/07/2024 08:28:53	MG - DELTA - BR-050	Ignição ligada		Status	45	NÃO	-19,9022	-47,8384
	26/07/2024 08:27:09	MG - DELTA - BR-050			Posição Normal	71	NÃO	-19,9108	-47,8325
	26/07/2024 08:26:53	MG - DELTA - BR-050	Ignição ligada		Status	67	NÃO	-19,9186	-47,8272
	26/07/2024 08:26:53	MG - DELTA - Próx. BR-050	Ignição ligada		Status	67	NÃO	-19,9185	-47,8270
	26/07/2024 08:25:53	MG - DELTA - BR-050	Ignição ligada		Status	67	NÃO	-19,9186	-47,8272
	26/07/2024 08:23:53	MG - DELTA - BR-050	Ignição ligada		Status	68	NÃO	-19,9352	-47,8158
	26/07/2024 08:21:53	MG - DELTA - BR-050	Ignição ligada		Status	62	NÃO	-19,9495	-47,8059
	26/07/2024 08:21:53	MG - DELTA - BR-050	Entrada em Área de Controle 'SP+MG+Rio - Raio 400Km'		Alerta de Software	62	NÃO	-19,9495	-47,8059
	26/07/2024 08:19:53	MG - DELTA - BR-050	Entrada em Área de Controle 'SP+MG+Rio - Raio 400Km'		Alerta de Software	30	NÃO	-19,9597	-47,7989
	26/07/2024 08:19:53	MG - DELTA - BR-050	Ignição ligada		Status	30	NÃO	-19,9597	-47,7989
	26/07/2024 08:17:53	MG - DELTA - BR-050	Ignição ligada		Status	41	NÃO	-19,9719	-47,7906
	26/07/2024 08:17:53	MG - DELTA - BR-050	Entrada em Área de Controle 'SP+MG+Rio - Raio 400Km'		Alerta de Software	41	NÃO	-19,9719	-47,7906
	26/07/2024 08:15:53	SP - IGARAPAVA - Rodovia Anhanguera	Ignição ligada		Status	70	NÃO	-19,9875	-47,7878
	26/07/2024 08:13:53	SP - IGARAPAVA - Rodovia Anhanguera	Ignição ligada		Status	67	NÃO	-20,0081	-47,7847
	26/07/2024 08:13:53	SP - IGARAPAVA - Rodovia Anhanguera	Entrada em Área de Controle 'SP+MG+Rio - Raio 400Km'		Alerta de Software	67	NÃO	-20,0081	-47,7847
	26/07/2024 08:11:53	SP - IGARAPAVA - Rodovia Anhanguera	Entrada em Área de Controle 'SP+MG+Rio - Raio 400Km'		Alerta de Software	71	NÃO	-20,0288	-47,7816
	26/07/2024 08:11:53	SP - IGARAPAVA - Rodovia Anhanguera	Ignição ligada		Status	71	NÃO	-20,0288	-47,7816
	26/07/2024 08:09:53	SP - IGARAPAVA - Rodovia Anhanguera	Ignição ligada		Status	57	NÃO	-20,0458	-47,7810
	26/07/2024 08:09:53	SP - IGARAPAVA - Rodovia Anhanguera	Entrada em Área de Controle 'SP+MG+Rio - Raio 400Km'		Alerta de Software	57	NÃO	-20,0458	-47,7810
	26/07/2024 08:07:53	SP - IGARAPAVA - Rodovia Anhanguera	Ignição ligada		Status	32	NÃO	-20,0557	-47,7870
	26/07/2024 08:07:04	MENSAGEM ENVIADA PELA CENTRAL Enviada por: integração	Desligar Sirene		Comando		-		

RELATÓRIO ANALÍTICO POR VEÍCULO


































Período: 25/07/2024 00:00:00 à 31/07/2024 10:00:00

Identificador: FYW4C38 LUIZ SC R 450 2021

Placa: FYW4C38

- Legenda:**
-  Mensagens enviadas do Veículo (Veículo -> Central)
 -  Mensagens enviadas do Veículo (Controle de Jornada Cliente)
 -  Mensagens enviadas da Central (Central -> Veículo)



Sentido:	Data e Hora:	Localização:	Mensagem:	Modo Emergência	Tipo Mensagem:	Vel. (Km/h)	Log ?	Latitude	Longitude
	26/07/2024 08:05:53	SP - IGARAPAVA - Rodovia Anhanguera	Entrada em Área de Controle 'SP+MG+Rio - Raio 400Km'		Alerta de Software	42	NÃO	-20,0647	-47,7888
	26/07/2024 08:05:53	SP - IGARAPAVA - Rodovia Anhanguera	Ignição ligada		Status	42	NÃO	-20,0647	-47,7888
	26/07/2024 08:03:53	SP - ARAMINA - Próx. Rodovia Anhanguera	Ignição ligada		Status	32	NÃO	-20,0818	-47,7883
	26/07/2024 08:03:53	SP - ARAMINA - Próx. Rodovia Anhanguera	Entrada em Área de Controle 'SP+MG+Rio - Raio 400Km'		Alerta de Software	32	NÃO	-20,0818	-47,7883
	26/07/2024 08:01:53	SP - ARAMINA - Rua Abrão Jorge	Entrada em Área de Controle 'SP+MG+Rio - Raio 400Km'		Alerta de Software	5	NÃO	-20,0864	-47,7885
	26/07/2024 08:01:53	SP - ARAMINA - Rua Abrão Jorge	Ignição ligada		Status	5	NÃO	-20,0864	-47,7885
	26/07/2024 08:00:43	SP - ARAMINA - Próx. Rua Abrão Jorge	Ignição ligada		Evento	0	NÃO	-20,0869	-47,7884
	26/07/2024 08:00:43	SP - ARAMINA - Próx. Rua Abrão Jorge	Parada do Veículo		Alerta de Software	0	NÃO	-20,0869	-47,7884
	26/07/2024 08:00:43	SP - ARAMINA - Próx. Rua Abrão Jorge	Entrada em Área de Controle 'SP+MG+Rio - Raio 400Km'		Alerta de Software	0	NÃO	-20,0869	-47,7884
	26/07/2024 08:00:31	SP - ARAMINA - Próx. Rua Abrão Jorge	02 INICIO DE VIAGEM CARREGADO BR RISK 02 INICIO DE VIAGEM CARREGADO BR RISK: CONDUTOR: DDD: TELEFONE: ID MOTORISTA:		Macro		NÃO	-20,0869	-47,7884
	26/07/2024 07:59:53	SP - ARAMINA - Próx. Rua Abrão Jorge	Parada do Veículo		Alerta de Software	0	NÃO	-20,0869	-47,7884
	26/07/2024 07:59:53	SP - ARAMINA - Próx. Rua Abrão Jorge	Entrada em Área de Controle 'SP+MG+Rio - Raio 400Km'		Alerta de Software	0	NÃO	-20,0869	-47,7884
	26/07/2024 07:57:53	SP - ARAMINA - Próx. Rua Abrão Jorge	Parada do Veículo		Alerta de Software	0	NÃO	-20,0869	-47,7884
	26/07/2024 07:57:53	SP - ARAMINA - Próx. Rua Abrão Jorge	Entrada em Área de Controle 'SP+MG+Rio - Raio 400Km'		Alerta de Software	0	NÃO	-20,0869	-47,7884
	26/07/2024 07:55:53	SP - ARAMINA - Próx. Rua Abrão Jorge	Parada do Veículo		Alerta de Software	0	NÃO	-20,0869	-47,7884
	26/07/2024 07:53:53	SP - ARAMINA - Próx. Rua Abrão Jorge	Parada do Veículo		Alerta de Software	0	NÃO	-20,0869	-47,7884
	26/07/2024 07:51:53	SP - ARAMINA - Próx. Rua Abrão Jorge	Parada do Veículo		Alerta de Software	0	NÃO	-20,0869	-47,7884
	26/07/2024 07:49:53	SP - ARAMINA - Próx. Rua Abrão Jorge	Parada do Veículo		Alerta de Software	0	NÃO	-20,0869	-47,7884
	26/07/2024 07:49:53	SP - ARAMINA - Próx. Rua Abrão Jorge	Entrada em Área de Controle 'SP+MG+Rio - Raio 400Km'		Alerta de Software	0	NÃO	-20,0869	-47,7884
	26/07/2024 07:47:53	SP - ARAMINA - Próx. Rua Abrão Jorge	Parada do Veículo		Alerta de Software	0	NÃO	-20,0869	-47,7884
	26/07/2024 07:45:53	SP - ARAMINA - Próx. Rua Abrão Jorge	Parada do Veículo		Alerta de Software	0	NÃO	-20,0869	-47,7884
	26/07/2024 07:43:53	SP - ARAMINA - Próx. Rua Abrão Jorge	Parada do Veículo		Alerta de Software	0	NÃO	-20,0869	-47,7884
	26/07/2024 07:43:53	SP - ARAMINA - Próx. Rua Abrão Jorge	Entrada em Área de Controle 'SP+MG+Rio - Raio 400Km'		Alerta de Software	0	NÃO	-20,0869	-47,7884
	26/07/2024 07:41:53	SP - ARAMINA - Próx. Rua Abrão Jorge	Parada do Veículo		Alerta de Software	0	NÃO	-20,0869	-47,7884
	26/07/2024 07:39:53	SP - ARAMINA - Próx. Rua Abrão Jorge	Parada do Veículo		Alerta de Software	0	NÃO	-20,0869	-47,7884
	26/07/2024 07:37:53	SP - ARAMINA - Próx. Rua Abrão Jorge	Parada do Veículo		Alerta de Software	0	NÃO	-20,0869	-47,7884
	26/07/2024 07:35:53	SP - ARAMINA - Próx. Rua Abrão Jorge	Parada do Veículo		Alerta de Software	0	NÃO	-20,0870	-47,7884
	26/07/2024 07:33:53	SP - ARAMINA - Próx. Rua Abrão Jorge	Parada do Veículo		Alerta de Software	0	NÃO	-20,0870	-47,7884
	26/07/2024 07:33:32	SP - ARAMINA - Próx. Rua Abrão Jorge	Posição Periódica Lora	LORA	Status	0	NÃO	-20,0868	-47,7883
	26/07/2024 07:31:53	SP - ARAMINA - Próx. Rua Abrão Jorge	Parada do Veículo		Alerta de Software	0	NÃO	-20,0870	-47,7884
	26/07/2024 07:29:53	SP - ARAMINA - Próx. Rua Abrão Jorge	Parada do Veículo		Alerta de Software	0	NÃO	-20,0870	-47,7884
	26/07/2024 07:28:40	SP - ARAMINA - Próx. Rua Abrão Jorge	Ignição desligada		Evento	0	NÃO	-20,0870	-47,7884
	26/07/2024 07:28:40	SP - ARAMINA - Próx. Rua Abrão Jorge	Parada do Veículo		Alerta de Software	0	NÃO	-20,0870	-47,7884

RELATÓRIO ANALÍTICO POR VEÍCULO

































Período: 25/07/2024 00:00:00 à 31/07/2024 10:00:00

Identificador: FYW4C38 LUIZ SC R 450 2021

Placa: FYW4C38

- Legenda:**
-  Mensagens enviadas do Veículo (Veículo -> Central)
 -  Mensagens enviadas do Veículo (Controle de Jornada Cliente)
 -  Mensagens enviadas da Central (Central -> Veículo)



Sentido:	Data e Hora:	Localização:	Mensagem:	Modo Emergência	Tipo Mensagem:	Vel. (Km/h)	Log ?	Latitude	Longitude
	26/07/2024 07:28:03	SP - ARAMINA - Próx. Rua Abrão Jorge	04 PARADA PARA ABASTECIMENTO 04 PARADA PARA ABASTECIMENTO: POSTO: PREVISAO DE REINICIO HORA: ID MOTORISTA:		Macro		NÃO	-20,0870	-47,7884
	26/07/2024 07:27:53	SP - ARAMINA - Próx. Rua Abrão Jorge	Ignição ligada		Status	0	NÃO	-20,0870	-47,7884
	26/07/2024 07:25:53	SP - ARAMINA - 437	Ignição ligada		Status	20	NÃO	-20,0918	-47,7890
	26/07/2024 07:23:53	SP - ARAMINA - Rodovia Anhanguera	Ignição ligada		Status	62	NÃO	-20,1029	-47,7901
	26/07/2024 07:21:53	SP - ARAMINA - Rodovia Anhanguera	Ignição ligada		Status	62	NÃO	-20,1225	-47,7912
	26/07/2024 07:19:53	SP - ARAMINA - Rodovia Anhanguera	Ignição ligada		Status	37	NÃO	-20,1364	-47,7902
	26/07/2024 07:17:53	SP - ARAMINA - Rodovia Anhanguera	Ignição ligada		Status	50	NÃO	-20,1497	-47,7893
	26/07/2024 07:15:53	SP - ARAMINA - Próx. Rodovia Anhanguera	Ignição ligada		Status	9	NÃO	-20,1574	-47,7876
	26/07/2024 07:14:29	SP - ARAMINA - Próx. Rodovia Anhanguera	Ignição ligada		Evento	0	NÃO	-20,1584	-47,7870
	26/07/2024 07:14:29	SP - ARAMINA - Próx. Rodovia Anhanguera	Parada do Veículo		Alerta de Software	0	NÃO	-20,1584	-47,7870
	26/07/2024 07:14:03	SP - ARAMINA - Próx. Rodovia Anhanguera	02 INICIO DE VIAGEM CARREGADO BR RISK 02 INICIO DE VIAGEM CARREGADO BR RISK: CONDUTOR: DDD: TELEFONE: ID MOTORISTA:		Macro		NÃO	-20,1584	-47,7870
	26/07/2024 07:13:53	SP - ARAMINA - Próx. Rodovia Anhanguera	Parada do Veículo		Alerta de Software	0	NÃO	-20,1584	-47,7870
	26/07/2024 07:11:53	SP - ARAMINA - Próx. Rodovia Anhanguera	Parada do Veículo		Alerta de Software	0	NÃO	-20,1584	-47,7870
	26/07/2024 07:09:53	SP - ARAMINA - Próx. Rodovia Anhanguera	Parada do Veículo		Alerta de Software	0	NÃO	-20,1584	-47,7870
	26/07/2024 07:09:53	SP - ARAMINA - Próx. Rodovia Anhanguera	Entrada em Área de Controle 'SP+MG+Rio - Raio 400Km'		Alerta de Software	0	NÃO	-20,1584	-47,7870
	26/07/2024 07:07:53	SP - ARAMINA - Próx. Rodovia Anhanguera	Parada do Veículo		Alerta de Software	0	NÃO	-20,1584	-47,7870
	26/07/2024 07:05:53	SP - ARAMINA - Próx. Rodovia Anhanguera	Parada do Veículo		Alerta de Software	0	NÃO	-20,1584	-47,7870
	26/07/2024 07:03:53	SP - ARAMINA - Próx. Rodovia Anhanguera	Parada do Veículo		Alerta de Software	0	NÃO	-20,1584	-47,7870
	26/07/2024 07:01:53	SP - ARAMINA - Próx. Rodovia Anhanguera	Parada do Veículo		Alerta de Software	0	NÃO	-20,1584	-47,7870
	26/07/2024 06:59:53	SP - ARAMINA - Próx. Rodovia Anhanguera	Parada do Veículo		Alerta de Software	0	NÃO	-20,1584	-47,7870
	26/07/2024 06:57:53	SP - ARAMINA - Próx. Rodovia Anhanguera	Parada do Veículo		Alerta de Software	0	NÃO	-20,1584	-47,7870
	26/07/2024 06:57:53	SP - ARAMINA - Próx. Rodovia Anhanguera	Entrada em Área de Controle 'SP+MG+Rio - Raio 400Km'		Alerta de Software	0	NÃO	-20,1584	-47,7870
	26/07/2024 06:55:53	SP - ARAMINA - Próx. Rodovia Anhanguera	Parada do Veículo		Alerta de Software	0	NÃO	-20,1584	-47,7870
	26/07/2024 06:53:53	SP - ARAMINA - Próx. Rodovia Anhanguera	Parada do Veículo		Alerta de Software	0	NÃO	-20,1584	-47,7870
	26/07/2024 06:51:53	SP - ARAMINA - Próx. Rodovia Anhanguera	Parada do Veículo		Alerta de Software	0	NÃO	-20,1584	-47,7870
	26/07/2024 06:51:30	SP - ARAMINA - Próx. Rodovia Anhanguera	Ignição desligada		Evento	0	NÃO	-20,1584	-47,7870
	26/07/2024 06:51:30	SP - ARAMINA - Próx. Rodovia Anhanguera	Parada do Veículo		Alerta de Software	0	NÃO	-20,1584	-47,7870
	26/07/2024 06:51:09	SP - ARAMINA - Próx. Rodovia Anhanguera	Parada do Veículo		Alerta de Software	0	NÃO	-20,1584	-47,7870
	26/07/2024 06:51:09	SP - ARAMINA - Próx. Rodovia Anhanguera	Ignição ligada		Evento	0	NÃO	-20,1584	-47,7870
	26/07/2024 06:49:53	SP - ARAMINA - Próx. Rodovia Anhanguera	Parada do Veículo		Alerta de Software	0	NÃO	-20,1584	-47,7870
	26/07/2024 06:47:53	SP - ARAMINA - Próx. Rodovia Anhanguera	Parada do Veículo		Alerta de Software	0	NÃO	-20,1584	-47,7870
	26/07/2024 06:45:53	SP - ARAMINA - Próx. Rodovia Anhanguera	Parada do Veículo		Alerta de Software	0	NÃO	-20,1584	-47,7870

RELATÓRIO ANALÍTICO POR VEÍCULO


































Período: 25/07/2024 00:00:00 à 31/07/2024 10:00:00

Identificador: FYW4C38 LUIZ SC R 450 2021

Placa: FYW4C38




- Legenda:**
-  Mensagens enviadas do Veículo (Veículo -> Central)
 -  Mensagens enviadas do Veículo (Controle de Jornada Cliente)
 -  Mensagens enviadas da Central (Central -> Veículo)

































Sentido:	Data e Hora:	Localização:	Mensagem:	Modo Emergência	Tipo Mensagem:	Vel. (Km/h)	Log ?	Latitude	Longitude
	26/07/2024 06:43:53	SP - ARAMINA - Próx. Rodovia Anhanguera	Parada do Veículo		Alerta de Software	0	NÃO	-20,1584	-47,7870
	26/07/2024 06:41:53	SP - ARAMINA - Próx. Rodovia Anhanguera	Parada do Veículo		Alerta de Software	0	NÃO	-20,1584	-47,7870
	26/07/2024 06:39:53	SP - ARAMINA - Próx. Rodovia Anhanguera	Parada do Veículo		Alerta de Software	0	NÃO	-20,1584	-47,7870
	26/07/2024 06:37:53	SP - ARAMINA - Próx. Rodovia Anhanguera	Parada do Veículo		Alerta de Software	0	NÃO	-20,1584	-47,7870
	26/07/2024 06:35:53	SP - ARAMINA - Próx. Rodovia Anhanguera	Parada do Veículo		Alerta de Software	0	NÃO	-20,1584	-47,7870
	26/07/2024 06:33:53	SP - ARAMINA - Próx. Rodovia Anhanguera	Parada do Veículo		Alerta de Software	0	NÃO	-20,1584	-47,7870
	26/07/2024 06:32:53	SP - ARAMINA - Próx. Rodovia Anhanguera	Parada do Veículo		Alerta de Software	0	NÃO	-20,1584	-47,7870
	26/07/2024 06:32:53	SP - ARAMINA - Próx. Rodovia Anhanguera	Ignição desligada		Evento	0	NÃO	-20,1584	-47,7870
	26/07/2024 06:31:53	SP - ARAMINA - Próx. Rodovia Anhanguera	Ignição ligada		Status	2	NÃO	-20,1585	-47,7870
	26/07/2024 06:31:39	SP - ARAMINA - Próx. Rodovia Anhanguera	06 PARADA EM POSTO FISCAL 06 PARADA EM POSTO FISCAL: LOCAL: KM: PREVISAO DE REINICIO DATA: HORA:		Macro		NÃO	-20,1585	-47,7870
	26/07/2024 06:29:53	SP - ARAMINA - Próx. Rodovia Anhanguera	Ignição ligada		Status	6	NÃO	-20,1579	-47,7870
	26/07/2024 06:28:17	MENSAGEM ENVIADA PELA CENTRAL Enviada por: Thais5574	Desligar Sirene		Comando		-		
	26/07/2024 06:27:57	SP - ARAMINA - Próx. Rodovia Anhanguera	A sirene está ligada		Status	0	NÃO	-20,1572	-47,7871
	26/07/2024 06:27:57	SP - ARAMINA - Próx. Rodovia Anhanguera	Ignição ligada		Evento	0	NÃO	-20,1572	-47,7871
	26/07/2024 06:27:57	SP - ARAMINA - Próx. Rodovia Anhanguera	A sirene está ligada		Alerta de Software	0	NÃO	-20,1572	-47,7871
	26/07/2024 06:27:57	SP - ARAMINA - Próx. Rodovia Anhanguera	Parada do Veículo		Alerta de Software	0	NÃO	-20,1572	-47,7871
	26/07/2024 06:27:53	SP - ARAMINA - Próx. Rodovia Anhanguera	A sirene está ligada		Alerta de Software	0	NÃO	-20,1572	-47,7871
	26/07/2024 06:27:53	SP - ARAMINA - Próx. Rodovia Anhanguera	Parada do Veículo		Alerta de Software	0	NÃO	-20,1572	-47,7871
	26/07/2024 06:27:53	SP - ARAMINA - Próx. Rodovia Anhanguera	A sirene está ligada		Status	0	NÃO	-20,1572	-47,7871
	26/07/2024 06:27:44	MENSAGEM ENVIADA PELA CENTRAL Enviada por: integração	Última Posição		Comando		-		
	26/07/2024 06:27:30	MENSAGEM ENVIADA PELA CENTRAL Enviada por: integração	Desligar Bloqueio		Comando		-		
	26/07/2024 06:26:36	SP - ARAMINA - Próx. Rodovia Anhanguera	A sirene está ligada		Status	0	NÃO	-20,1572	-47,7871
	26/07/2024 06:26:36	SP - ARAMINA - Próx. Rodovia Anhanguera	O veículo está bloqueado		Status	0	NÃO	-20,1572	-47,7871
	26/07/2024 06:26:36	SP - ARAMINA - Próx. Rodovia Anhanguera	A sirene está ligada		Alerta de Software	0	NÃO	-20,1572	-47,7871
	26/07/2024 06:26:36	SP - ARAMINA - Próx. Rodovia Anhanguera	Parada do Veículo		Alerta de Software	0	NÃO	-20,1572	-47,7871
	26/07/2024 06:24:36	SP - ARAMINA - Próx. Rodovia Anhanguera	A sirene está ligada		Alerta de Software	0	NÃO	-20,1572	-47,7871
	26/07/2024 06:24:36	SP - ARAMINA - Próx. Rodovia Anhanguera	Parada do Veículo		Alerta de Software	0	NÃO	-20,1572	-47,7871
	26/07/2024 06:24:36	SP - ARAMINA - Próx. Rodovia Anhanguera	O veículo está bloqueado		Status	0	NÃO	-20,1572	-47,7871
	26/07/2024 06:24:36	SP - ARAMINA - Próx. Rodovia Anhanguera	A sirene está ligada		Status	0	NÃO	-20,1572	-47,7871
	26/07/2024 06:22:36	SP - ARAMINA - Próx. Rodovia Anhanguera	A sirene está ligada		Status	0	NÃO	-20,1572	-47,7871
	26/07/2024 06:22:36	SP - ARAMINA - Próx. Rodovia Anhanguera	O veículo está bloqueado		Status	0	NÃO	-20,1572	-47,7871
	26/07/2024 06:22:36	SP - ARAMINA - Próx. Rodovia Anhanguera	A sirene está ligada		Alerta de Software	0	NÃO	-20,1572	-47,7871
	26/07/2024 06:22:36	SP - ARAMINA - Próx. Rodovia Anhanguera	Parada do Veículo		Alerta de Software	0	NÃO	-20,1572	-47,7871

RELATÓRIO ANALÍTICO POR VEÍCULO

Período: 25/07/2024 00:00:00 à 31/07/2024 10:00:00
Identificador: FYW4C38 LUIZ SC R 450 2021
Placa: FYW4C38




- Legenda:**
-  Mensagens enviadas do Veículo (Veículo -> Central)
 -  Mensagens enviadas do Veículo (Controle de Jornada Cliente)
 -  Mensagens enviadas da Central (Central -> Veículo)





































Sentido:	Data e Hora:	Localização:	Mensagem:	Modo Emergência	Tipo Mensagem:	Vel. (Km/h)	Log ?	Latitude	Longitude
	26/07/2024 06:20:36	SP - ARAMINA - Próx. Rodovia Anhanguera	A sirene está ligada		Alerta de Software	0	NÃO	-20,1572	-47,7871
	26/07/2024 06:20:36	SP - ARAMINA - Próx. Rodovia Anhanguera	Parada do Veículo		Alerta de Software	0	NÃO	-20,1572	-47,7871
	26/07/2024 06:20:36	SP - ARAMINA - Próx. Rodovia Anhanguera	O veículo está bloqueado		Status	0	NÃO	-20,1572	-47,7871
	26/07/2024 06:20:36	SP - ARAMINA - Próx. Rodovia Anhanguera	A sirene está ligada		Status	0	NÃO	-20,1572	-47,7871
	26/07/2024 06:18:36	SP - ARAMINA - Próx. Rodovia Anhanguera	A sirene está ligada		Status	0	NÃO	-20,1572	-47,7871
	26/07/2024 06:18:36	SP - ARAMINA - Próx. Rodovia Anhanguera	O veículo está bloqueado		Status	0	NÃO	-20,1572	-47,7871
	26/07/2024 06:18:36	SP - ARAMINA - Próx. Rodovia Anhanguera	A sirene está ligada		Alerta de Software	0	NÃO	-20,1572	-47,7871
	26/07/2024 06:18:36	SP - ARAMINA - Próx. Rodovia Anhanguera	Parada do Veículo		Alerta de Software	0	NÃO	-20,1572	-47,7871
	26/07/2024 06:16:36	SP - ARAMINA - Próx. Rodovia Anhanguera	A sirene está ligada		Alerta de Software	0	NÃO	-20,1572	-47,7871
	26/07/2024 06:16:36	SP - ARAMINA - Próx. Rodovia Anhanguera	Parada do Veículo		Alerta de Software	0	NÃO	-20,1572	-47,7871
	26/07/2024 06:16:36	SP - ARAMINA - Próx. Rodovia Anhanguera	O veículo está bloqueado		Status	0	NÃO	-20,1572	-47,7871
	26/07/2024 06:16:36	SP - ARAMINA - Próx. Rodovia Anhanguera	A sirene está ligada		Status	0	NÃO	-20,1572	-47,7871
	26/07/2024 06:15:04	SP - ARAMINA - Próx. Rodovia Anhanguera	02 INICIO DE VIAGEM CARREGADO BR RISK 02 INICIO DE VIAGEM CARREGADO BR RISK: CONDUTOR: DDD: TELEFONE: ID MOTORISTA:		Macro		NÃO	-20,1572	-47,7871
	26/07/2024 06:15:04	SP - ARAMINA - Próx. Rodovia Anhanguera	A sirene está ligada		Alerta de Software		NÃO	-20,1572	-47,7871
	26/07/2024 06:14:36	SP - ARAMINA - Próx. Rodovia Anhanguera	A sirene está ligada		Alerta de Software	0	NÃO	-20,1572	-47,7871
	26/07/2024 06:14:36	SP - ARAMINA - Próx. Rodovia Anhanguera	Parada do Veículo		Alerta de Software	0	NÃO	-20,1572	-47,7871
	26/07/2024 06:14:36	SP - ARAMINA - Próx. Rodovia Anhanguera	O veículo está bloqueado		Status	0	NÃO	-20,1572	-47,7871
	26/07/2024 06:14:36	SP - ARAMINA - Próx. Rodovia Anhanguera	A sirene está ligada		Status	0	NÃO	-20,1572	-47,7871
	26/07/2024 06:13:00	SP - ARAMINA - Próx. Rodovia Anhanguera	06 PARADA EM POSTO FISCAL 06 PARADA EM POSTO FISCAL: LOCAL: KM: PREVISAO DE REINICIO DATA: HORA:		Macro		NÃO	-20,1572	-47,7871
	26/07/2024 06:13:00	SP - ARAMINA - Próx. Rodovia Anhanguera	A sirene está ligada		Alerta de Software		NÃO	-20,1572	-47,7871
	26/07/2024 06:12:36	SP - ARAMINA - Próx. Rodovia Anhanguera	A sirene está ligada		Alerta de Software	0	NÃO	-20,1572	-47,7871
	26/07/2024 06:12:36	SP - ARAMINA - Próx. Rodovia Anhanguera	Parada do Veículo		Alerta de Software	0	NÃO	-20,1572	-47,7871
	26/07/2024 06:12:36	SP - ARAMINA - Próx. Rodovia Anhanguera	O veículo está bloqueado		Status	0	NÃO	-20,1572	-47,7871
	26/07/2024 06:12:36	SP - ARAMINA - Próx. Rodovia Anhanguera	A sirene está ligada		Status	0	NÃO	-20,1572	-47,7871
	26/07/2024 06:10:36	SP - ARAMINA - Próx. Rodovia Anhanguera	A sirene está ligada		Status	0	NÃO	-20,1572	-47,7871
	26/07/2024 06:10:36	SP - ARAMINA - Próx. Rodovia Anhanguera	O veículo está bloqueado		Status	0	NÃO	-20,1572	-47,7871
	26/07/2024 06:10:36	SP - ARAMINA - Próx. Rodovia Anhanguera	A sirene está ligada		Alerta de Software	0	NÃO	-20,1572	-47,7871
	26/07/2024 06:10:36	SP - ARAMINA - Próx. Rodovia Anhanguera	Parada do Veículo		Alerta de Software	0	NÃO	-20,1572	-47,7871
	26/07/2024 06:09:50	MENSAGEM ENVIADA PELA CENTRAL Enviada por: integração	MENSAGEM IIVRE:INFORME SITUACAO DE VIAGEM		Macro		-		
	26/07/2024 06:09:50	MENSAGEM ENVIADA PELA CENTRAL Enviada por: integração	Ligar Bloqueio		Comando		-		

RELATÓRIO ANALÍTICO POR VEÍCULO

Período: 25/07/2024 00:00:00 à 31/07/2024 10:00:00
Identificador: FYW4C38 LUIZ SC R 450 2021
Placa: FYW4C38

- Legenda:**
-  Mensagens enviadas do Veículo (Veículo -> Central)
 -  Mensagens enviadas do Veículo (Controle de Jornada Cliente)
 -  Mensagens enviadas da Central (Central -> Veículo)



Sentido:	Data e Hora:	Localização:	Mensagem:	Modo Emergência	Tipo Mensagem:	Vel. (Km/h)	Log ?	Latitude	Longitude
	26/07/2024 06:09:50	MENSAGEM ENVIADA PELA CENTRAL Enviada por: integração	Ligar Sirene		Comando		-		
	26/07/2024 06:09:07	SP - ARAMINA - Próx. Rodovia Anhanguera	O veículo está bloqueado		Status	0	NÃO	-20,1572	-47,7871
	26/07/2024 06:09:07	SP - ARAMINA - Próx. Rodovia Anhanguera	A sirene está ligada		Alerta de Software	0	NÃO	-20,1572	-47,7871
	26/07/2024 06:09:07	SP - ARAMINA - Próx. Rodovia Anhanguera	Parada do Veículo		Alerta de Software	0	NÃO	-20,1572	-47,7871
	26/07/2024 06:09:07	SP - ARAMINA - Próx. Rodovia Anhanguera	Abertura de Porta de Motorista não Autorizada		Evento	0	NÃO	-20,1572	-47,7871
	26/07/2024 06:09:07	SP - ARAMINA - Próx. Rodovia Anhanguera	Porta do Motorista aberta		Status	0	NÃO	-20,1572	-47,7871
	26/07/2024 06:09:07	SP - ARAMINA - Próx. Rodovia Anhanguera	A sirene está ligada		Status	0	NÃO	-20,1572	-47,7871
	26/07/2024 06:08:36	SP - ARAMINA - Próx. Rodovia Anhanguera	Parada do Veículo		Alerta de Software	0	NÃO	-20,1572	-47,7871
	26/07/2024 06:08:36	SP - ARAMINA - Próx. Rodovia Anhanguera	O veículo está bloqueado		Status	0	NÃO	-20,1572	-47,7871
	26/07/2024 06:06:36	SP - ARAMINA - Próx. Rodovia Anhanguera	O veículo está bloqueado		Status	0	NÃO	-20,1572	-47,7871
	26/07/2024 06:06:36	SP - ARAMINA - Próx. Rodovia Anhanguera	Parada do Veículo		Alerta de Software	0	NÃO	-20,1572	-47,7871
	26/07/2024 06:04:58	SP - ARAMINA - Próx. Rodovia Anhanguera	02 INICIO DE VIAGEM CARREGADO BR RISK 02 INICIO DE VIAGEM CARREGADO BR RISK: CONDUTOR: DDD: TELEFONE: ID MOTORISTA:		Macro		NÃO	-20,1572	-47,7871
	26/07/2024 06:04:36	SP - ARAMINA - Próx. Rodovia Anhanguera	Parada do Veículo		Alerta de Software	0	NÃO	-20,1572	-47,7871
	26/07/2024 06:04:36	SP - ARAMINA - Próx. Rodovia Anhanguera	O veículo está bloqueado		Status	0	NÃO	-20,1572	-47,7871
	26/07/2024 06:04:36	SP - ARAMINA - Próx. Rodovia Anhanguera	Porta do Motorista aberta		Status	0	NÃO	-20,1572	-47,7871
	26/07/2024 06:02:36	SP - ARAMINA - Próx. Rodovia Anhanguera	Porta do Motorista aberta		Status	0	NÃO	-20,1572	-47,7871
	26/07/2024 06:02:36	SP - ARAMINA - Próx. Rodovia Anhanguera	O veículo está bloqueado		Status	0	NÃO	-20,1572	-47,7871
	26/07/2024 06:02:36	SP - ARAMINA - Próx. Rodovia Anhanguera	Parada do Veículo		Alerta de Software	0	NÃO	-20,1572	-47,7871
	26/07/2024 06:02:36	SP - ARAMINA - Próx. Rodovia Anhanguera	Entrada em Área de Controle 'SP+MG+Rio - Raio 400Km'		Alerta de Software	0	NÃO	-20,1572	-47,7871
	26/07/2024 06:00:36	SP - ARAMINA - Próx. Rodovia Anhanguera	O veículo está bloqueado		Status	0	NÃO	-20,1572	-47,7871
	26/07/2024 06:00:36	SP - ARAMINA - Próx. Rodovia Anhanguera	Parada do Veículo		Alerta de Software	0	NÃO	-20,1572	-47,7871
	26/07/2024 06:00:36	SP - ARAMINA - Próx. Rodovia Anhanguera	Porta do Motorista aberta		Evento	0	NÃO	-20,1572	-47,7871
	26/07/2024 05:58:46	SP - ARAMINA - Próx. Rodovia Anhanguera	O veículo está bloqueado		Status	0	NÃO	-20,1572	-47,7871
	26/07/2024 05:58:46	SP - ARAMINA - Próx. Rodovia Anhanguera	Parada do Veículo		Alerta de Software	0	NÃO	-20,1572	-47,7871
	26/07/2024 05:56:46	SP - ARAMINA - Próx. Rodovia Anhanguera	Parada do Veículo		Alerta de Software	0	NÃO	-20,1572	-47,7871
	26/07/2024 05:56:46	SP - ARAMINA - Próx. Rodovia Anhanguera	O veículo está bloqueado		Status	0	NÃO	-20,1572	-47,7871
	26/07/2024 05:54:46	SP - ARAMINA - Próx. Rodovia Anhanguera	O veículo está bloqueado		Status	0	NÃO	-20,1572	-47,7871
	26/07/2024 05:54:46	SP - ARAMINA - Próx. Rodovia Anhanguera	Parada do Veículo		Alerta de Software	0	NÃO	-20,1572	-47,7871
	26/07/2024 05:52:46	SP - ARAMINA - Próx. Rodovia Anhanguera	Parada do Veículo		Alerta de Software	0	NÃO	-20,1572	-47,7871
	26/07/2024 05:52:46	SP - ARAMINA - Próx. Rodovia Anhanguera	O veículo está bloqueado		Status	0	NÃO	-20,1572	-47,7871
	26/07/2024 05:50:46	SP - ARAMINA - Próx. Rodovia Anhanguera	O veículo está bloqueado		Status	0	NÃO	-20,1572	-47,7871
	26/07/2024 05:50:46	SP - ARAMINA - Próx. Rodovia Anhanguera	Parada do Veículo		Alerta de Software	0	NÃO	-20,1572	-47,7871
	26/07/2024 05:48:46	SP - ARAMINA - Próx. Rodovia Anhanguera	Porta do Motorista aberta		Evento	0	NÃO	-20,1572	-47,7871
	26/07/2024 05:48:46	SP - ARAMINA - Próx. Rodovia Anhanguera	O veículo está bloqueado		Status	0	NÃO	-20,1572	-47,7871

RELATÓRIO ANALÍTICO POR VEÍCULO

Período: 25/07/2024 00:00:00 à 31/07/2024 10:00:00

Identificador: FYW4C38 LUIZ SC R 450 2021

Placa: FYW4C38

- Legenda:**
-  Mensagens enviadas do Veículo (Veículo -> Central)
 -  Mensagens enviadas do Veículo (Controle de Jornada Cliente)
 -  Mensagens enviadas da Central (Central -> Veículo)






Sentido:	Data e Hora:	Localização:	Mensagem:	Modo Emergência	Tipo Mensagem:	Vel. (Km/h)	Log ?	Latitude	Longitude
	26/07/2024 05:48:46	SP - ARAMINA - Próx. Rodovia Anhanguera	Parada do Veículo		Alerta de Software	0	NÃO	-20,1572	-47,7871
	26/07/2024 05:47:06	SP - ARAMINA - Próx. Rodovia Anhanguera	Parada do Veículo		Alerta de Software	0	NÃO	-20,1572	-47,7871
	26/07/2024 05:47:06	SP - ARAMINA - Próx. Rodovia Anhanguera	O veículo está bloqueado		Status	0	NÃO	-20,1572	-47,7871
	26/07/2024 05:45:06	SP - ARAMINA - Próx. Rodovia Anhanguera	O veículo está bloqueado		Status	0	NÃO	-20,1572	-47,7871
	26/07/2024 05:45:06	SP - ARAMINA - Próx. Rodovia Anhanguera	Parada do Veículo		Alerta de Software	0	NÃO	-20,1572	-47,7871
	26/07/2024 05:43:06	SP - ARAMINA - Próx. Rodovia Anhanguera	Parada do Veículo		Alerta de Software	0	NÃO	-20,1572	-47,7871
	26/07/2024 05:43:06	SP - ARAMINA - Próx. Rodovia Anhanguera	O veículo está bloqueado		Status	0	NÃO	-20,1572	-47,7871
	26/07/2024 05:42:59	MENSAGEM ENVIADA PELA CENTRAL Enviada por: integração	Temporizador 10-10 / 18 hora(s)		Comando		-		
	26/07/2024 05:41:06	SP - ARAMINA - Próx. Rodovia Anhanguera	O veículo está bloqueado		Status	0	NÃO	-20,1572	-47,7871
	26/07/2024 05:41:06	SP - ARAMINA - Próx. Rodovia Anhanguera	Parada do Veículo		Alerta de Software	0	NÃO	-20,1572	-47,7871
	26/07/2024 05:39:06	SP - ARAMINA - Próx. Rodovia Anhanguera	Parada do Veículo		Alerta de Software	0	NÃO	-20,1572	-47,7871
	26/07/2024 05:39:06	SP - ARAMINA - Próx. Rodovia Anhanguera	O veículo está bloqueado		Status	0	NÃO	-20,1572	-47,7871
	26/07/2024 05:37:06	SP - ARAMINA - Próx. Rodovia Anhanguera	O veículo está bloqueado		Status	0	NÃO	-20,1572	-47,7871
	26/07/2024 05:37:06	SP - ARAMINA - Próx. Rodovia Anhanguera	Parada do Veículo		Alerta de Software	0	NÃO	-20,1572	-47,7871
	26/07/2024 05:35:06	SP - ARAMINA - Próx. Rodovia Anhanguera	Parada do Veículo		Alerta de Software	0	NÃO	-20,1572	-47,7871
	26/07/2024 05:35:06	SP - ARAMINA - Próx. Rodovia Anhanguera	O veículo está bloqueado		Status	0	NÃO	-20,1572	-47,7871
	26/07/2024 05:33:06	SP - ARAMINA - Próx. Rodovia Anhanguera	O veículo está bloqueado		Status	0	NÃO	-20,1572	-47,7871
	26/07/2024 05:33:06	SP - ARAMINA - Próx. Rodovia Anhanguera	Parada do Veículo		Alerta de Software	0	NÃO	-20,1572	-47,7871
	26/07/2024 05:31:06	SP - ARAMINA - Próx. Rodovia Anhanguera	Porta do Motorista aberta		Evento	0	NÃO	-20,1572	-47,7871
	26/07/2024 05:31:06	SP - ARAMINA - Próx. Rodovia Anhanguera	Parada do Veículo		Alerta de Software	0	NÃO	-20,1572	-47,7871
	26/07/2024 05:31:06	SP - ARAMINA - Próx. Rodovia Anhanguera	O veículo está bloqueado		Status	0	NÃO	-20,1572	-47,7871
	26/07/2024 05:30:43	SP - ARAMINA - Próx. Rodovia Anhanguera	Parada do Veículo		Alerta de Software	0	NÃO	-20,1572	-47,7871
	26/07/2024 05:30:43	SP - ARAMINA - Próx. Rodovia Anhanguera	O veículo está bloqueado		Status	0	NÃO	-20,1572	-47,7871
	26/07/2024 05:28:43	SP - ARAMINA - Próx. Rodovia Anhanguera	O veículo está bloqueado		Status	0	NÃO	-20,1572	-47,7871
	26/07/2024 05:28:43	SP - ARAMINA - Próx. Rodovia Anhanguera	Parada do Veículo		Alerta de Software	0	NÃO	-20,1572	-47,7871
	26/07/2024 05:26:43	SP - ARAMINA - Próx. Rodovia Anhanguera	Porta do Motorista aberta		Evento	0	NÃO	-20,1572	-47,7871
	26/07/2024 05:26:43	SP - ARAMINA - Próx. Rodovia Anhanguera	O veículo está bloqueado		Status	0	NÃO	-20,1572	-47,7871
	26/07/2024 05:26:43	SP - ARAMINA - Próx. Rodovia Anhanguera	Parada do Veículo		Alerta de Software	0	NÃO	-20,1572	-47,7871
	26/07/2024 05:25:50	SP - ARAMINA - Próx. Rodovia Anhanguera	O veículo está bloqueado		Status	0	NÃO	-20,1572	-47,7871
	26/07/2024 05:25:50	SP - ARAMINA - Próx. Rodovia Anhanguera	Parada do Veículo		Alerta de Software	0	NÃO	-20,1572	-47,7871
	26/07/2024 05:23:50	SP - ARAMINA - Próx. Rodovia Anhanguera	Parada do Veículo		Alerta de Software	0	NÃO	-20,1572	-47,7871
	26/07/2024 05:23:50	SP - ARAMINA - Próx. Rodovia Anhanguera	O veículo está bloqueado		Status	0	NÃO	-20,1572	-47,7871
	26/07/2024 05:21:50	SP - ARAMINA - Próx. Rodovia Anhanguera	O veículo está bloqueado		Status	0	NÃO	-20,1572	-47,7871
	26/07/2024 05:21:50	SP - ARAMINA - Próx. Rodovia Anhanguera	Parada do Veículo		Alerta de Software	0	NÃO	-20,1572	-47,7871
	26/07/2024 05:19:50	SP - ARAMINA - Próx. Rodovia Anhanguera	Parada do Veículo		Alerta de Software	0	NÃO	-20,1572	-47,7871
	26/07/2024 05:19:50	SP - ARAMINA - Próx. Rodovia Anhanguera	O veículo está bloqueado		Status	0	NÃO	-20,1572	-47,7871
	26/07/2024 05:17:50	SP - ARAMINA - Próx. Rodovia Anhanguera	O veículo está bloqueado		Status	0	NÃO	-20,1572	-47,7871

RELATÓRIO ANALÍTICO POR VEÍCULO






































Período: 25/07/2024 00:00:00 à 31/07/2024 10:00:00

Identificador: FYW4C38 LUIZ SC R 450 2021

Placa: FYW4C38

- Legenda:**
-  Mensagens enviadas do Veículo (Veículo -> Central)
 -  Mensagens enviadas do Veículo (Controle de Jornada Cliente)
 -  Mensagens enviadas da Central (Central -> Veículo)



Sentido:	Data e Hora:	Localização:	Mensagem:	Modo Emergência	Tipo Mensagem:	Vel. (Km/h)	Log ?	Latitude	Longitude
	26/07/2024 05:17:50	SP - ARAMINA - Próx. Rodovia Anhanguera	Parada do Veículo		Alerta de Software	0	NÃO	-20,1572	-47,7871
	26/07/2024 05:15:50	SP - ARAMINA - Próx. Rodovia Anhanguera	Parada do Veículo		Alerta de Software	0	NÃO	-20,1572	-47,7871
	26/07/2024 05:15:50	SP - ARAMINA - Próx. Rodovia Anhanguera	O veículo está bloqueado		Status	0	NÃO	-20,1572	-47,7871
	26/07/2024 05:13:50	SP - ARAMINA - Próx. Rodovia Anhanguera	O veículo está bloqueado		Status	0	NÃO	-20,1572	-47,7870
	26/07/2024 05:13:50	SP - ARAMINA - Próx. Rodovia Anhanguera	Parada do Veículo		Alerta de Software	0	NÃO	-20,1572	-47,7870
	26/07/2024 05:11:50	SP - ARAMINA - Próx. Rodovia Anhanguera	Porta do Motorista aberta		Evento	0	NÃO	-20,1572	-47,7870
	26/07/2024 05:11:50	SP - ARAMINA - Próx. Rodovia Anhanguera	Parada do Veículo		Alerta de Software	0	NÃO	-20,1572	-47,7870
	26/07/2024 05:11:50	SP - ARAMINA - Próx. Rodovia Anhanguera	O veículo está bloqueado		Status	0	NÃO	-20,1572	-47,7870
	26/07/2024 05:11:36	SP - ARAMINA - Próx. Rodovia Anhanguera	Parada do Veículo		Alerta de Software	0	NÃO	-20,1572	-47,7870
	26/07/2024 05:11:36	SP - ARAMINA - Próx. Rodovia Anhanguera	O veículo está bloqueado		Status	0	NÃO	-20,1572	-47,7870
	26/07/2024 05:09:36	SP - ARAMINA - Próx. Rodovia Anhanguera	O veículo está bloqueado		Status	0	NÃO	-20,1572	-47,7870
	26/07/2024 05:09:36	SP - ARAMINA - Próx. Rodovia Anhanguera	Parada do Veículo		Alerta de Software	0	NÃO	-20,1572	-47,7870
	26/07/2024 05:07:36	SP - ARAMINA - Próx. Rodovia Anhanguera	Parada do Veículo		Alerta de Software	0	NÃO	-20,1572	-47,7870
	26/07/2024 05:07:36	SP - ARAMINA - Próx. Rodovia Anhanguera	O veículo está bloqueado		Status	0	NÃO	-20,1572	-47,7870
	26/07/2024 05:05:36	SP - ARAMINA - Próx. Rodovia Anhanguera	O veículo está bloqueado		Status	0	NÃO	-20,1572	-47,7870
	26/07/2024 05:05:36	SP - ARAMINA - Próx. Rodovia Anhanguera	Parada do Veículo		Alerta de Software	0	NÃO	-20,1572	-47,7870
	26/07/2024 05:03:36	SP - ARAMINA - Próx. Rodovia Anhanguera	Parada do Veículo		Alerta de Software	0	NÃO	-20,1572	-47,7870
	26/07/2024 05:03:36	SP - ARAMINA - Próx. Rodovia Anhanguera	O veículo está bloqueado		Status	0	NÃO	-20,1572	-47,7870
	26/07/2024 05:01:36	SP - ARAMINA - Próx. Rodovia Anhanguera	O veículo está bloqueado		Status	0	NÃO	-20,1572	-47,7870
	26/07/2024 05:01:36	SP - ARAMINA - Próx. Rodovia Anhanguera	Parada do Veículo		Alerta de Software	0	NÃO	-20,1572	-47,7870
	26/07/2024 04:59:36	SP - ARAMINA - Próx. Rodovia Anhanguera	Parada do Veículo		Alerta de Software	0	NÃO	-20,1572	-47,7870
	26/07/2024 04:59:36	SP - ARAMINA - Próx. Rodovia Anhanguera	O veículo está bloqueado		Status	0	NÃO	-20,1572	-47,7870
	26/07/2024 04:57:36	SP - ARAMINA - Próx. Rodovia Anhanguera	O veículo está bloqueado		Status	0	NÃO	-20,1572	-47,7870
	26/07/2024 04:57:36	SP - ARAMINA - Próx. Rodovia Anhanguera	Parada do Veículo		Alerta de Software	0	NÃO	-20,1572	-47,7870
	26/07/2024 04:55:36	SP - ARAMINA - Próx. Rodovia Anhanguera	Parada do Veículo		Alerta de Software	0	NÃO	-20,1572	-47,7870
	26/07/2024 04:55:36	SP - ARAMINA - Próx. Rodovia Anhanguera	O veículo está bloqueado		Status	0	NÃO	-20,1572	-47,7870
	26/07/2024 04:53:36	SP - ARAMINA - Próx. Rodovia Anhanguera	O veículo está bloqueado		Status	0	NÃO	-20,1572	-47,7870
	26/07/2024 04:53:36	SP - ARAMINA - Próx. Rodovia Anhanguera	Parada do Veículo		Alerta de Software	0	NÃO	-20,1572	-47,7870
	26/07/2024 04:51:36	SP - ARAMINA - Próx. Rodovia Anhanguera	Parada do Veículo		Alerta de Software	0	NÃO	-20,1572	-47,7870
	26/07/2024 04:51:36	SP - ARAMINA - Próx. Rodovia Anhanguera	O veículo está bloqueado		Status	0	NÃO	-20,1572	-47,7870
	26/07/2024 04:49:36	SP - ARAMINA - Próx. Rodovia Anhanguera	O veículo está bloqueado		Status	0	NÃO	-20,1572	-47,7870
	26/07/2024 04:49:36	SP - ARAMINA - Próx. Rodovia Anhanguera	Parada do Veículo		Alerta de Software	0	NÃO	-20,1572	-47,7870
	26/07/2024 04:47:36	SP - ARAMINA - Próx. Rodovia Anhanguera	Parada do Veículo		Alerta de Software	0	NÃO	-20,1572	-47,7870
	26/07/2024 04:47:36	SP - ARAMINA - Próx. Rodovia Anhanguera	O veículo está bloqueado		Status	0	NÃO	-20,1572	-47,7870
	26/07/2024 04:45:36	SP - ARAMINA - Próx. Rodovia Anhanguera	O veículo está bloqueado		Status	0	NÃO	-20,1572	-47,7870
	26/07/2024 04:45:36	SP - ARAMINA - Próx. Rodovia Anhanguera	Parada do Veículo		Alerta de Software	0	NÃO	-20,1572	-47,7870
	26/07/2024 04:43:36	SP - ARAMINA - Próx. Rodovia Anhanguera	Parada do Veículo		Alerta de Software	0	NÃO	-20,1572	-47,7870

RELATÓRIO ANALÍTICO POR VEÍCULO






































Período: 25/07/2024 00:00:00 à 31/07/2024 10:00:00

Identificador: FYW4C38 LUIZ SC R 450 2021

Placa: FYW4C38

- Legenda:**
-  Mensagens enviadas do Veículo (Veículo -> Central)
 -  Mensagens enviadas do Veículo (Controle de Jornada Cliente)
 -  Mensagens enviadas da Central (Central -> Veículo)



Sentido:	Data e Hora:	Localização:	Mensagem:	Modo Emergência	Tipo Mensagem:	Vel. (Km/h)	Log ?	Latitude	Longitude
	26/07/2024 04:43:36	SP - ARAMINA - Próx. Rodovia Anhanguera	O veículo está bloqueado		Status	0	NÃO	-20,1572	-47,7870
	26/07/2024 04:41:36	SP - ARAMINA - Próx. Rodovia Anhanguera	O veículo está bloqueado		Status	0	NÃO	-20,1572	-47,7870
	26/07/2024 04:41:36	SP - ARAMINA - Próx. Rodovia Anhanguera	Parada do Veículo		Alerta de Software	0	NÃO	-20,1572	-47,7870
	26/07/2024 04:39:36	SP - ARAMINA - Próx. Rodovia Anhanguera	Parada do Veículo		Alerta de Software	0	NÃO	-20,1572	-47,7870
	26/07/2024 04:39:36	SP - ARAMINA - Próx. Rodovia Anhanguera	O veículo está bloqueado		Status	0	NÃO	-20,1572	-47,7870
	26/07/2024 04:37:36	SP - ARAMINA - Próx. Rodovia Anhanguera	O veículo está bloqueado		Status	0	NÃO	-20,1572	-47,7870
	26/07/2024 04:37:36	SP - ARAMINA - Próx. Rodovia Anhanguera	Parada do Veículo		Alerta de Software	0	NÃO	-20,1572	-47,7870
	26/07/2024 04:35:36	SP - ARAMINA - Próx. Rodovia Anhanguera	Parada do Veículo		Alerta de Software	0	NÃO	-20,1572	-47,7871
	26/07/2024 04:35:36	SP - ARAMINA - Próx. Rodovia Anhanguera	O veículo está bloqueado		Status	0	NÃO	-20,1572	-47,7871
	26/07/2024 04:33:36	SP - ARAMINA - Próx. Rodovia Anhanguera	O veículo está bloqueado		Status	0	NÃO	-20,1572	-47,7871
	26/07/2024 04:33:36	SP - ARAMINA - Próx. Rodovia Anhanguera	Parada do Veículo		Alerta de Software	0	NÃO	-20,1572	-47,7871
	26/07/2024 04:31:36	SP - ARAMINA - Próx. Rodovia Anhanguera	Parada do Veículo		Alerta de Software	0	NÃO	-20,1572	-47,7871
	26/07/2024 04:31:36	SP - ARAMINA - Próx. Rodovia Anhanguera	O veículo está bloqueado		Status	0	NÃO	-20,1572	-47,7871
	26/07/2024 04:29:36	SP - ARAMINA - Próx. Rodovia Anhanguera	O veículo está bloqueado		Status	0	NÃO	-20,1572	-47,7871
	26/07/2024 04:29:36	SP - ARAMINA - Próx. Rodovia Anhanguera	Parada do Veículo		Alerta de Software	0	NÃO	-20,1572	-47,7871
	26/07/2024 04:27:36	SP - ARAMINA - Próx. Rodovia Anhanguera	Parada do Veículo		Alerta de Software	0	NÃO	-20,1572	-47,7871
	26/07/2024 04:27:36	SP - ARAMINA - Próx. Rodovia Anhanguera	O veículo está bloqueado		Status	0	NÃO	-20,1572	-47,7871
	26/07/2024 04:25:36	SP - ARAMINA - Próx. Rodovia Anhanguera	O veículo está bloqueado		Status	0	NÃO	-20,1572	-47,7870
	26/07/2024 04:25:36	SP - ARAMINA - Próx. Rodovia Anhanguera	Parada do Veículo		Alerta de Software	0	NÃO	-20,1572	-47,7870
	26/07/2024 04:23:36	SP - ARAMINA - Próx. Rodovia Anhanguera	Parada do Veículo		Alerta de Software	0	NÃO	-20,1572	-47,7870
	26/07/2024 04:23:36	SP - ARAMINA - Próx. Rodovia Anhanguera	O veículo está bloqueado		Status	0	NÃO	-20,1572	-47,7870
	26/07/2024 04:21:36	SP - ARAMINA - Próx. Rodovia Anhanguera	O veículo está bloqueado		Status	0	NÃO	-20,1572	-47,7870
	26/07/2024 04:21:36	SP - ARAMINA - Próx. Rodovia Anhanguera	Parada do Veículo		Alerta de Software	0	NÃO	-20,1572	-47,7870
	26/07/2024 04:19:36	SP - ARAMINA - Próx. Rodovia Anhanguera	Parada do Veículo		Alerta de Software	0	NÃO	-20,1572	-47,7870
	26/07/2024 04:19:36	SP - ARAMINA - Próx. Rodovia Anhanguera	O veículo está bloqueado		Status	0	NÃO	-20,1572	-47,7870
	26/07/2024 04:17:36	SP - ARAMINA - Próx. Rodovia Anhanguera	O veículo está bloqueado		Status	0	NÃO	-20,1572	-47,7870
	26/07/2024 04:17:36	SP - ARAMINA - Próx. Rodovia Anhanguera	Parada do Veículo		Alerta de Software	0	NÃO	-20,1572	-47,7870
	26/07/2024 04:15:36	SP - ARAMINA - Próx. Rodovia Anhanguera	Parada do Veículo		Alerta de Software	0	NÃO	-20,1572	-47,7870
	26/07/2024 04:15:36	SP - ARAMINA - Próx. Rodovia Anhanguera	O veículo está bloqueado		Status	0	NÃO	-20,1572	-47,7870
	26/07/2024 04:13:36	SP - ARAMINA - Próx. Rodovia Anhanguera	O veículo está bloqueado		Status	0	NÃO	-20,1572	-47,7870
	26/07/2024 04:13:36	SP - ARAMINA - Próx. Rodovia Anhanguera	Parada do Veículo		Alerta de Software	0	NÃO	-20,1572	-47,7870
	26/07/2024 04:11:36	SP - ARAMINA - Próx. Rodovia Anhanguera	Parada do Veículo		Alerta de Software	0	NÃO	-20,1572	-47,7870
	26/07/2024 04:11:36	SP - ARAMINA - Próx. Rodovia Anhanguera	O veículo está bloqueado		Status	0	NÃO	-20,1572	-47,7870
	26/07/2024 04:09:36	SP - ARAMINA - Próx. Rodovia Anhanguera	O veículo está bloqueado		Status	0	NÃO	-20,1572	-47,7870
	26/07/2024 04:09:36	SP - ARAMINA - Próx. Rodovia Anhanguera	Parada do Veículo		Alerta de Software	0	NÃO	-20,1572	-47,7870
	26/07/2024 04:07:36	SP - ARAMINA - Próx. Rodovia Anhanguera	Parada do Veículo		Alerta de Software	0	NÃO	-20,1572	-47,7870
	26/07/2024 04:07:36	SP - ARAMINA - Próx. Rodovia Anhanguera	O veículo está bloqueado		Status	0	NÃO	-20,1572	-47,7870

RELATÓRIO ANALÍTICO POR VEÍCULO






































Período: 25/07/2024 00:00:00 à 31/07/2024 10:00:00

Identificador: FYW4C38 LUIZ SC R 450 2021

Placa: FYW4C38

- Legenda:**
-  Mensagens enviadas do Veículo (Veículo -> Central)
 -  Mensagens enviadas do Veículo (Controle de Jornada Cliente)
 -  Mensagens enviadas da Central (Central -> Veículo)



Sentido:	Data e Hora:	Localização:	Mensagem:	Modo Emergência	Tipo Mensagem:	Vel. (Km/h)	Log ?	Latitude	Longitude
	26/07/2024 04:05:36	SP - ARAMINA - Próx. Rodovia Anhanguera	O veículo está bloqueado		Status	0	NÃO	-20,1572	-47,7870
	26/07/2024 04:05:36	SP - ARAMINA - Próx. Rodovia Anhanguera	Parada do Veículo		Alerta de Software	0	NÃO	-20,1572	-47,7870
	26/07/2024 04:03:36	SP - ARAMINA - Próx. Rodovia Anhanguera	Parada do Veículo		Alerta de Software	0	NÃO	-20,1572	-47,7870
	26/07/2024 04:03:36	SP - ARAMINA - Próx. Rodovia Anhanguera	O veículo está bloqueado		Status	0	NÃO	-20,1572	-47,7870
	26/07/2024 04:01:36	SP - ARAMINA - Próx. Rodovia Anhanguera	O veículo está bloqueado		Status	0	NÃO	-20,1572	-47,7870
	26/07/2024 04:01:36	SP - ARAMINA - Próx. Rodovia Anhanguera	Parada do Veículo		Alerta de Software	0	NÃO	-20,1572	-47,7870
	26/07/2024 03:59:36	SP - ARAMINA - Próx. Rodovia Anhanguera	Parada do Veículo		Alerta de Software	0	NÃO	-20,1572	-47,7870
	26/07/2024 03:59:36	SP - ARAMINA - Próx. Rodovia Anhanguera	O veículo está bloqueado		Status	0	NÃO	-20,1572	-47,7870
	26/07/2024 03:57:36	SP - ARAMINA - Próx. Rodovia Anhanguera	O veículo está bloqueado		Status	0	NÃO	-20,1572	-47,7870
	26/07/2024 03:57:36	SP - ARAMINA - Próx. Rodovia Anhanguera	Parada do Veículo		Alerta de Software	0	NÃO	-20,1572	-47,7870
	26/07/2024 03:55:36	SP - ARAMINA - Próx. Rodovia Anhanguera	Parada do Veículo		Alerta de Software	0	NÃO	-20,1572	-47,7870
	26/07/2024 03:55:36	SP - ARAMINA - Próx. Rodovia Anhanguera	O veículo está bloqueado		Status	0	NÃO	-20,1572	-47,7870
	26/07/2024 03:53:36	SP - ARAMINA - Próx. Rodovia Anhanguera	O veículo está bloqueado		Status	0	NÃO	-20,1572	-47,7870
	26/07/2024 03:53:36	SP - ARAMINA - Próx. Rodovia Anhanguera	Parada do Veículo		Alerta de Software	0	NÃO	-20,1572	-47,7870
	26/07/2024 03:51:36	SP - ARAMINA - Próx. Rodovia Anhanguera	Parada do Veículo		Alerta de Software	0	NÃO	-20,1572	-47,7870
	26/07/2024 03:51:36	SP - ARAMINA - Próx. Rodovia Anhanguera	O veículo está bloqueado		Status	0	NÃO	-20,1572	-47,7870
	26/07/2024 03:49:36	SP - ARAMINA - Próx. Rodovia Anhanguera	O veículo está bloqueado		Status	0	NÃO	-20,1572	-47,7870
	26/07/2024 03:49:36	SP - ARAMINA - Próx. Rodovia Anhanguera	Parada do Veículo		Alerta de Software	0	NÃO	-20,1572	-47,7870
	26/07/2024 03:47:36	SP - ARAMINA - Próx. Rodovia Anhanguera	Parada do Veículo		Alerta de Software	0	NÃO	-20,1572	-47,7870
	26/07/2024 03:47:36	SP - ARAMINA - Próx. Rodovia Anhanguera	O veículo está bloqueado		Status	0	NÃO	-20,1572	-47,7870
	26/07/2024 03:45:36	SP - ARAMINA - Próx. Rodovia Anhanguera	O veículo está bloqueado		Status	0	NÃO	-20,1572	-47,7870
	26/07/2024 03:45:36	SP - ARAMINA - Próx. Rodovia Anhanguera	Parada do Veículo		Alerta de Software	0	NÃO	-20,1572	-47,7870
	26/07/2024 03:43:36	SP - ARAMINA - Próx. Rodovia Anhanguera	O veículo está bloqueado		Status	0	NÃO	-20,1572	-47,7870
	26/07/2024 03:43:36	SP - ARAMINA - Próx. Rodovia Anhanguera	Parada do Veículo		Alerta de Software	0	NÃO	-20,1572	-47,7870
	26/07/2024 03:41:36	SP - ARAMINA - Próx. Rodovia Anhanguera	Parada do Veículo		Alerta de Software	0	NÃO	-20,1572	-47,7870
	26/07/2024 03:41:36	SP - ARAMINA - Próx. Rodovia Anhanguera	O veículo está bloqueado		Status	0	NÃO	-20,1572	-47,7870
	26/07/2024 03:39:36	SP - ARAMINA - Próx. Rodovia Anhanguera	O veículo está bloqueado		Status	0	NÃO	-20,1572	-47,7870
	26/07/2024 03:39:36	SP - ARAMINA - Próx. Rodovia Anhanguera	Parada do Veículo		Alerta de Software	0	NÃO	-20,1572	-47,7870
	26/07/2024 03:37:36	SP - ARAMINA - Próx. Rodovia Anhanguera	Parada do Veículo		Alerta de Software	0	NÃO	-20,1572	-47,7870
	26/07/2024 03:37:36	SP - ARAMINA - Próx. Rodovia Anhanguera	O veículo está bloqueado		Status	0	NÃO	-20,1572	-47,7870
	26/07/2024 03:35:36	SP - ARAMINA - Próx. Rodovia Anhanguera	O veículo está bloqueado		Status	0	NÃO	-20,1572	-47,7870
	26/07/2024 03:35:36	SP - ARAMINA - Próx. Rodovia Anhanguera	Parada do Veículo		Alerta de Software	0	NÃO	-20,1572	-47,7870
	26/07/2024 03:33:36	SP - ARAMINA - Próx. Rodovia Anhanguera	Parada do Veículo		Alerta de Software	0	NÃO	-20,1573	-47,7870
	26/07/2024 03:33:36	SP - ARAMINA - Próx. Rodovia Anhanguera	O veículo está bloqueado		Status	0	NÃO	-20,1573	-47,7870
	26/07/2024 03:31:36	SP - ARAMINA - Próx. Rodovia Anhanguera	O veículo está bloqueado		Status	0	NÃO	-20,1573	-47,7870
	26/07/2024 03:31:36	SP - ARAMINA - Próx. Rodovia Anhanguera	Parada do Veículo		Alerta de Software	0	NÃO	-20,1573	-47,7870
	26/07/2024 03:29:36	SP - ARAMINA - Próx. Rodovia Anhanguera	Parada do Veículo		Alerta de Software	0	NÃO	-20,1573	-47,7870

RELATÓRIO ANALÍTICO POR VEÍCULO






































Período: 25/07/2024 00:00:00 à 31/07/2024 10:00:00

Identificador: FYW4C38 LUIZ SC R 450 2021

Placa: FYW4C38

- Legenda:**
-  Mensagens enviadas do Veículo (Veículo -> Central)
 -  Mensagens enviadas do Veículo (Controle de Jornada Cliente)
 -  Mensagens enviadas da Central (Central -> Veículo)



Sentido:	Data e Hora:	Localização:	Mensagem:	Modo Emergência	Tipo Mensagem:	Vel. (Km/h)	Log ?	Latitude	Longitude
	26/07/2024 03:29:36	SP - ARAMINA - Próx. Rodovia Anhanguera	O veículo está bloqueado		Status	0	NÃO	-20,1573	-47,7870
	26/07/2024 03:27:36	SP - ARAMINA - Próx. Rodovia Anhanguera	O veículo está bloqueado		Status	0	NÃO	-20,1573	-47,7870
	26/07/2024 03:27:36	SP - ARAMINA - Próx. Rodovia Anhanguera	Parada do Veículo		Alerta de Software	0	NÃO	-20,1573	-47,7870
	26/07/2024 03:25:36	SP - ARAMINA - Próx. Rodovia Anhanguera	Parada do Veículo		Alerta de Software	0	NÃO	-20,1572	-47,7870
	26/07/2024 03:25:36	SP - ARAMINA - Próx. Rodovia Anhanguera	O veículo está bloqueado		Status	0	NÃO	-20,1572	-47,7870
	26/07/2024 03:23:36	SP - ARAMINA - Próx. Rodovia Anhanguera	O veículo está bloqueado		Status	0	NÃO	-20,1572	-47,7870
	26/07/2024 03:23:36	SP - ARAMINA - Próx. Rodovia Anhanguera	Parada do Veículo		Alerta de Software	0	NÃO	-20,1572	-47,7870
	26/07/2024 03:21:36	SP - ARAMINA - Próx. Rodovia Anhanguera	Parada do Veículo		Alerta de Software	0	NÃO	-20,1572	-47,7870
	26/07/2024 03:21:36	SP - ARAMINA - Próx. Rodovia Anhanguera	O veículo está bloqueado		Status	0	NÃO	-20,1572	-47,7870
	26/07/2024 03:19:36	SP - ARAMINA - Próx. Rodovia Anhanguera	O veículo está bloqueado		Status	0	NÃO	-20,1572	-47,7870
	26/07/2024 03:19:36	SP - ARAMINA - Próx. Rodovia Anhanguera	Parada do Veículo		Alerta de Software	0	NÃO	-20,1572	-47,7870
	26/07/2024 03:17:36	SP - ARAMINA - Próx. Rodovia Anhanguera	Parada do Veículo		Alerta de Software	0	NÃO	-20,1572	-47,7870
	26/07/2024 03:17:36	SP - ARAMINA - Próx. Rodovia Anhanguera	O veículo está bloqueado		Status	0	NÃO	-20,1572	-47,7870
	26/07/2024 03:15:35	SP - ARAMINA - Próx. Rodovia Anhanguera	O veículo está bloqueado		Status	0	NÃO	-20,1572	-47,7870
	26/07/2024 03:15:35	SP - ARAMINA - Próx. Rodovia Anhanguera	Parada do Veículo		Alerta de Software	0	NÃO	-20,1572	-47,7870
	26/07/2024 03:13:35	SP - ARAMINA - Próx. Rodovia Anhanguera	Parada do Veículo		Alerta de Software	0	NÃO	-20,1572	-47,7870
	26/07/2024 03:13:35	SP - ARAMINA - Próx. Rodovia Anhanguera	O veículo está bloqueado		Status	0	NÃO	-20,1572	-47,7870
	26/07/2024 03:11:35	SP - ARAMINA - Próx. Rodovia Anhanguera	O veículo está bloqueado		Status	0	NÃO	-20,1572	-47,7871
	26/07/2024 03:11:35	SP - ARAMINA - Próx. Rodovia Anhanguera	Parada do Veículo		Alerta de Software	0	NÃO	-20,1572	-47,7871
	26/07/2024 03:09:35	SP - ARAMINA - Próx. Rodovia Anhanguera	Parada do Veículo		Alerta de Software	0	NÃO	-20,1572	-47,7871
	26/07/2024 03:09:35	SP - ARAMINA - Próx. Rodovia Anhanguera	O veículo está bloqueado		Status	0	NÃO	-20,1572	-47,7871
	26/07/2024 03:07:35	SP - ARAMINA - Próx. Rodovia Anhanguera	O veículo está bloqueado		Status	0	NÃO	-20,1572	-47,7870
	26/07/2024 03:07:35	SP - ARAMINA - Próx. Rodovia Anhanguera	Parada do Veículo		Alerta de Software	0	NÃO	-20,1572	-47,7870
	26/07/2024 03:05:35	SP - ARAMINA - Próx. Rodovia Anhanguera	Parada do Veículo		Alerta de Software	0	NÃO	-20,1572	-47,7870
	26/07/2024 03:05:35	SP - ARAMINA - Próx. Rodovia Anhanguera	O veículo está bloqueado		Status	0	NÃO	-20,1572	-47,7870
	26/07/2024 03:03:35	SP - ARAMINA - Próx. Rodovia Anhanguera	O veículo está bloqueado		Status	0	NÃO	-20,1572	-47,7870
	26/07/2024 03:03:35	SP - ARAMINA - Próx. Rodovia Anhanguera	Parada do Veículo		Alerta de Software	0	NÃO	-20,1572	-47,7870
	26/07/2024 03:01:35	SP - ARAMINA - Próx. Rodovia Anhanguera	Parada do Veículo		Alerta de Software	0	NÃO	-20,1572	-47,7870
	26/07/2024 03:01:35	SP - ARAMINA - Próx. Rodovia Anhanguera	O veículo está bloqueado		Status	0	NÃO	-20,1572	-47,7870
	26/07/2024 02:59:35	SP - ARAMINA - Próx. Rodovia Anhanguera	O veículo está bloqueado		Status	0	NÃO	-20,1572	-47,7870
	26/07/2024 02:59:35	SP - ARAMINA - Próx. Rodovia Anhanguera	Parada do Veículo		Alerta de Software	0	NÃO	-20,1572	-47,7870
	26/07/2024 02:57:35	SP - ARAMINA - Próx. Rodovia Anhanguera	Parada do Veículo		Alerta de Software	0	NÃO	-20,1572	-47,7870
	26/07/2024 02:57:35	SP - ARAMINA - Próx. Rodovia Anhanguera	O veículo está bloqueado		Status	0	NÃO	-20,1572	-47,7870
	26/07/2024 02:55:35	SP - ARAMINA - Próx. Rodovia Anhanguera	O veículo está bloqueado		Status	0	NÃO	-20,1572	-47,7870
	26/07/2024 02:55:35	SP - ARAMINA - Próx. Rodovia Anhanguera	Parada do Veículo		Alerta de Software	0	NÃO	-20,1572	-47,7870
	26/07/2024 02:53:35	SP - ARAMINA - Próx. Rodovia Anhanguera	Parada do Veículo		Alerta de Software	0	NÃO	-20,1572	-47,7870
	26/07/2024 02:53:35	SP - ARAMINA - Próx. Rodovia Anhanguera	O veículo está bloqueado		Status	0	NÃO	-20,1572	-47,7870

RELATÓRIO ANALÍTICO POR VEÍCULO






































Período: 25/07/2024 00:00:00 à 31/07/2024 10:00:00

Identificador: FYW4C38 LUIZ SC R 450 2021

Placa: FYW4C38

- Legenda:**
-  Mensagens enviadas do Veículo (Veículo -> Central)
 -  Mensagens enviadas do Veículo (Controle de Jornada Cliente)
 -  Mensagens enviadas da Central (Central -> Veículo)



Sentido:	Data e Hora:	Localização:	Mensagem:	Modo Emergência	Tipo Mensagem:	Vel. (Km/h)	Log ?	Latitude	Longitude
	26/07/2024 02:51:35	SP - ARAMINA - Próx. Rodovia Anhanguera	O veículo está bloqueado		Status	0	NÃO	-20,1572	-47,7870
	26/07/2024 02:51:35	SP - ARAMINA - Próx. Rodovia Anhanguera	Parada do Veículo		Alerta de Software	0	NÃO	-20,1572	-47,7870
	26/07/2024 02:49:35	SP - ARAMINA - Próx. Rodovia Anhanguera	Parada do Veículo		Alerta de Software	0	NÃO	-20,1572	-47,7870
	26/07/2024 02:49:35	SP - ARAMINA - Próx. Rodovia Anhanguera	O veículo está bloqueado		Status	0	NÃO	-20,1572	-47,7870
	26/07/2024 02:47:35	SP - ARAMINA - Próx. Rodovia Anhanguera	O veículo está bloqueado		Status	0	NÃO	-20,1572	-47,7870
	26/07/2024 02:47:35	SP - ARAMINA - Próx. Rodovia Anhanguera	Parada do Veículo		Alerta de Software	0	NÃO	-20,1572	-47,7870
	26/07/2024 02:45:35	SP - ARAMINA - Próx. Rodovia Anhanguera	Parada do Veículo		Alerta de Software	0	NÃO	-20,1572	-47,7870
	26/07/2024 02:45:35	SP - ARAMINA - Próx. Rodovia Anhanguera	O veículo está bloqueado		Status	0	NÃO	-20,1572	-47,7870
	26/07/2024 02:43:35	SP - ARAMINA - Próx. Rodovia Anhanguera	O veículo está bloqueado		Status	0	NÃO	-20,1572	-47,7870
	26/07/2024 02:43:35	SP - ARAMINA - Próx. Rodovia Anhanguera	Parada do Veículo		Alerta de Software	0	NÃO	-20,1572	-47,7870
	26/07/2024 02:41:35	SP - ARAMINA - Próx. Rodovia Anhanguera	Parada do Veículo		Alerta de Software	0	NÃO	-20,1572	-47,7870
	26/07/2024 02:41:35	SP - ARAMINA - Próx. Rodovia Anhanguera	O veículo está bloqueado		Status	0	NÃO	-20,1572	-47,7870
	26/07/2024 02:39:35	SP - ARAMINA - Próx. Rodovia Anhanguera	O veículo está bloqueado		Status	0	NÃO	-20,1572	-47,7870
	26/07/2024 02:39:35	SP - ARAMINA - Próx. Rodovia Anhanguera	Parada do Veículo		Alerta de Software	0	NÃO	-20,1572	-47,7870
	26/07/2024 02:37:35	SP - ARAMINA - Próx. Rodovia Anhanguera	Parada do Veículo		Alerta de Software	0	NÃO	-20,1572	-47,7870
	26/07/2024 02:37:35	SP - ARAMINA - Próx. Rodovia Anhanguera	O veículo está bloqueado		Status	0	NÃO	-20,1572	-47,7870
	26/07/2024 02:35:35	SP - ARAMINA - Próx. Rodovia Anhanguera	O veículo está bloqueado		Status	0	NÃO	-20,1572	-47,7870
	26/07/2024 02:35:35	SP - ARAMINA - Próx. Rodovia Anhanguera	Parada do Veículo		Alerta de Software	0	NÃO	-20,1572	-47,7870
	26/07/2024 02:33:35	SP - ARAMINA - Próx. Rodovia Anhanguera	Parada do Veículo		Alerta de Software	0	NÃO	-20,1572	-47,7870
	26/07/2024 02:33:35	SP - ARAMINA - Próx. Rodovia Anhanguera	O veículo está bloqueado		Status	0	NÃO	-20,1572	-47,7870
	26/07/2024 02:31:35	SP - ARAMINA - Próx. Rodovia Anhanguera	O veículo está bloqueado		Status	0	NÃO	-20,1572	-47,7870
	26/07/2024 02:31:35	SP - ARAMINA - Próx. Rodovia Anhanguera	Parada do Veículo		Alerta de Software	0	NÃO	-20,1572	-47,7870
	26/07/2024 02:29:35	SP - ARAMINA - Próx. Rodovia Anhanguera	Parada do Veículo		Alerta de Software	0	NÃO	-20,1572	-47,7870
	26/07/2024 02:29:35	SP - ARAMINA - Próx. Rodovia Anhanguera	O veículo está bloqueado		Status	0	NÃO	-20,1572	-47,7870
	26/07/2024 02:27:35	SP - ARAMINA - Próx. Rodovia Anhanguera	O veículo está bloqueado		Status	0	NÃO	-20,1572	-47,7870
	26/07/2024 02:27:35	SP - ARAMINA - Próx. Rodovia Anhanguera	Parada do Veículo		Alerta de Software	0	NÃO	-20,1572	-47,7870
	26/07/2024 02:25:35	SP - ARAMINA - Próx. Rodovia Anhanguera	Parada do Veículo		Alerta de Software	0	NÃO	-20,1572	-47,7870
	26/07/2024 02:25:35	SP - ARAMINA - Próx. Rodovia Anhanguera	Entrada em Área de Controle 'SP+MG+Rio - Raio 400Km'		Alerta de Software	0	NÃO	-20,1572	-47,7870
	26/07/2024 02:25:35	SP - ARAMINA - Próx. Rodovia Anhanguera	O veículo está bloqueado		Status	0	NÃO	-20,1572	-47,7870
	26/07/2024 02:23:35	SP - ARAMINA - Próx. Rodovia Anhanguera	O veículo está bloqueado		Status	0	NÃO	-20,1572	-47,7870
	26/07/2024 02:23:35	SP - ARAMINA - Próx. Rodovia Anhanguera	Parada do Veículo		Alerta de Software	0	NÃO	-20,1572	-47,7870
	26/07/2024 02:21:35	SP - ARAMINA - Próx. Rodovia Anhanguera	Parada do Veículo		Alerta de Software	0	NÃO	-20,1572	-47,7870
	26/07/2024 02:21:35	SP - ARAMINA - Próx. Rodovia Anhanguera	O veículo está bloqueado		Status	0	NÃO	-20,1572	-47,7870
	26/07/2024 02:19:35	SP - ARAMINA - Próx. Rodovia Anhanguera	O veículo está bloqueado		Status	0	NÃO	-20,1572	-47,7870
	26/07/2024 02:19:35	SP - ARAMINA - Próx. Rodovia Anhanguera	Parada do Veículo		Alerta de Software	0	NÃO	-20,1572	-47,7870
	26/07/2024 02:17:35	SP - ARAMINA - Próx. Rodovia Anhanguera	Parada do Veículo		Alerta de Software	0	NÃO	-20,1572	-47,7870
	26/07/2024 02:17:35	SP - ARAMINA - Próx. Rodovia Anhanguera	O veículo está bloqueado		Status	0	NÃO	-20,1572	-47,7870

RELATÓRIO ANALÍTICO POR VEÍCULO






































Período: 25/07/2024 00:00:00 à 31/07/2024 10:00:00

Identificador: FYW4C38 LUIZ SC R 450 2021

Placa: FYW4C38

- Legenda:**
-  Mensagens enviadas do Veículo (Veículo -> Central)
 -  Mensagens enviadas do Veículo (Controle de Jornada Cliente)
 -  Mensagens enviadas da Central (Central -> Veículo)



Sentido:	Data e Hora:	Localização:	Mensagem:	Modo Emergência	Tipo Mensagem:	Vel. (Km/h)	Log ?	Latitude	Longitude
	26/07/2024 02:15:35	SP - ARAMINA - Próx. Rodovia Anhanguera	O veículo está bloqueado		Status	0	NÃO	-20,1572	-47,7870
	26/07/2024 02:15:35	SP - ARAMINA - Próx. Rodovia Anhanguera	Parada do Veículo		Alerta de Software	0	NÃO	-20,1572	-47,7870
	26/07/2024 02:13:35	SP - ARAMINA - Próx. Rodovia Anhanguera	Parada do Veículo		Alerta de Software	0	NÃO	-20,1572	-47,7870
	26/07/2024 02:13:35	SP - ARAMINA - Próx. Rodovia Anhanguera	O veículo está bloqueado		Status	0	NÃO	-20,1572	-47,7870
	26/07/2024 02:11:35	SP - ARAMINA - Próx. Rodovia Anhanguera	O veículo está bloqueado		Status	0	NÃO	-20,1572	-47,7870
	26/07/2024 02:11:35	SP - ARAMINA - Próx. Rodovia Anhanguera	Parada do Veículo		Alerta de Software	0	NÃO	-20,1572	-47,7870
	26/07/2024 02:09:35	SP - ARAMINA - Próx. Rodovia Anhanguera	Parada do Veículo		Alerta de Software	0	NÃO	-20,1572	-47,7870
	26/07/2024 02:09:35	SP - ARAMINA - Próx. Rodovia Anhanguera	O veículo está bloqueado		Status	0	NÃO	-20,1572	-47,7870
	26/07/2024 02:07:35	SP - ARAMINA - Próx. Rodovia Anhanguera	O veículo está bloqueado		Status	0	NÃO	-20,1572	-47,7870
	26/07/2024 02:07:35	SP - ARAMINA - Próx. Rodovia Anhanguera	Parada do Veículo		Alerta de Software	0	NÃO	-20,1572	-47,7870
	26/07/2024 02:05:35	SP - ARAMINA - Próx. Rodovia Anhanguera	Parada do Veículo		Alerta de Software	0	NÃO	-20,1572	-47,7870
	26/07/2024 02:05:35	SP - ARAMINA - Próx. Rodovia Anhanguera	O veículo está bloqueado		Status	0	NÃO	-20,1572	-47,7870
	26/07/2024 02:03:35	SP - ARAMINA - Próx. Rodovia Anhanguera	O veículo está bloqueado		Status	0	NÃO	-20,1572	-47,7870
	26/07/2024 02:03:35	SP - ARAMINA - Próx. Rodovia Anhanguera	Parada do Veículo		Alerta de Software	0	NÃO	-20,1572	-47,7870
	26/07/2024 02:01:35	SP - ARAMINA - Próx. Rodovia Anhanguera	Parada do Veículo		Alerta de Software	0	NÃO	-20,1572	-47,7871
	26/07/2024 02:01:35	SP - ARAMINA - Próx. Rodovia Anhanguera	O veículo está bloqueado		Status	0	NÃO	-20,1572	-47,7871
	26/07/2024 01:59:35	SP - ARAMINA - Próx. Rodovia Anhanguera	O veículo está bloqueado		Status	0	NÃO	-20,1572	-47,7871
	26/07/2024 01:59:35	SP - ARAMINA - Próx. Rodovia Anhanguera	Parada do Veículo		Alerta de Software	0	NÃO	-20,1572	-47,7871
	26/07/2024 01:57:35	SP - ARAMINA - Próx. Rodovia Anhanguera	Parada do Veículo		Alerta de Software	0	NÃO	-20,1572	-47,7871
	26/07/2024 01:57:35	SP - ARAMINA - Próx. Rodovia Anhanguera	O veículo está bloqueado		Status	0	NÃO	-20,1572	-47,7871
	26/07/2024 01:55:35	SP - ARAMINA - Próx. Rodovia Anhanguera	O veículo está bloqueado		Status	0	NÃO	-20,1572	-47,7871
	26/07/2024 01:55:35	SP - ARAMINA - Próx. Rodovia Anhanguera	Parada do Veículo		Alerta de Software	0	NÃO	-20,1572	-47,7871
	26/07/2024 01:53:35	SP - ARAMINA - Próx. Rodovia Anhanguera	Parada do Veículo		Alerta de Software	0	NÃO	-20,1572	-47,7871
	26/07/2024 01:53:35	SP - ARAMINA - Próx. Rodovia Anhanguera	O veículo está bloqueado		Status	0	NÃO	-20,1572	-47,7871
	26/07/2024 01:51:35	SP - ARAMINA - Próx. Rodovia Anhanguera	O veículo está bloqueado		Status	0	NÃO	-20,1572	-47,7871
	26/07/2024 01:51:35	SP - ARAMINA - Próx. Rodovia Anhanguera	Parada do Veículo		Alerta de Software	0	NÃO	-20,1572	-47,7871
	26/07/2024 01:49:35	SP - ARAMINA - Próx. Rodovia Anhanguera	Parada do Veículo		Alerta de Software	0	NÃO	-20,1572	-47,7871
	26/07/2024 01:49:35	SP - ARAMINA - Próx. Rodovia Anhanguera	O veículo está bloqueado		Status	0	NÃO	-20,1572	-47,7871
	26/07/2024 01:47:35	SP - ARAMINA - Próx. Rodovia Anhanguera	O veículo está bloqueado		Status	0	NÃO	-20,1572	-47,7871
	26/07/2024 01:47:35	SP - ARAMINA - Próx. Rodovia Anhanguera	Parada do Veículo		Alerta de Software	0	NÃO	-20,1572	-47,7871
	26/07/2024 01:45:35	SP - ARAMINA - Próx. Rodovia Anhanguera	Parada do Veículo		Alerta de Software	0	NÃO	-20,1572	-47,7871
	26/07/2024 01:45:35	SP - ARAMINA - Próx. Rodovia Anhanguera	O veículo está bloqueado		Status	0	NÃO	-20,1572	-47,7871
	26/07/2024 01:43:35	SP - ARAMINA - Próx. Rodovia Anhanguera	O veículo está bloqueado		Status	0	NÃO	-20,1572	-47,7871
	26/07/2024 01:43:35	SP - ARAMINA - Próx. Rodovia Anhanguera	Parada do Veículo		Alerta de Software	0	NÃO	-20,1572	-47,7871
	26/07/2024 01:41:35	SP - ARAMINA - Próx. Rodovia Anhanguera	Parada do Veículo		Alerta de Software	0	NÃO	-20,1572	-47,7870
	26/07/2024 01:41:35	SP - ARAMINA - Próx. Rodovia Anhanguera	O veículo está bloqueado		Status	0	NÃO	-20,1572	-47,7870
	26/07/2024 01:39:35	SP - ARAMINA - Próx. Rodovia Anhanguera	O veículo está bloqueado		Status	0	NÃO	-20,1572	-47,7870

RELATÓRIO ANALÍTICO POR VEÍCULO






































Período: 25/07/2024 00:00:00 à 31/07/2024 10:00:00

Identificador: FYW4C38 LUIZ SC R 450 2021

Placa: FYW4C38

- Legenda:**
-  Mensagens enviadas do Veículo (Veículo -> Central)
 -  Mensagens enviadas do Veículo (Controle de Jornada Cliente)
 -  Mensagens enviadas da Central (Central -> Veículo)



Sentido:	Data e Hora:	Localização:	Mensagem:	Modo Emergência	Tipo Mensagem:	Vel. (Km/h)	Log ?	Latitude	Longitude
	26/07/2024 01:39:35	SP - ARAMINA - Próx. Rodovia Anhanguera	Parada do Veículo		Alerta de Software	0	NÃO	-20,1572	-47,7870
	26/07/2024 01:37:35	SP - ARAMINA - Próx. Rodovia Anhanguera	Parada do Veículo		Alerta de Software	0	NÃO	-20,1572	-47,7870
	26/07/2024 01:37:35	SP - ARAMINA - Próx. Rodovia Anhanguera	O veículo está bloqueado		Status	0	NÃO	-20,1572	-47,7870
	26/07/2024 01:35:35	SP - ARAMINA - Próx. Rodovia Anhanguera	O veículo está bloqueado		Status	0	NÃO	-20,1572	-47,7871
	26/07/2024 01:35:35	SP - ARAMINA - Próx. Rodovia Anhanguera	Parada do Veículo		Alerta de Software	0	NÃO	-20,1572	-47,7871
	26/07/2024 01:33:35	SP - ARAMINA - Próx. Rodovia Anhanguera	Parada do Veículo		Alerta de Software	0	NÃO	-20,1572	-47,7871
	26/07/2024 01:33:35	SP - ARAMINA - Próx. Rodovia Anhanguera	O veículo está bloqueado		Status	0	NÃO	-20,1572	-47,7871
	26/07/2024 01:31:35	SP - ARAMINA - Próx. Rodovia Anhanguera	O veículo está bloqueado		Status	0	NÃO	-20,1572	-47,7871
	26/07/2024 01:31:35	SP - ARAMINA - Próx. Rodovia Anhanguera	Parada do Veículo		Alerta de Software	0	NÃO	-20,1572	-47,7871
	26/07/2024 01:29:35	SP - ARAMINA - Próx. Rodovia Anhanguera	Parada do Veículo		Alerta de Software	0	NÃO	-20,1572	-47,7871
	26/07/2024 01:29:35	SP - ARAMINA - Próx. Rodovia Anhanguera	O veículo está bloqueado		Status	0	NÃO	-20,1572	-47,7871
	26/07/2024 01:27:35	SP - ARAMINA - Próx. Rodovia Anhanguera	O veículo está bloqueado		Status	0	NÃO	-20,1572	-47,7871
	26/07/2024 01:27:35	SP - ARAMINA - Próx. Rodovia Anhanguera	Parada do Veículo		Alerta de Software	0	NÃO	-20,1572	-47,7871
	26/07/2024 01:25:35	SP - ARAMINA - Próx. Rodovia Anhanguera	Parada do Veículo		Alerta de Software	0	NÃO	-20,1572	-47,7871
	26/07/2024 01:25:35	SP - ARAMINA - Próx. Rodovia Anhanguera	O veículo está bloqueado		Status	0	NÃO	-20,1572	-47,7871
	26/07/2024 01:23:35	SP - ARAMINA - Próx. Rodovia Anhanguera	O veículo está bloqueado		Status	0	NÃO	-20,1572	-47,7871
	26/07/2024 01:23:35	SP - ARAMINA - Próx. Rodovia Anhanguera	Parada do Veículo		Alerta de Software	0	NÃO	-20,1572	-47,7871
	26/07/2024 01:21:35	SP - ARAMINA - Próx. Rodovia Anhanguera	Parada do Veículo		Alerta de Software	0	NÃO	-20,1572	-47,7871
	26/07/2024 01:21:35	SP - ARAMINA - Próx. Rodovia Anhanguera	O veículo está bloqueado		Status	0	NÃO	-20,1572	-47,7871
	26/07/2024 01:19:35	SP - ARAMINA - Próx. Rodovia Anhanguera	O veículo está bloqueado		Status	0	NÃO	-20,1572	-47,7871
	26/07/2024 01:19:35	SP - ARAMINA - Próx. Rodovia Anhanguera	Parada do Veículo		Alerta de Software	0	NÃO	-20,1572	-47,7871
	26/07/2024 01:17:35	SP - ARAMINA - Próx. Rodovia Anhanguera	Parada do Veículo		Alerta de Software	0	NÃO	-20,1572	-47,7871
	26/07/2024 01:17:35	SP - ARAMINA - Próx. Rodovia Anhanguera	O veículo está bloqueado		Status	0	NÃO	-20,1572	-47,7871
	26/07/2024 01:15:35	SP - ARAMINA - Próx. Rodovia Anhanguera	O veículo está bloqueado		Status	0	NÃO	-20,1572	-47,7871
	26/07/2024 01:15:35	SP - ARAMINA - Próx. Rodovia Anhanguera	Parada do Veículo		Alerta de Software	0	NÃO	-20,1572	-47,7871
	26/07/2024 01:13:35	SP - ARAMINA - Próx. Rodovia Anhanguera	Parada do Veículo		Alerta de Software	0	NÃO	-20,1572	-47,7871
	26/07/2024 01:13:35	SP - ARAMINA - Próx. Rodovia Anhanguera	O veículo está bloqueado		Status	0	NÃO	-20,1572	-47,7871
	26/07/2024 01:11:35	SP - ARAMINA - Próx. Rodovia Anhanguera	O veículo está bloqueado		Status	0	NÃO	-20,1572	-47,7871
	26/07/2024 01:11:35	SP - ARAMINA - Próx. Rodovia Anhanguera	Parada do Veículo		Alerta de Software	0	NÃO	-20,1572	-47,7871
	26/07/2024 01:09:35	SP - ARAMINA - Próx. Rodovia Anhanguera	Parada do Veículo		Alerta de Software	0	NÃO	-20,1572	-47,7871
	26/07/2024 01:09:35	SP - ARAMINA - Próx. Rodovia Anhanguera	O veículo está bloqueado		Status	0	NÃO	-20,1572	-47,7871
	26/07/2024 01:07:35	SP - ARAMINA - Próx. Rodovia Anhanguera	O veículo está bloqueado		Status	0	NÃO	-20,1572	-47,7871
	26/07/2024 01:07:35	SP - ARAMINA - Próx. Rodovia Anhanguera	Parada do Veículo		Alerta de Software	0	NÃO	-20,1572	-47,7871
	26/07/2024 01:05:35	SP - ARAMINA - Próx. Rodovia Anhanguera	Parada do Veículo		Alerta de Software	0	NÃO	-20,1572	-47,7871
	26/07/2024 01:05:35	SP - ARAMINA - Próx. Rodovia Anhanguera	O veículo está bloqueado		Status	0	NÃO	-20,1572	-47,7871
	26/07/2024 01:03:35	SP - ARAMINA - Próx. Rodovia Anhanguera	O veículo está bloqueado		Status	0	NÃO	-20,1572	-47,7871
	26/07/2024 01:03:35	SP - ARAMINA - Próx. Rodovia Anhanguera	Parada do Veículo		Alerta de Software	0	NÃO	-20,1572	-47,7871

RELATÓRIO ANALÍTICO POR VEÍCULO






































Período: 25/07/2024 00:00:00 à 31/07/2024 10:00:00

Identificador: FYW4C38 LUIZ SC R 450 2021

Placa: FYW4C38

- Legenda:**
-  Mensagens enviadas do Veículo (Veículo -> Central)
 -  Mensagens enviadas do Veículo (Controle de Jornada Cliente)
 -  Mensagens enviadas da Central (Central -> Veículo)



Sentido:	Data e Hora:	Localização:	Mensagem:	Modo Emergência	Tipo Mensagem:	Vel. (Km/h)	Log ?	Latitude	Longitude
	26/07/2024 01:01:35	SP - ARAMINA - Próx. Rodovia Anhanguera	Parada do Veículo		Alerta de Software	0	NÃO	-20,1572	-47,7871
	26/07/2024 01:01:35	SP - ARAMINA - Próx. Rodovia Anhanguera	O veículo está bloqueado		Status	0	NÃO	-20,1572	-47,7871
	26/07/2024 00:59:35	SP - ARAMINA - Próx. Rodovia Anhanguera	O veículo está bloqueado		Status	0	NÃO	-20,1572	-47,7871
	26/07/2024 00:59:35	SP - ARAMINA - Próx. Rodovia Anhanguera	Parada do Veículo		Alerta de Software	0	NÃO	-20,1572	-47,7871
	26/07/2024 00:57:35	SP - ARAMINA - Próx. Rodovia Anhanguera	Parada do Veículo		Alerta de Software	0	NÃO	-20,1572	-47,7871
	26/07/2024 00:57:35	SP - ARAMINA - Próx. Rodovia Anhanguera	O veículo está bloqueado		Status	0	NÃO	-20,1572	-47,7871
	26/07/2024 00:55:35	SP - ARAMINA - Próx. Rodovia Anhanguera	O veículo está bloqueado		Status	0	NÃO	-20,1572	-47,7871
	26/07/2024 00:55:35	SP - ARAMINA - Próx. Rodovia Anhanguera	Parada do Veículo		Alerta de Software	0	NÃO	-20,1572	-47,7871
	26/07/2024 00:53:35	SP - ARAMINA - Próx. Rodovia Anhanguera	Parada do Veículo		Alerta de Software	0	NÃO	-20,1572	-47,7871
	26/07/2024 00:53:35	SP - ARAMINA - Próx. Rodovia Anhanguera	O veículo está bloqueado		Status	0	NÃO	-20,1572	-47,7871
	26/07/2024 00:51:35	SP - ARAMINA - Próx. Rodovia Anhanguera	O veículo está bloqueado		Status	0	NÃO	-20,1572	-47,7871
	26/07/2024 00:51:35	SP - ARAMINA - Próx. Rodovia Anhanguera	Parada do Veículo		Alerta de Software	0	NÃO	-20,1572	-47,7871
	26/07/2024 00:49:35	SP - ARAMINA - Próx. Rodovia Anhanguera	Parada do Veículo		Alerta de Software	0	NÃO	-20,1572	-47,7871
	26/07/2024 00:49:35	SP - ARAMINA - Próx. Rodovia Anhanguera	O veículo está bloqueado		Status	0	NÃO	-20,1572	-47,7871
	26/07/2024 00:47:35	SP - ARAMINA - Próx. Rodovia Anhanguera	O veículo está bloqueado		Status	0	NÃO	-20,1572	-47,7871
	26/07/2024 00:47:35	SP - ARAMINA - Próx. Rodovia Anhanguera	Parada do Veículo		Alerta de Software	0	NÃO	-20,1572	-47,7871
	26/07/2024 00:45:35	SP - ARAMINA - Próx. Rodovia Anhanguera	Parada do Veículo		Alerta de Software	0	NÃO	-20,1572	-47,7871
	26/07/2024 00:45:35	SP - ARAMINA - Próx. Rodovia Anhanguera	O veículo está bloqueado		Status	0	NÃO	-20,1572	-47,7871
	26/07/2024 00:43:35	SP - ARAMINA - Próx. Rodovia Anhanguera	Parada do Veículo		Alerta de Software	0	NÃO	-20,1572	-47,7871
	26/07/2024 00:43:35	SP - ARAMINA - Próx. Rodovia Anhanguera	O veículo está bloqueado		Status	0	NÃO	-20,1572	-47,7871
	26/07/2024 00:41:35	SP - ARAMINA - Próx. Rodovia Anhanguera	O veículo está bloqueado		Status	0	NÃO	-20,1572	-47,7871
	26/07/2024 00:41:35	SP - ARAMINA - Próx. Rodovia Anhanguera	Parada do Veículo		Alerta de Software	0	NÃO	-20,1572	-47,7871
	26/07/2024 00:39:35	SP - ARAMINA - Próx. Rodovia Anhanguera	Parada do Veículo		Alerta de Software	0	NÃO	-20,1572	-47,7871
	26/07/2024 00:39:35	SP - ARAMINA - Próx. Rodovia Anhanguera	O veículo está bloqueado		Status	0	NÃO	-20,1572	-47,7871
	26/07/2024 00:37:35	SP - ARAMINA - Próx. Rodovia Anhanguera	O veículo está bloqueado		Status	0	NÃO	-20,1572	-47,7871
	26/07/2024 00:37:35	SP - ARAMINA - Próx. Rodovia Anhanguera	Parada do Veículo		Alerta de Software	0	NÃO	-20,1572	-47,7871
	26/07/2024 00:35:35	SP - ARAMINA - Próx. Rodovia Anhanguera	Parada do Veículo		Alerta de Software	0	NÃO	-20,1572	-47,7871
	26/07/2024 00:35:35	SP - ARAMINA - Próx. Rodovia Anhanguera	O veículo está bloqueado		Status	0	NÃO	-20,1572	-47,7871
	26/07/2024 00:33:35	SP - ARAMINA - Próx. Rodovia Anhanguera	O veículo está bloqueado		Status	0	NÃO	-20,1572	-47,7870
	26/07/2024 00:33:35	SP - ARAMINA - Próx. Rodovia Anhanguera	Parada do Veículo		Alerta de Software	0	NÃO	-20,1572	-47,7870
	26/07/2024 00:31:35	SP - ARAMINA - Próx. Rodovia Anhanguera	Parada do Veículo		Alerta de Software	0	NÃO	-20,1572	-47,7870
	26/07/2024 00:31:35	SP - ARAMINA - Próx. Rodovia Anhanguera	O veículo está bloqueado		Status	0	NÃO	-20,1572	-47,7870
	26/07/2024 00:29:35	SP - ARAMINA - Próx. Rodovia Anhanguera	O veículo está bloqueado		Status	0	NÃO	-20,1572	-47,7870
	26/07/2024 00:29:35	SP - ARAMINA - Próx. Rodovia Anhanguera	Parada do Veículo		Alerta de Software	0	NÃO	-20,1572	-47,7870
	26/07/2024 00:27:35	SP - ARAMINA - Próx. Rodovia Anhanguera	Parada do Veículo		Alerta de Software	0	NÃO	-20,1572	-47,7870
	26/07/2024 00:27:35	SP - ARAMINA - Próx. Rodovia Anhanguera	O veículo está bloqueado		Status	0	NÃO	-20,1572	-47,7870
	26/07/2024 00:25:35	SP - ARAMINA - Próx. Rodovia Anhanguera	O veículo está bloqueado		Status	0	NÃO	-20,1572	-47,7870

RELATÓRIO ANALÍTICO POR VEÍCULO






































Período: 25/07/2024 00:00:00 à 31/07/2024 10:00:00

Identificador: FYW4C38 LUIZ SC R 450 2021

Placa: FYW4C38

- Legenda:**
-  Mensagens enviadas do Veículo (Veículo -> Central)
 -  Mensagens enviadas do Veículo (Controle de Jornada Cliente)
 -  Mensagens enviadas da Central (Central -> Veículo)



Sentido:	Data e Hora:	Localização:	Mensagem:	Modo Emergência	Tipo Mensagem:	Vel. (Km/h)	Log ?	Latitude	Longitude
	26/07/2024 00:25:35	SP - ARAMINA - Próx. Rodovia Anhanguera	Parada do Veículo		Alerta de Software	0	NÃO	-20,1572	-47,7870
	26/07/2024 00:23:35	SP - ARAMINA - Próx. Rodovia Anhanguera	Parada do Veículo		Alerta de Software	0	NÃO	-20,1572	-47,7870
	26/07/2024 00:23:35	SP - ARAMINA - Próx. Rodovia Anhanguera	O veículo está bloqueado		Status	0	NÃO	-20,1572	-47,7870
	26/07/2024 00:21:35	SP - ARAMINA - Próx. Rodovia Anhanguera	O veículo está bloqueado		Status	0	NÃO	-20,1572	-47,7870
	26/07/2024 00:21:35	SP - ARAMINA - Próx. Rodovia Anhanguera	Parada do Veículo		Alerta de Software	0	NÃO	-20,1572	-47,7870
	26/07/2024 00:19:35	SP - ARAMINA - Próx. Rodovia Anhanguera	Parada do Veículo		Alerta de Software	0	NÃO	-20,1572	-47,7870
	26/07/2024 00:19:35	SP - ARAMINA - Próx. Rodovia Anhanguera	O veículo está bloqueado		Status	0	NÃO	-20,1572	-47,7870
	26/07/2024 00:17:35	SP - ARAMINA - Próx. Rodovia Anhanguera	O veículo está bloqueado		Status	0	NÃO	-20,1572	-47,7870
	26/07/2024 00:17:35	SP - ARAMINA - Próx. Rodovia Anhanguera	Parada do Veículo		Alerta de Software	0	NÃO	-20,1572	-47,7870
	26/07/2024 00:15:35	SP - ARAMINA - Próx. Rodovia Anhanguera	Parada do Veículo		Alerta de Software	0	NÃO	-20,1572	-47,7870
	26/07/2024 00:15:35	SP - ARAMINA - Próx. Rodovia Anhanguera	O veículo está bloqueado		Status	0	NÃO	-20,1572	-47,7870
	26/07/2024 00:13:35	SP - ARAMINA - Próx. Rodovia Anhanguera	O veículo está bloqueado		Status	0	NÃO	-20,1572	-47,7870
	26/07/2024 00:13:35	SP - ARAMINA - Próx. Rodovia Anhanguera	Parada do Veículo		Alerta de Software	0	NÃO	-20,1572	-47,7870
	26/07/2024 00:11:35	SP - ARAMINA - Próx. Rodovia Anhanguera	Parada do Veículo		Alerta de Software	0	NÃO	-20,1572	-47,7870
	26/07/2024 00:11:35	SP - ARAMINA - Próx. Rodovia Anhanguera	O veículo está bloqueado		Status	0	NÃO	-20,1572	-47,7870
	26/07/2024 00:09:35	SP - ARAMINA - Próx. Rodovia Anhanguera	O veículo está bloqueado		Status	0	NÃO	-20,1572	-47,7870
	26/07/2024 00:09:35	SP - ARAMINA - Próx. Rodovia Anhanguera	Parada do Veículo		Alerta de Software	0	NÃO	-20,1572	-47,7870
	26/07/2024 00:07:35	SP - ARAMINA - Próx. Rodovia Anhanguera	Parada do Veículo		Alerta de Software	0	NÃO	-20,1572	-47,7870
	26/07/2024 00:07:35	SP - ARAMINA - Próx. Rodovia Anhanguera	O veículo está bloqueado		Status	0	NÃO	-20,1572	-47,7870
	26/07/2024 00:05:35	SP - ARAMINA - Próx. Rodovia Anhanguera	O veículo está bloqueado		Status	0	NÃO	-20,1572	-47,7870
	26/07/2024 00:05:35	SP - ARAMINA - Próx. Rodovia Anhanguera	Parada do Veículo		Alerta de Software	0	NÃO	-20,1572	-47,7870
	26/07/2024 00:03:35	SP - ARAMINA - Próx. Rodovia Anhanguera	Parada do Veículo		Alerta de Software	0	NÃO	-20,1572	-47,7870
	26/07/2024 00:03:35	SP - ARAMINA - Próx. Rodovia Anhanguera	O veículo está bloqueado		Status	0	NÃO	-20,1572	-47,7870
	26/07/2024 00:01:35	SP - ARAMINA - Próx. Rodovia Anhanguera	O veículo está bloqueado		Status	0	NÃO	-20,1572	-47,7870
	26/07/2024 00:01:35	SP - ARAMINA - Próx. Rodovia Anhanguera	Parada do Veículo		Alerta de Software	0	NÃO	-20,1572	-47,7870
	25/07/2024 23:59:35	SP - ARAMINA - Próx. Rodovia Anhanguera	Parada do Veículo		Alerta de Software	0	NÃO	-20,1573	-47,7870
	25/07/2024 23:59:35	SP - ARAMINA - Próx. Rodovia Anhanguera	O veículo está bloqueado		Status	0	NÃO	-20,1573	-47,7870
	25/07/2024 23:57:35	SP - ARAMINA - Próx. Rodovia Anhanguera	O veículo está bloqueado		Status	0	NÃO	-20,1573	-47,7870
	25/07/2024 23:57:35	SP - ARAMINA - Próx. Rodovia Anhanguera	Parada do Veículo		Alerta de Software	0	NÃO	-20,1573	-47,7870
	25/07/2024 23:55:35	SP - ARAMINA - Próx. Rodovia Anhanguera	Parada do Veículo		Alerta de Software	0	NÃO	-20,1573	-47,7870
	25/07/2024 23:55:35	SP - ARAMINA - Próx. Rodovia Anhanguera	O veículo está bloqueado		Status	0	NÃO	-20,1573	-47,7870
	25/07/2024 23:53:35	SP - ARAMINA - Próx. Rodovia Anhanguera	O veículo está bloqueado		Status	0	NÃO	-20,1573	-47,7870
	25/07/2024 23:53:35	SP - ARAMINA - Próx. Rodovia Anhanguera	Parada do Veículo		Alerta de Software	0	NÃO	-20,1573	-47,7870
	25/07/2024 23:51:35	SP - ARAMINA - Próx. Rodovia Anhanguera	Parada do Veículo		Alerta de Software	0	NÃO	-20,1573	-47,7870
	25/07/2024 23:51:35	SP - ARAMINA - Próx. Rodovia Anhanguera	O veículo está bloqueado		Status	0	NÃO	-20,1573	-47,7870
	25/07/2024 23:49:35	SP - ARAMINA - Próx. Rodovia Anhanguera	O veículo está bloqueado		Status	0	NÃO	-20,1573	-47,7870
	25/07/2024 23:49:35	SP - ARAMINA - Próx. Rodovia Anhanguera	Parada do Veículo		Alerta de Software	0	NÃO	-20,1573	-47,7870

RELATÓRIO ANALÍTICO POR VEÍCULO






































Período: 25/07/2024 00:00:00 à 31/07/2024 10:00:00

Identificador: FYW4C38 LUIZ SC R 450 2021

Placa: FYW4C38

- Legenda:**
-  Mensagens enviadas do Veículo (Veículo -> Central)
 -  Mensagens enviadas do Veículo (Controle de Jornada Cliente)
 -  Mensagens enviadas da Central (Central -> Veículo)



Sentido:	Data e Hora:	Localização:	Mensagem:	Modo Emergência	Tipo Mensagem:	Vel. (Km/h)	Log ?	Latitude	Longitude
	25/07/2024 23:47:35	SP - ARAMINA - Próx. Rodovia Anhanguera	Parada do Veículo		Alerta de Software	0	NÃO	-20,1573	-47,7870
	25/07/2024 23:47:35	SP - ARAMINA - Próx. Rodovia Anhanguera	O veículo está bloqueado		Status	0	NÃO	-20,1573	-47,7870
	25/07/2024 23:45:35	SP - ARAMINA - Próx. Rodovia Anhanguera	O veículo está bloqueado		Status	0	NÃO	-20,1573	-47,7870
	25/07/2024 23:45:35	SP - ARAMINA - Próx. Rodovia Anhanguera	Parada do Veículo		Alerta de Software	0	NÃO	-20,1573	-47,7870
	25/07/2024 23:43:35	SP - ARAMINA - Próx. Rodovia Anhanguera	Parada do Veículo		Alerta de Software	0	NÃO	-20,1573	-47,7871
	25/07/2024 23:43:35	SP - ARAMINA - Próx. Rodovia Anhanguera	O veículo está bloqueado		Status	0	NÃO	-20,1573	-47,7871
	25/07/2024 23:41:35	SP - ARAMINA - Próx. Rodovia Anhanguera	O veículo está bloqueado		Status	0	NÃO	-20,1573	-47,7871
	25/07/2024 23:41:35	SP - ARAMINA - Próx. Rodovia Anhanguera	Parada do Veículo		Alerta de Software	0	NÃO	-20,1573	-47,7871
	25/07/2024 23:39:35	SP - ARAMINA - Próx. Rodovia Anhanguera	Parada do Veículo		Alerta de Software	0	NÃO	-20,1573	-47,7871
	25/07/2024 23:39:35	SP - ARAMINA - Próx. Rodovia Anhanguera	O veículo está bloqueado		Status	0	NÃO	-20,1573	-47,7871
	25/07/2024 23:37:35	SP - ARAMINA - Próx. Rodovia Anhanguera	O veículo está bloqueado		Status	0	NÃO	-20,1573	-47,7871
	25/07/2024 23:37:35	SP - ARAMINA - Próx. Rodovia Anhanguera	Parada do Veículo		Alerta de Software	0	NÃO	-20,1573	-47,7871
	25/07/2024 23:35:35	SP - ARAMINA - Próx. Rodovia Anhanguera	Parada do Veículo		Alerta de Software	0	NÃO	-20,1573	-47,7870
	25/07/2024 23:35:35	SP - ARAMINA - Próx. Rodovia Anhanguera	O veículo está bloqueado		Status	0	NÃO	-20,1573	-47,7870
	25/07/2024 23:33:35	SP - ARAMINA - Próx. Rodovia Anhanguera	O veículo está bloqueado		Status	0	NÃO	-20,1573	-47,7870
	25/07/2024 23:33:35	SP - ARAMINA - Próx. Rodovia Anhanguera	Parada do Veículo		Alerta de Software	0	NÃO	-20,1573	-47,7870
	25/07/2024 23:31:35	SP - ARAMINA - Próx. Rodovia Anhanguera	Parada do Veículo		Alerta de Software	0	NÃO	-20,1573	-47,7870
	25/07/2024 23:31:35	SP - ARAMINA - Próx. Rodovia Anhanguera	O veículo está bloqueado		Status	0	NÃO	-20,1573	-47,7870
	25/07/2024 23:29:35	SP - ARAMINA - Próx. Rodovia Anhanguera	O veículo está bloqueado		Status	0	NÃO	-20,1573	-47,7870
	25/07/2024 23:29:35	SP - ARAMINA - Próx. Rodovia Anhanguera	Parada do Veículo		Alerta de Software	0	NÃO	-20,1573	-47,7870
	25/07/2024 23:27:35	SP - ARAMINA - Próx. Rodovia Anhanguera	Parada do Veículo		Alerta de Software	0	NÃO	-20,1573	-47,7870
	25/07/2024 23:27:35	SP - ARAMINA - Próx. Rodovia Anhanguera	O veículo está bloqueado		Status	0	NÃO	-20,1573	-47,7870
	25/07/2024 23:25:35	SP - ARAMINA - Próx. Rodovia Anhanguera	O veículo está bloqueado		Status	0	NÃO	-20,1573	-47,7870
	25/07/2024 23:25:35	SP - ARAMINA - Próx. Rodovia Anhanguera	Parada do Veículo		Alerta de Software	0	NÃO	-20,1573	-47,7870
	25/07/2024 23:23:35	SP - ARAMINA - Próx. Rodovia Anhanguera	Parada do Veículo		Alerta de Software	0	NÃO	-20,1573	-47,7870
	25/07/2024 23:23:35	SP - ARAMINA - Próx. Rodovia Anhanguera	O veículo está bloqueado		Status	0	NÃO	-20,1573	-47,7870
	25/07/2024 23:21:35	SP - ARAMINA - Próx. Rodovia Anhanguera	O veículo está bloqueado		Status	0	NÃO	-20,1573	-47,7870
	25/07/2024 23:21:35	SP - ARAMINA - Próx. Rodovia Anhanguera	Parada do Veículo		Alerta de Software	0	NÃO	-20,1573	-47,7870
	25/07/2024 23:19:35	SP - ARAMINA - Próx. Rodovia Anhanguera	Parada do Veículo		Alerta de Software	0	NÃO	-20,1573	-47,7870
	25/07/2024 23:19:35	SP - ARAMINA - Próx. Rodovia Anhanguera	O veículo está bloqueado		Status	0	NÃO	-20,1573	-47,7870
	25/07/2024 23:17:35	SP - ARAMINA - Próx. Rodovia Anhanguera	O veículo está bloqueado		Status	0	NÃO	-20,1573	-47,7870
	25/07/2024 23:17:35	SP - ARAMINA - Próx. Rodovia Anhanguera	Parada do Veículo		Alerta de Software	0	NÃO	-20,1573	-47,7870
	25/07/2024 23:15:35	SP - ARAMINA - Próx. Rodovia Anhanguera	Parada do Veículo		Alerta de Software	0	NÃO	-20,1573	-47,7870
	25/07/2024 23:15:35	SP - ARAMINA - Próx. Rodovia Anhanguera	O veículo está bloqueado		Status	0	NÃO	-20,1573	-47,7870
	25/07/2024 23:13:35	SP - ARAMINA - Próx. Rodovia Anhanguera	O veículo está bloqueado		Status	0	NÃO	-20,1573	-47,7870
	25/07/2024 23:13:35	SP - ARAMINA - Próx. Rodovia Anhanguera	Parada do Veículo		Alerta de Software	0	NÃO	-20,1573	-47,7870
	25/07/2024 23:11:35	SP - ARAMINA - Próx. Rodovia Anhanguera	Parada do Veículo		Alerta de Software	0	NÃO	-20,1573	-47,7870

RELATÓRIO ANALÍTICO POR VEÍCULO






































Período: 25/07/2024 00:00:00 à 31/07/2024 10:00:00

Identificador: FYW4C38 LUIZ SC R 450 2021

Placa: FYW4C38

- Legenda:**
-  Mensagens enviadas do Veículo (Veículo -> Central)
 -  Mensagens enviadas do Veículo (Controle de Jornada Cliente)
 -  Mensagens enviadas da Central (Central -> Veículo)



Sentido:	Data e Hora:	Localização:	Mensagem:	Modo Emergência	Tipo Mensagem:	Vel. (Km/h)	Log ?	Latitude	Longitude
	25/07/2024 23:11:35	SP - ARAMINA - Próx. Rodovia Anhanguera	O veículo está bloqueado		Status	0	NÃO	-20,1573	-47,7870
	25/07/2024 23:09:35	SP - ARAMINA - Próx. Rodovia Anhanguera	O veículo está bloqueado		Status	0	NÃO	-20,1573	-47,7870
	25/07/2024 23:09:35	SP - ARAMINA - Próx. Rodovia Anhanguera	Parada do Veículo		Alerta de Software	0	NÃO	-20,1573	-47,7870
	25/07/2024 23:07:35	SP - ARAMINA - Próx. Rodovia Anhanguera	Parada do Veículo		Alerta de Software	0	NÃO	-20,1573	-47,7870
	25/07/2024 23:07:35	SP - ARAMINA - Próx. Rodovia Anhanguera	O veículo está bloqueado		Status	0	NÃO	-20,1573	-47,7870
	25/07/2024 23:05:35	SP - ARAMINA - Próx. Rodovia Anhanguera	O veículo está bloqueado		Status	0	NÃO	-20,1573	-47,7870
	25/07/2024 23:05:35	SP - ARAMINA - Próx. Rodovia Anhanguera	Parada do Veículo		Alerta de Software	0	NÃO	-20,1573	-47,7870
	25/07/2024 23:03:35	SP - ARAMINA - Próx. Rodovia Anhanguera	Parada do Veículo		Alerta de Software	0	NÃO	-20,1573	-47,7870
	25/07/2024 23:03:35	SP - ARAMINA - Próx. Rodovia Anhanguera	O veículo está bloqueado		Status	0	NÃO	-20,1573	-47,7870
	25/07/2024 23:01:35	SP - ARAMINA - Próx. Rodovia Anhanguera	O veículo está bloqueado		Status	0	NÃO	-20,1573	-47,7871
	25/07/2024 23:01:35	SP - ARAMINA - Próx. Rodovia Anhanguera	Parada do Veículo		Alerta de Software	0	NÃO	-20,1573	-47,7871
	25/07/2024 22:59:35	SP - ARAMINA - Próx. Rodovia Anhanguera	Parada do Veículo		Alerta de Software	0	NÃO	-20,1573	-47,7871
	25/07/2024 22:59:35	SP - ARAMINA - Próx. Rodovia Anhanguera	O veículo está bloqueado		Status	0	NÃO	-20,1573	-47,7871
	25/07/2024 22:57:35	SP - ARAMINA - Próx. Rodovia Anhanguera	O veículo está bloqueado		Status	0	NÃO	-20,1573	-47,7871
	25/07/2024 22:57:35	SP - ARAMINA - Próx. Rodovia Anhanguera	Parada do Veículo		Alerta de Software	0	NÃO	-20,1573	-47,7871
	25/07/2024 22:55:35	SP - ARAMINA - Próx. Rodovia Anhanguera	Parada do Veículo		Alerta de Software	0	NÃO	-20,1573	-47,7871
	25/07/2024 22:55:35	SP - ARAMINA - Próx. Rodovia Anhanguera	O veículo está bloqueado		Status	0	NÃO	-20,1573	-47,7871
	25/07/2024 22:53:35	SP - ARAMINA - Próx. Rodovia Anhanguera	O veículo está bloqueado		Status	0	NÃO	-20,1573	-47,7871
	25/07/2024 22:53:35	SP - ARAMINA - Próx. Rodovia Anhanguera	Parada do Veículo		Alerta de Software	0	NÃO	-20,1573	-47,7871
	25/07/2024 22:51:35	SP - ARAMINA - Próx. Rodovia Anhanguera	Parada do Veículo		Alerta de Software	0	NÃO	-20,1573	-47,7871
	25/07/2024 22:51:35	SP - ARAMINA - Próx. Rodovia Anhanguera	O veículo está bloqueado		Status	0	NÃO	-20,1573	-47,7871
	25/07/2024 22:49:35	SP - ARAMINA - Próx. Rodovia Anhanguera	O veículo está bloqueado		Status	0	NÃO	-20,1573	-47,7871
	25/07/2024 22:49:35	SP - ARAMINA - Próx. Rodovia Anhanguera	Parada do Veículo		Alerta de Software	0	NÃO	-20,1573	-47,7871
	25/07/2024 22:47:35	SP - ARAMINA - Próx. Rodovia Anhanguera	Parada do Veículo		Alerta de Software	0	NÃO	-20,1573	-47,7871
	25/07/2024 22:47:35	SP - ARAMINA - Próx. Rodovia Anhanguera	O veículo está bloqueado		Status	0	NÃO	-20,1573	-47,7871
	25/07/2024 22:45:35	SP - ARAMINA - Próx. Rodovia Anhanguera	O veículo está bloqueado		Status	0	NÃO	-20,1573	-47,7871
	25/07/2024 22:45:35	SP - ARAMINA - Próx. Rodovia Anhanguera	Parada do Veículo		Alerta de Software	0	NÃO	-20,1573	-47,7871
	25/07/2024 22:43:35	SP - ARAMINA - Próx. Rodovia Anhanguera	Parada do Veículo		Alerta de Software	0	NÃO	-20,1573	-47,7871
	25/07/2024 22:43:35	SP - ARAMINA - Próx. Rodovia Anhanguera	O veículo está bloqueado		Status	0	NÃO	-20,1573	-47,7871
	25/07/2024 22:41:35	SP - ARAMINA - Próx. Rodovia Anhanguera	O veículo está bloqueado		Status	0	NÃO	-20,1573	-47,7871
	25/07/2024 22:41:35	SP - ARAMINA - Próx. Rodovia Anhanguera	Parada do Veículo		Alerta de Software	0	NÃO	-20,1573	-47,7871
	25/07/2024 22:39:35	SP - ARAMINA - Próx. Rodovia Anhanguera	Parada do Veículo		Alerta de Software	0	NÃO	-20,1573	-47,7871
	25/07/2024 22:39:35	SP - ARAMINA - Próx. Rodovia Anhanguera	O veículo está bloqueado		Status	0	NÃO	-20,1573	-47,7871
	25/07/2024 22:37:35	SP - ARAMINA - Próx. Rodovia Anhanguera	O veículo está bloqueado		Status	0	NÃO	-20,1573	-47,7871
	25/07/2024 22:37:35	SP - ARAMINA - Próx. Rodovia Anhanguera	Parada do Veículo		Alerta de Software	0	NÃO	-20,1573	-47,7871
	25/07/2024 22:35:35	SP - ARAMINA - Próx. Rodovia Anhanguera	Parada do Veículo		Alerta de Software	0	NÃO	-20,1573	-47,7871
	25/07/2024 22:35:35	SP - ARAMINA - Próx. Rodovia Anhanguera	O veículo está bloqueado		Status	0	NÃO	-20,1573	-47,7871

RELATÓRIO ANALÍTICO POR VEÍCULO






































Período: 25/07/2024 00:00:00 à 31/07/2024 10:00:00

Identificador: FYW4C38 LUIZ SC R 450 2021

Placa: FYW4C38

- Legenda:**
-  Mensagens enviadas do Veículo (Veículo -> Central)
 -  Mensagens enviadas do Veículo (Controle de Jornada Cliente)
 -  Mensagens enviadas da Central (Central -> Veículo)



Sentido:	Data e Hora:	Localização:	Mensagem:	Modo Emergência	Tipo Mensagem:	Vel. (Km/h)	Log ?	Latitude	Longitude
	25/07/2024 22:33:35	SP - ARAMINA - Próx. Rodovia Anhanguera	O veículo está bloqueado		Status	0	NÃO	-20,1573	-47,7871
	25/07/2024 22:33:35	SP - ARAMINA - Próx. Rodovia Anhanguera	Parada do Veículo		Alerta de Software	0	NÃO	-20,1573	-47,7871
	25/07/2024 22:31:35	SP - ARAMINA - Próx. Rodovia Anhanguera	Parada do Veículo		Alerta de Software	0	NÃO	-20,1573	-47,7871
	25/07/2024 22:31:35	SP - ARAMINA - Próx. Rodovia Anhanguera	O veículo está bloqueado		Status	0	NÃO	-20,1573	-47,7871
	25/07/2024 22:29:35	SP - ARAMINA - Próx. Rodovia Anhanguera	O veículo está bloqueado		Status	0	NÃO	-20,1573	-47,7871
	25/07/2024 22:29:35	SP - ARAMINA - Próx. Rodovia Anhanguera	Parada do Veículo		Alerta de Software	0	NÃO	-20,1573	-47,7871
	25/07/2024 22:27:35	SP - ARAMINA - Próx. Rodovia Anhanguera	Parada do Veículo		Alerta de Software	0	NÃO	-20,1573	-47,7871
	25/07/2024 22:27:35	SP - ARAMINA - Próx. Rodovia Anhanguera	O veículo está bloqueado		Status	0	NÃO	-20,1573	-47,7871
	25/07/2024 22:25:35	SP - ARAMINA - Próx. Rodovia Anhanguera	O veículo está bloqueado		Status	0	NÃO	-20,1573	-47,7871
	25/07/2024 22:25:35	SP - ARAMINA - Próx. Rodovia Anhanguera	Parada do Veículo		Alerta de Software	0	NÃO	-20,1573	-47,7871
	25/07/2024 22:23:35	SP - ARAMINA - Próx. Rodovia Anhanguera	Parada do Veículo		Alerta de Software	0	NÃO	-20,1573	-47,7871
	25/07/2024 22:23:35	SP - ARAMINA - Próx. Rodovia Anhanguera	O veículo está bloqueado		Status	0	NÃO	-20,1573	-47,7871
	25/07/2024 22:21:35	SP - ARAMINA - Próx. Rodovia Anhanguera	O veículo está bloqueado		Status	0	NÃO	-20,1573	-47,7871
	25/07/2024 22:21:35	SP - ARAMINA - Próx. Rodovia Anhanguera	Parada do Veículo		Alerta de Software	0	NÃO	-20,1573	-47,7871
	25/07/2024 22:19:35	SP - ARAMINA - Próx. Rodovia Anhanguera	Parada do Veículo		Alerta de Software	0	NÃO	-20,1573	-47,7871
	25/07/2024 22:19:35	SP - ARAMINA - Próx. Rodovia Anhanguera	O veículo está bloqueado		Status	0	NÃO	-20,1573	-47,7871
	25/07/2024 22:17:35	SP - ARAMINA - Próx. Rodovia Anhanguera	O veículo está bloqueado		Status	0	NÃO	-20,1573	-47,7871
	25/07/2024 22:17:35	SP - ARAMINA - Próx. Rodovia Anhanguera	Parada do Veículo		Alerta de Software	0	NÃO	-20,1573	-47,7871
	25/07/2024 22:15:35	SP - ARAMINA - Próx. Rodovia Anhanguera	Parada do Veículo		Alerta de Software	0	NÃO	-20,1573	-47,7871
	25/07/2024 22:15:35	SP - ARAMINA - Próx. Rodovia Anhanguera	O veículo está bloqueado		Status	0	NÃO	-20,1573	-47,7871
	25/07/2024 22:13:35	SP - ARAMINA - Próx. Rodovia Anhanguera	O veículo está bloqueado		Status	0	NÃO	-20,1573	-47,7871
	25/07/2024 22:13:35	SP - ARAMINA - Próx. Rodovia Anhanguera	Parada do Veículo		Alerta de Software	0	NÃO	-20,1573	-47,7871
	25/07/2024 22:11:35	SP - ARAMINA - Próx. Rodovia Anhanguera	Parada do Veículo		Alerta de Software	0	NÃO	-20,1573	-47,7871
	25/07/2024 22:11:35	SP - ARAMINA - Próx. Rodovia Anhanguera	O veículo está bloqueado		Status	0	NÃO	-20,1573	-47,7871
	25/07/2024 22:09:35	SP - ARAMINA - Próx. Rodovia Anhanguera	O veículo está bloqueado		Status	0	NÃO	-20,1573	-47,7871
	25/07/2024 22:09:35	SP - ARAMINA - Próx. Rodovia Anhanguera	Parada do Veículo		Alerta de Software	0	NÃO	-20,1573	-47,7871
	25/07/2024 22:07:35	SP - ARAMINA - Próx. Rodovia Anhanguera	Parada do Veículo		Alerta de Software	0	NÃO	-20,1573	-47,7871
	25/07/2024 22:07:35	SP - ARAMINA - Próx. Rodovia Anhanguera	O veículo está bloqueado		Status	0	NÃO	-20,1573	-47,7871
	25/07/2024 22:05:35	SP - ARAMINA - Próx. Rodovia Anhanguera	O veículo está bloqueado		Status	0	NÃO	-20,1572	-47,7871
	25/07/2024 22:05:35	SP - ARAMINA - Próx. Rodovia Anhanguera	Parada do Veículo		Alerta de Software	0	NÃO	-20,1572	-47,7871
	25/07/2024 22:03:35	SP - ARAMINA - Próx. Rodovia Anhanguera	Parada do Veículo		Alerta de Software	0	NÃO	-20,1572	-47,7871
	25/07/2024 22:03:35	SP - ARAMINA - Próx. Rodovia Anhanguera	O veículo está bloqueado		Status	0	NÃO	-20,1572	-47,7871
	25/07/2024 22:01:35	SP - ARAMINA - Próx. Rodovia Anhanguera	O veículo está bloqueado		Status	0	NÃO	-20,1572	-47,7871
	25/07/2024 22:01:35	SP - ARAMINA - Próx. Rodovia Anhanguera	Parada do Veículo		Alerta de Software	0	NÃO	-20,1572	-47,7871
	25/07/2024 21:59:35	SP - ARAMINA - Próx. Rodovia Anhanguera	Parada do Veículo		Alerta de Software	0	NÃO	-20,1572	-47,7871
	25/07/2024 21:59:35	SP - ARAMINA - Próx. Rodovia Anhanguera	O veículo está bloqueado		Status	0	NÃO	-20,1572	-47,7871
	25/07/2024 21:57:35	SP - ARAMINA - Próx. Rodovia Anhanguera	O veículo está bloqueado		Status	0	NÃO	-20,1572	-47,7871

RELATÓRIO ANALÍTICO POR VEÍCULO






































Período: 25/07/2024 00:00:00 à 31/07/2024 10:00:00

Identificador: FYW4C38 LUIZ SC R 450 2021

Placa: FYW4C38

- Legenda:**
-  Mensagens enviadas do Veículo (Veículo -> Central)
 -  Mensagens enviadas do Veículo (Controle de Jornada Cliente)
 -  Mensagens enviadas da Central (Central -> Veículo)



Sentido:	Data e Hora:	Localização:	Mensagem:	Modo Emergência	Tipo Mensagem:	Vel. (Km/h)	Log ?	Latitude	Longitude
	25/07/2024 21:57:35	SP - ARAMINA - Próx. Rodovia Anhanguera	Parada do Veículo		Alerta de Software	0	NÃO	-20,1572	-47,7871
	25/07/2024 21:55:35	SP - ARAMINA - Próx. Rodovia Anhanguera	Parada do Veículo		Alerta de Software	0	NÃO	-20,1572	-47,7871
	25/07/2024 21:55:35	SP - ARAMINA - Próx. Rodovia Anhanguera	O veículo está bloqueado		Status	0	NÃO	-20,1572	-47,7871
	25/07/2024 21:53:35	SP - ARAMINA - Próx. Rodovia Anhanguera	O veículo está bloqueado		Status	0	NÃO	-20,1572	-47,7871
	25/07/2024 21:53:35	SP - ARAMINA - Próx. Rodovia Anhanguera	Parada do Veículo		Alerta de Software	0	NÃO	-20,1572	-47,7871
	25/07/2024 21:51:35	SP - ARAMINA - Próx. Rodovia Anhanguera	Parada do Veículo		Alerta de Software	0	NÃO	-20,1572	-47,7871
	25/07/2024 21:51:35	SP - ARAMINA - Próx. Rodovia Anhanguera	O veículo está bloqueado		Status	0	NÃO	-20,1572	-47,7871
	25/07/2024 21:49:35	SP - ARAMINA - Próx. Rodovia Anhanguera	O veículo está bloqueado		Status	0	NÃO	-20,1572	-47,7871
	25/07/2024 21:49:35	SP - ARAMINA - Próx. Rodovia Anhanguera	Parada do Veículo		Alerta de Software	0	NÃO	-20,1572	-47,7871
	25/07/2024 21:47:35	SP - ARAMINA - Próx. Rodovia Anhanguera	Parada do Veículo		Alerta de Software	0	NÃO	-20,1573	-47,7871
	25/07/2024 21:47:35	SP - ARAMINA - Próx. Rodovia Anhanguera	O veículo está bloqueado		Status	0	NÃO	-20,1573	-47,7871
	25/07/2024 21:45:35	SP - ARAMINA - Próx. Rodovia Anhanguera	O veículo está bloqueado		Status	0	NÃO	-20,1573	-47,7871
	25/07/2024 21:45:35	SP - ARAMINA - Próx. Rodovia Anhanguera	Parada do Veículo		Alerta de Software	0	NÃO	-20,1573	-47,7871
	25/07/2024 21:43:35	SP - ARAMINA - Próx. Rodovia Anhanguera	Parada do Veículo		Alerta de Software	0	NÃO	-20,1573	-47,7871
	25/07/2024 21:43:35	SP - ARAMINA - Próx. Rodovia Anhanguera	O veículo está bloqueado		Status	0	NÃO	-20,1573	-47,7871
	25/07/2024 21:41:35	SP - ARAMINA - Próx. Rodovia Anhanguera	O veículo está bloqueado		Status	0	NÃO	-20,1573	-47,7871
	25/07/2024 21:41:35	SP - ARAMINA - Próx. Rodovia Anhanguera	Parada do Veículo		Alerta de Software	0	NÃO	-20,1573	-47,7871
	25/07/2024 21:39:35	SP - ARAMINA - Próx. Rodovia Anhanguera	Parada do Veículo		Alerta de Software	0	NÃO	-20,1573	-47,7871
	25/07/2024 21:39:35	SP - ARAMINA - Próx. Rodovia Anhanguera	O veículo está bloqueado		Status	0	NÃO	-20,1573	-47,7871
	25/07/2024 21:37:35	SP - ARAMINA - Próx. Rodovia Anhanguera	O veículo está bloqueado		Status	0	NÃO	-20,1573	-47,7871
	25/07/2024 21:37:35	SP - ARAMINA - Próx. Rodovia Anhanguera	Parada do Veículo		Alerta de Software	0	NÃO	-20,1573	-47,7871
	25/07/2024 21:35:35	SP - ARAMINA - Próx. Rodovia Anhanguera	Parada do Veículo		Alerta de Software	0	NÃO	-20,1573	-47,7871
	25/07/2024 21:35:35	SP - ARAMINA - Próx. Rodovia Anhanguera	O veículo está bloqueado		Status	0	NÃO	-20,1573	-47,7871
	25/07/2024 21:33:35	SP - ARAMINA - Próx. Rodovia Anhanguera	O veículo está bloqueado		Status	0	NÃO	-20,1573	-47,7871
	25/07/2024 21:33:35	SP - ARAMINA - Próx. Rodovia Anhanguera	Parada do Veículo		Alerta de Software	0	NÃO	-20,1573	-47,7871
	25/07/2024 21:31:35	SP - ARAMINA - Próx. Rodovia Anhanguera	Parada do Veículo		Alerta de Software	0	NÃO	-20,1573	-47,7871
	25/07/2024 21:31:35	SP - ARAMINA - Próx. Rodovia Anhanguera	O veículo está bloqueado		Status	0	NÃO	-20,1573	-47,7871
	25/07/2024 21:29:35	SP - ARAMINA - Próx. Rodovia Anhanguera	O veículo está bloqueado		Status	0	NÃO	-20,1573	-47,7871
	25/07/2024 21:29:35	SP - ARAMINA - Próx. Rodovia Anhanguera	Parada do Veículo		Alerta de Software	0	NÃO	-20,1573	-47,7871
	25/07/2024 21:27:35	SP - ARAMINA - Próx. Rodovia Anhanguera	Parada do Veículo		Alerta de Software	0	NÃO	-20,1573	-47,7871
	25/07/2024 21:27:35	SP - ARAMINA - Próx. Rodovia Anhanguera	O veículo está bloqueado		Status	0	NÃO	-20,1573	-47,7871
	25/07/2024 21:25:35	SP - ARAMINA - Próx. Rodovia Anhanguera	O veículo está bloqueado		Status	0	NÃO	-20,1573	-47,7871
	25/07/2024 21:25:35	SP - ARAMINA - Próx. Rodovia Anhanguera	Parada do Veículo		Alerta de Software	0	NÃO	-20,1573	-47,7871
	25/07/2024 21:23:35	SP - ARAMINA - Próx. Rodovia Anhanguera	Parada do Veículo		Alerta de Software	0	NÃO	-20,1573	-47,7871
	25/07/2024 21:23:35	SP - ARAMINA - Próx. Rodovia Anhanguera	O veículo está bloqueado		Status	0	NÃO	-20,1573	-47,7871
	25/07/2024 21:21:35	SP - ARAMINA - Próx. Rodovia Anhanguera	O veículo está bloqueado		Status	0	NÃO	-20,1573	-47,7871
	25/07/2024 21:21:35	SP - ARAMINA - Próx. Rodovia Anhanguera	Parada do Veículo		Alerta de Software	0	NÃO	-20,1573	-47,7871

RELATÓRIO ANALÍTICO POR VEÍCULO






































Período: 25/07/2024 00:00:00 à 31/07/2024 10:00:00

Identificador: FYW4C38 LUIZ SC R 450 2021

Placa: FYW4C38

- Legenda:**
-  Mensagens enviadas do Veículo (Veículo -> Central)
 -  Mensagens enviadas do Veículo (Controle de Jornada Cliente)
 -  Mensagens enviadas da Central (Central -> Veículo)



Sentido:	Data e Hora:	Localização:	Mensagem:	Modo Emergência	Tipo Mensagem:	Vel. (Km/h)	Log ?	Latitude	Longitude
	25/07/2024 21:19:35	SP - ARAMINA - Próx. Rodovia Anhanguera	Parada do Veículo		Alerta de Software	0	NÃO	-20,1573	-47,7871
	25/07/2024 21:19:35	SP - ARAMINA - Próx. Rodovia Anhanguera	O veículo está bloqueado		Status	0	NÃO	-20,1573	-47,7871
	25/07/2024 21:17:35	SP - ARAMINA - Próx. Rodovia Anhanguera	O veículo está bloqueado		Status	0	NÃO	-20,1573	-47,7871
	25/07/2024 21:17:35	SP - ARAMINA - Próx. Rodovia Anhanguera	Parada do Veículo		Alerta de Software	0	NÃO	-20,1573	-47,7871
	25/07/2024 21:15:35	SP - ARAMINA - Próx. Rodovia Anhanguera	Parada do Veículo		Alerta de Software	0	NÃO	-20,1573	-47,7871
	25/07/2024 21:15:35	SP - ARAMINA - Próx. Rodovia Anhanguera	O veículo está bloqueado		Status	0	NÃO	-20,1573	-47,7871
	25/07/2024 21:13:35	SP - ARAMINA - Próx. Rodovia Anhanguera	O veículo está bloqueado		Status	0	NÃO	-20,1573	-47,7871
	25/07/2024 21:13:35	SP - ARAMINA - Próx. Rodovia Anhanguera	Parada do Veículo		Alerta de Software	0	NÃO	-20,1573	-47,7871
	25/07/2024 21:11:35	SP - ARAMINA - Próx. Rodovia Anhanguera	Parada do Veículo		Alerta de Software	0	NÃO	-20,1573	-47,7871
	25/07/2024 21:11:35	SP - ARAMINA - Próx. Rodovia Anhanguera	O veículo está bloqueado		Status	0	NÃO	-20,1573	-47,7871
	25/07/2024 21:09:35	SP - ARAMINA - Próx. Rodovia Anhanguera	O veículo está bloqueado		Status	0	NÃO	-20,1573	-47,7871
	25/07/2024 21:09:35	SP - ARAMINA - Próx. Rodovia Anhanguera	Parada do Veículo		Alerta de Software	0	NÃO	-20,1573	-47,7871
	25/07/2024 21:07:35	SP - ARAMINA - Próx. Rodovia Anhanguera	Parada do Veículo		Alerta de Software	0	NÃO	-20,1573	-47,7871
	25/07/2024 21:07:35	SP - ARAMINA - Próx. Rodovia Anhanguera	O veículo está bloqueado		Status	0	NÃO	-20,1573	-47,7871
	25/07/2024 21:05:35	SP - ARAMINA - Próx. Rodovia Anhanguera	O veículo está bloqueado		Status	0	NÃO	-20,1573	-47,7871
	25/07/2024 21:05:35	SP - ARAMINA - Próx. Rodovia Anhanguera	Parada do Veículo		Alerta de Software	0	NÃO	-20,1573	-47,7871
	25/07/2024 21:03:35	SP - ARAMINA - Próx. Rodovia Anhanguera	Parada do Veículo		Alerta de Software	0	NÃO	-20,1573	-47,7871
	25/07/2024 21:03:35	SP - ARAMINA - Próx. Rodovia Anhanguera	O veículo está bloqueado		Status	0	NÃO	-20,1573	-47,7871
	25/07/2024 21:01:35	SP - ARAMINA - Próx. Rodovia Anhanguera	O veículo está bloqueado		Status	0	NÃO	-20,1573	-47,7871
	25/07/2024 21:01:35	SP - ARAMINA - Próx. Rodovia Anhanguera	Parada do Veículo		Alerta de Software	0	NÃO	-20,1573	-47,7871
	25/07/2024 20:59:35	SP - ARAMINA - Próx. Rodovia Anhanguera	Parada do Veículo		Alerta de Software	0	NÃO	-20,1573	-47,7871
	25/07/2024 20:59:35	SP - ARAMINA - Próx. Rodovia Anhanguera	O veículo está bloqueado		Status	0	NÃO	-20,1573	-47,7871
	25/07/2024 20:57:35	SP - ARAMINA - Próx. Rodovia Anhanguera	O veículo está bloqueado		Status	0	NÃO	-20,1573	-47,7871
	25/07/2024 20:57:35	SP - ARAMINA - Próx. Rodovia Anhanguera	Parada do Veículo		Alerta de Software	0	NÃO	-20,1573	-47,7871
	25/07/2024 20:55:35	SP - ARAMINA - Próx. Rodovia Anhanguera	Parada do Veículo		Alerta de Software	0	NÃO	-20,1573	-47,7870
	25/07/2024 20:55:35	SP - ARAMINA - Próx. Rodovia Anhanguera	O veículo está bloqueado		Status	0	NÃO	-20,1573	-47,7870
	25/07/2024 20:53:35	SP - ARAMINA - Próx. Rodovia Anhanguera	O veículo está bloqueado		Status	0	NÃO	-20,1573	-47,7870
	25/07/2024 20:53:35	SP - ARAMINA - Próx. Rodovia Anhanguera	Parada do Veículo		Alerta de Software	0	NÃO	-20,1573	-47,7870
	25/07/2024 20:51:35	SP - ARAMINA - Próx. Rodovia Anhanguera	Parada do Veículo		Alerta de Software	0	NÃO	-20,1573	-47,7870
	25/07/2024 20:51:35	SP - ARAMINA - Próx. Rodovia Anhanguera	O veículo está bloqueado		Status	0	NÃO	-20,1573	-47,7870
	25/07/2024 20:49:35	SP - ARAMINA - Próx. Rodovia Anhanguera	O veículo está bloqueado		Status	0	NÃO	-20,1573	-47,7870
	25/07/2024 20:49:35	SP - ARAMINA - Próx. Rodovia Anhanguera	Parada do Veículo		Alerta de Software	0	NÃO	-20,1573	-47,7870
	25/07/2024 20:47:35	SP - ARAMINA - Próx. Rodovia Anhanguera	Parada do Veículo		Alerta de Software	0	NÃO	-20,1573	-47,7870
	25/07/2024 20:47:35	SP - ARAMINA - Próx. Rodovia Anhanguera	O veículo está bloqueado		Status	0	NÃO	-20,1573	-47,7870
	25/07/2024 20:45:35	SP - ARAMINA - Próx. Rodovia Anhanguera	O veículo está bloqueado		Status	0	NÃO	-20,1573	-47,7870
	25/07/2024 20:45:35	SP - ARAMINA - Próx. Rodovia Anhanguera	Parada do Veículo		Alerta de Software	0	NÃO	-20,1573	-47,7870
	25/07/2024 20:43:35	SP - ARAMINA - Próx. Rodovia Anhanguera	Parada do Veículo		Alerta de Software	0	NÃO	-20,1573	-47,7870

RELATÓRIO ANALÍTICO POR VEÍCULO






































Período: 25/07/2024 00:00:00 à 31/07/2024 10:00:00

Identificador: FYW4C38 LUIZ SC R 450 2021

Placa: FYW4C38

- Legenda:**
-  Mensagens enviadas do Veículo (Veículo -> Central)
 -  Mensagens enviadas do Veículo (Controle de Jornada Cliente)
 -  Mensagens enviadas da Central (Central -> Veículo)






Sentido:	Data e Hora:	Localização:	Mensagem:	Modo Emergência	Tipo Mensagem:	Vel. (Km/h)	Log ?	Latitude	Longitude
	25/07/2024 20:43:35	SP - ARAMINA - Próx. Rodovia Anhanguera	O veículo está bloqueado		Status	0	NÃO	-20,1573	-47,7870
	25/07/2024 20:41:35	SP - ARAMINA - Próx. Rodovia Anhanguera	O veículo está bloqueado		Status	0	NÃO	-20,1573	-47,7870
	25/07/2024 20:41:35	SP - ARAMINA - Próx. Rodovia Anhanguera	Parada do Veículo		Alerta de Software	0	NÃO	-20,1573	-47,7870
	25/07/2024 20:39:35	SP - ARAMINA - Próx. Rodovia Anhanguera	Parada do Veículo		Alerta de Software	0	NÃO	-20,1573	-47,7870
	25/07/2024 20:39:35	SP - ARAMINA - Próx. Rodovia Anhanguera	O veículo está bloqueado		Status	0	NÃO	-20,1573	-47,7870
	25/07/2024 20:37:35	SP - ARAMINA - Próx. Rodovia Anhanguera	O veículo está bloqueado		Status	0	NÃO	-20,1573	-47,7870
	25/07/2024 20:37:35	SP - ARAMINA - Próx. Rodovia Anhanguera	Parada do Veículo		Alerta de Software	0	NÃO	-20,1573	-47,7870
	25/07/2024 20:35:35	SP - ARAMINA - Próx. Rodovia Anhanguera	Parada do Veículo		Alerta de Software	0	NÃO	-20,1573	-47,7870
	25/07/2024 20:35:35	SP - ARAMINA - Próx. Rodovia Anhanguera	O veículo está bloqueado		Status	0	NÃO	-20,1573	-47,7870
	25/07/2024 20:33:35	SP - ARAMINA - Próx. Rodovia Anhanguera	O veículo está bloqueado		Status	0	NÃO	-20,1573	-47,7870
	25/07/2024 20:33:35	SP - ARAMINA - Próx. Rodovia Anhanguera	Parada do Veículo		Alerta de Software	0	NÃO	-20,1573	-47,7870
	25/07/2024 20:31:35	SP - ARAMINA - Próx. Rodovia Anhanguera	Parada do Veículo		Alerta de Software	0	NÃO	-20,1573	-47,7870
	25/07/2024 20:31:35	SP - ARAMINA - Próx. Rodovia Anhanguera	O veículo está bloqueado		Status	0	NÃO	-20,1573	-47,7870
	25/07/2024 20:29:35	SP - ARAMINA - Próx. Rodovia Anhanguera	O veículo está bloqueado		Status	0	NÃO	-20,1573	-47,7870
	25/07/2024 20:29:35	SP - ARAMINA - Próx. Rodovia Anhanguera	Parada do Veículo		Alerta de Software	0	NÃO	-20,1573	-47,7870
	25/07/2024 20:27:35	SP - ARAMINA - Próx. Rodovia Anhanguera	Parada do Veículo		Alerta de Software	0	NÃO	-20,1573	-47,7870
	25/07/2024 20:27:35	SP - ARAMINA - Próx. Rodovia Anhanguera	O veículo está bloqueado		Status	0	NÃO	-20,1573	-47,7870
	25/07/2024 20:25:35	SP - ARAMINA - Próx. Rodovia Anhanguera	O veículo está bloqueado		Status	0	NÃO	-20,1573	-47,7870
	25/07/2024 20:25:35	SP - ARAMINA - Próx. Rodovia Anhanguera	Parada do Veículo		Alerta de Software	0	NÃO	-20,1573	-47,7870
	25/07/2024 20:23:35	SP - ARAMINA - Próx. Rodovia Anhanguera	Parada do Veículo		Alerta de Software	0	NÃO	-20,1573	-47,7870
	25/07/2024 20:23:35	SP - ARAMINA - Próx. Rodovia Anhanguera	O veículo está bloqueado		Status	0	NÃO	-20,1573	-47,7870
	25/07/2024 20:21:35	SP - ARAMINA - Próx. Rodovia Anhanguera	O veículo está bloqueado		Status	0	NÃO	-20,1573	-47,7870
	25/07/2024 20:21:35	SP - ARAMINA - Próx. Rodovia Anhanguera	Parada do Veículo		Alerta de Software	0	NÃO	-20,1573	-47,7870
	25/07/2024 20:19:35	SP - ARAMINA - Próx. Rodovia Anhanguera	Parada do Veículo		Alerta de Software	0	NÃO	-20,1573	-47,7870
	25/07/2024 20:19:35	SP - ARAMINA - Próx. Rodovia Anhanguera	O veículo está bloqueado		Status	0	NÃO	-20,1573	-47,7870
	25/07/2024 20:17:35	SP - ARAMINA - Próx. Rodovia Anhanguera	O veículo está bloqueado		Status	0	NÃO	-20,1573	-47,7870
	25/07/2024 20:17:35	SP - ARAMINA - Próx. Rodovia Anhanguera	Parada do Veículo		Alerta de Software	0	NÃO	-20,1573	-47,7870
	25/07/2024 20:15:35	SP - ARAMINA - Próx. Rodovia Anhanguera	Parada do Veículo		Alerta de Software	0	NÃO	-20,1573	-47,7870
	25/07/2024 20:15:35	SP - ARAMINA - Próx. Rodovia Anhanguera	O veículo está bloqueado		Status	0	NÃO	-20,1573	-47,7870
	25/07/2024 20:13:35	SP - ARAMINA - Próx. Rodovia Anhanguera	O veículo está bloqueado		Status	0	NÃO	-20,1573	-47,7870
	25/07/2024 20:13:35	SP - ARAMINA - Próx. Rodovia Anhanguera	Parada do Veículo		Alerta de Software	0	NÃO	-20,1573	-47,7870
	25/07/2024 20:11:35	SP - ARAMINA - Próx. Rodovia Anhanguera	Parada do Veículo		Alerta de Software	0	NÃO	-20,1573	-47,7870
	25/07/2024 20:11:35	SP - ARAMINA - Próx. Rodovia Anhanguera	O veículo está bloqueado		Status	0	NÃO	-20,1573	-47,7870
	25/07/2024 20:09:35	SP - ARAMINA - Próx. Rodovia Anhanguera	O veículo está bloqueado		Status	0	NÃO	-20,1572	-47,7870
	25/07/2024 20:09:35	SP - ARAMINA - Próx. Rodovia Anhanguera	Parada do Veículo		Alerta de Software	0	NÃO	-20,1572	-47,7870
	25/07/2024 20:07:35	SP - ARAMINA - Próx. Rodovia Anhanguera	Parada do Veículo		Alerta de Software	0	NÃO	-20,1572	-47,7870
	25/07/2024 20:07:35	SP - ARAMINA - Próx. Rodovia Anhanguera	O veículo está bloqueado		Status	0	NÃO	-20,1572	-47,7870

RELATÓRIO ANALÍTICO POR VEÍCULO






































Período: 25/07/2024 00:00:00 à 31/07/2024 10:00:00

Identificador: FYW4C38 LUIZ SC R 450 2021

Placa: FYW4C38

- Legenda:**
-  Mensagens enviadas do Veículo (Veículo -> Central)
 -  Mensagens enviadas do Veículo (Controle de Jornada Cliente)
 -  Mensagens enviadas da Central (Central -> Veículo)



Sentido:	Data e Hora:	Localização:	Mensagem:	Modo Emergência	Tipo Mensagem:	Vel. (Km/h)	Log ?	Latitude	Longitude
	25/07/2024 20:05:35	SP - ARAMINA - Próx. Rodovia Anhanguera	O veículo está bloqueado		Status	0	NÃO	-20,1572	-47,7870
	25/07/2024 20:05:35	SP - ARAMINA - Próx. Rodovia Anhanguera	Parada do Veículo		Alerta de Software	0	NÃO	-20,1572	-47,7870
	25/07/2024 20:05:03	SP - ARAMINA - Próx. Rodovia Anhanguera	O veículo está bloqueado		Status	0	NÃO	-20,1572	-47,7870
	25/07/2024 20:05:03	SP - ARAMINA - Próx. Rodovia Anhanguera	Porta do Motorista aberta		Evento	0	NÃO	-20,1572	-47,7870
	25/07/2024 20:03:35	SP - ARAMINA - Próx. Rodovia Anhanguera	Porta do Motorista aberta		Evento	0	NÃO	-20,1572	-47,7870
	25/07/2024 20:03:35	SP - ARAMINA - Próx. Rodovia Anhanguera	Parada do Veículo		Alerta de Software	0	NÃO	-20,1572	-47,7870
	25/07/2024 20:03:35	SP - ARAMINA - Próx. Rodovia Anhanguera	O veículo está bloqueado		Status	0	NÃO	-20,1572	-47,7870
	25/07/2024 20:03:07	SP - ARAMINA - Próx. Rodovia Anhanguera	O veículo está bloqueado		Status	0	NÃO	-20,1572	-47,7870
	25/07/2024 20:01:07	SP - ARAMINA - Próx. Rodovia Anhanguera	O veículo está bloqueado		Status	0	NÃO	-20,1572	-47,7870
	25/07/2024 20:01:07	SP - ARAMINA - Próx. Rodovia Anhanguera	Parada do Veículo		Alerta de Software	0	NÃO	-20,1572	-47,7870
	25/07/2024 19:59:07	SP - ARAMINA - Próx. Rodovia Anhanguera	Porta do Motorista aberta		Evento	0	NÃO	-20,1572	-47,7870
	25/07/2024 19:59:07	SP - ARAMINA - Próx. Rodovia Anhanguera	O veículo está bloqueado		Status	0	NÃO	-20,1572	-47,7870
	25/07/2024 19:59:07	SP - ARAMINA - Próx. Rodovia Anhanguera	Parada do Veículo		Alerta de Software	0	NÃO	-20,1572	-47,7870
	25/07/2024 19:57:45	SP - ARAMINA - Próx. Rodovia Anhanguera	Parada do Veículo		Alerta de Software	0	NÃO	-20,1572	-47,7870
	25/07/2024 19:57:45	SP - ARAMINA - Próx. Rodovia Anhanguera	O veículo está bloqueado		Status	0	NÃO	-20,1572	-47,7870
	25/07/2024 19:55:45	SP - ARAMINA - Próx. Rodovia Anhanguera	O veículo está bloqueado		Status	0	NÃO	-20,1572	-47,7870
	25/07/2024 19:55:45	SP - ARAMINA - Próx. Rodovia Anhanguera	Parada do Veículo		Alerta de Software	0	NÃO	-20,1572	-47,7870
	25/07/2024 19:53:45	SP - ARAMINA - Próx. Rodovia Anhanguera	Parada do Veículo		Alerta de Software	0	NÃO	-20,1572	-47,7870
	25/07/2024 19:53:45	SP - ARAMINA - Próx. Rodovia Anhanguera	O veículo está bloqueado		Status	0	NÃO	-20,1572	-47,7870
	25/07/2024 19:51:45	SP - ARAMINA - Próx. Rodovia Anhanguera	O veículo está bloqueado		Status	0	NÃO	-20,1572	-47,7870
	25/07/2024 19:51:45	SP - ARAMINA - Próx. Rodovia Anhanguera	Parada do Veículo		Alerta de Software	0	NÃO	-20,1572	-47,7870
	25/07/2024 19:49:45	SP - ARAMINA - Próx. Rodovia Anhanguera	Parada do Veículo		Alerta de Software	0	NÃO	-20,1572	-47,7870
	25/07/2024 19:49:45	SP - ARAMINA - Próx. Rodovia Anhanguera	O veículo está bloqueado		Status	0	NÃO	-20,1572	-47,7870
	25/07/2024 19:47:45	SP - ARAMINA - Próx. Rodovia Anhanguera	O veículo está bloqueado		Status	0	NÃO	-20,1572	-47,7870
	25/07/2024 19:47:45	SP - ARAMINA - Próx. Rodovia Anhanguera	Parada do Veículo		Alerta de Software	0	NÃO	-20,1572	-47,7870
	25/07/2024 19:45:45	SP - ARAMINA - Próx. Rodovia Anhanguera	Parada do Veículo		Alerta de Software	0	NÃO	-20,1572	-47,7870
	25/07/2024 19:45:45	SP - ARAMINA - Próx. Rodovia Anhanguera	O veículo está bloqueado		Status	0	NÃO	-20,1572	-47,7870
	25/07/2024 19:43:45	SP - ARAMINA - Próx. Rodovia Anhanguera	O veículo está bloqueado		Status	0	NÃO	-20,1572	-47,7870
	25/07/2024 19:43:45	SP - ARAMINA - Próx. Rodovia Anhanguera	Parada do Veículo		Alerta de Software	0	NÃO	-20,1572	-47,7870
	25/07/2024 19:41:45	SP - ARAMINA - Próx. Rodovia Anhanguera	Parada do Veículo		Alerta de Software	0	NÃO	-20,1572	-47,7870
	25/07/2024 19:41:45	SP - ARAMINA - Próx. Rodovia Anhanguera	O veículo está bloqueado		Status	0	NÃO	-20,1572	-47,7870
	25/07/2024 19:39:45	SP - ARAMINA - Próx. Rodovia Anhanguera	O veículo está bloqueado		Status	0	NÃO	-20,1572	-47,7870
	25/07/2024 19:39:45	SP - ARAMINA - Próx. Rodovia Anhanguera	Parada do Veículo		Alerta de Software	0	NÃO	-20,1572	-47,7870
	25/07/2024 19:37:45	SP - ARAMINA - Próx. Rodovia Anhanguera	Parada do Veículo		Alerta de Software	0	NÃO	-20,1572	-47,7870
	25/07/2024 19:37:45	SP - ARAMINA - Próx. Rodovia Anhanguera	O veículo está bloqueado		Status	0	NÃO	-20,1572	-47,7870
	25/07/2024 19:35:45	SP - ARAMINA - Próx. Rodovia Anhanguera	O veículo está bloqueado		Status	0	NÃO	-20,1572	-47,7870
	25/07/2024 19:35:45	SP - ARAMINA - Próx. Rodovia Anhanguera	Parada do Veículo		Alerta de Software	0	NÃO	-20,1572	-47,7870

RELATÓRIO ANALÍTICO POR VEÍCULO

Período: 25/07/2024 00:00:00 à 31/07/2024 10:00:00

Identificador: FYW4C38 LUIZ SC R 450 2021

Placa: FYW4C38

Legenda:

Mensagens enviadas do Veículo (Veículo -> Central)

Mensagens enviadas do Veículo (Controle de Jornada Cliente)

Mensagens enviadas da Central (Central -> Veículo)



Sentido:	Data e Hora:	Localização:	Mensagem:	Modo Emergência	Tipo Mensagem:	Vel. (Km/h)	Log ?	Latitude	Longitude
	25/07/2024 19:33:45	SP - ARAMINA - Próx. Rodovia Anhanguera	Parada do Veículo		Alerta de Software	0	NÃO	-20,1572	-47,7870
	25/07/2024 19:33:45	SP - ARAMINA - Próx. Rodovia Anhanguera	O veículo está bloqueado		Status	0	NÃO	-20,1572	-47,7870
	25/07/2024 19:31:45	SP - ARAMINA - Próx. Rodovia Anhanguera	O veículo está bloqueado		Status	0	NÃO	-20,1572	-47,7870
	25/07/2024 19:31:45	SP - ARAMINA - Próx. Rodovia Anhanguera	Parada do Veículo		Alerta de Software	0	NÃO	-20,1572	-47,7870
	25/07/2024 19:29:45	SP - ARAMINA - Próx. Rodovia Anhanguera	Parada do Veículo		Alerta de Software	0	NÃO	-20,1572	-47,7870
	25/07/2024 19:29:45	SP - ARAMINA - Próx. Rodovia Anhanguera	O veículo está bloqueado		Status	0	NÃO	-20,1572	-47,7870
	25/07/2024 19:27:45	SP - ARAMINA - Próx. Rodovia Anhanguera	O veículo está bloqueado		Status	0	NÃO	-20,1572	-47,7870
	25/07/2024 19:27:45	SP - ARAMINA - Próx. Rodovia Anhanguera	Parada do Veículo		Alerta de Software	0	NÃO	-20,1572	-47,7870
	25/07/2024 19:25:45	SP - ARAMINA - Próx. Rodovia Anhanguera	Parada do Veículo		Alerta de Software	0	NÃO	-20,1572	-47,7870
	25/07/2024 19:25:45	SP - ARAMINA - Próx. Rodovia Anhanguera	O veículo está bloqueado		Status	0	NÃO	-20,1572	-47,7870
	25/07/2024 19:23:45	SP - ARAMINA - Próx. Rodovia Anhanguera	O veículo está bloqueado		Status	0	NÃO	-20,1572	-47,7870
	25/07/2024 19:23:45	SP - ARAMINA - Próx. Rodovia Anhanguera	Parada do Veículo		Alerta de Software	0	NÃO	-20,1572	-47,7870
	25/07/2024 19:21:45	SP - ARAMINA - Próx. Rodovia Anhanguera	Parada do Veículo		Alerta de Software	0	NÃO	-20,1572	-47,7870
	25/07/2024 19:21:45	SP - ARAMINA - Próx. Rodovia Anhanguera	O veículo está bloqueado		Status	0	NÃO	-20,1572	-47,7870
	25/07/2024 19:20:23	MENSAGEM ENVIADA PELA CENTRAL Enviada por: integração	MENSAGEM IIVRE:VEICULO BLOQUEADO		Macro		-		
	25/07/2024 19:20:23	MENSAGEM ENVIADA PELA CENTRAL Enviada por: integração	Ligar Bloqueio		Comando		-		
	25/07/2024 19:19:45	SP - ARAMINA - Próx. Rodovia Anhanguera	O veículo está bloqueado		Status	0	NÃO	-20,1572	-47,7870
	25/07/2024 19:19:45	SP - ARAMINA - Próx. Rodovia Anhanguera	Parada do Veículo		Alerta de Software	0	NÃO	-20,1572	-47,7870
	25/07/2024 19:19:37	SP - ARAMINA - Próx. Rodovia Anhanguera	Parada do Veículo		Alerta de Software	0	NÃO	-20,1572	-47,7870
	25/07/2024 19:19:37	SP - ARAMINA - Próx. Rodovia Anhanguera	Ignição desligada		Evento	0	NÃO	-20,1572	-47,7870
	25/07/2024 19:19:37	SP - ARAMINA - Próx. Rodovia Anhanguera	O veículo está bloqueado		Status	0	NÃO	-20,1572	-47,7870
	25/07/2024 19:18:57	SP - ARAMINA - Próx. Rodovia Anhanguera	10 PERNOITE 10 PERNOITE: LOCAL: PREVISAO DE REINICIO DATA: HORA: ID MOTORISTA:		Macro		NÃO	-20,1572	-47,7870
	25/07/2024 19:17:45	SP - ARAMINA - Próx. Rodovia Anhanguera	Ignição ligada		Status	3	NÃO	-20,1576	-47,7870
	25/07/2024 19:15:45	SP - ARAMINA - Próx. Rodovia Anhanguera	Ignição ligada		Status	0	NÃO	-20,1575	-47,7872
	25/07/2024 19:15:45	SP - ARAMINA - Próx. Rodovia Anhanguera	Parada do Veículo		Alerta de Software	0	NÃO	-20,1575	-47,7872
	25/07/2024 19:13:45	SP - ARAMINA - Próx. Rodovia Anhanguera	Ignição ligada		Status	9	NÃO	-20,1579	-47,7879
	25/07/2024 19:11:45	SP - ARAMINA - Rodovia Anhanguera	Ignição ligada		Status	69	NÃO	-20,1717	-47,7874
	25/07/2024 19:09:45	SP - ARAMINA - Rodovia Anhanguera	Ignição ligada		Status	70	NÃO	-20,1924	-47,7854
	25/07/2024 19:07:45	SP - BURITIZAL - Rodovia Anhanguera	Ignição ligada		Status	52	NÃO	-20,2110	-47,7876
	25/07/2024 19:05:45	SP - BURITIZAL - Rodovia Anhanguera	Ignição ligada		Status	71	NÃO	-20,2280	-47,7903
	25/07/2024 19:03:45	SP - BURITIZAL - Rodovia Anhanguera	Ignição ligada		Status	44	NÃO	-20,2463	-47,7982
	25/07/2024 19:01:45	SP - ITUVERAVA - Rodovia Anhanguera	Ignição ligada		Status	73	NÃO	-20,2620	-47,7997
	25/07/2024 18:59:45	SP - ITUVERAVA - Rodovia Anhanguera	Ignição ligada		Status	51	NÃO	-20,2772	-47,7973

RELATÓRIO ANALÍTICO POR VEÍCULO

Período: 25/07/2024 00:00:00 à 31/07/2024 10:00:00

Identificador: FYW4C38 LUIZ SC R 450 2021

Placa: FYW4C38

Legenda:

Mensagens enviadas do Veículo (Veículo -> Central)

Mensagens enviadas do Veículo (Controle de Jornada Cliente)

Mensagens enviadas da Central (Central -> Veículo)



Sentido:	Data e Hora:	Localização:	Mensagem:	Modo Emergência	Tipo Mensagem:	Vel. (Km/h)	Log ?	Latitude	Longitude
	25/07/2024 18:57:45	SP - ITUVERAVA - Rodovia Anhanguera	Ignição ligada		Status	72	NÃO	-20,2984	-47,7992
	25/07/2024 18:55:45	SP - ITUVERAVA - Rodovia Anhanguera	Ignição ligada		Status	76	NÃO	-20,3198	-47,8027
	25/07/2024 18:53:45	SP - ITUVERAVA - Rodovia Anhanguera	Ignição ligada		Status	63	NÃO	-20,3410	-47,8079
	25/07/2024 18:51:45	SP - ITUVERAVA - Rodovia Anhanguera	Ignição ligada		Status	64	NÃO	-20,3584	-47,8161
	25/07/2024 18:49:45	SP - ITUVERAVA - Rodovia Anhanguera	Ignição ligada		Status	52	NÃO	-20,3759	-47,8139
	25/07/2024 18:47:45	SP - ITUVERAVA - Rodovia Anhanguera	Ignição ligada		Status	51	NÃO	-20,3865	-47,8151
	25/07/2024 18:45:45	SP - GUARÁ - Rodovia Anhanguera	Ignição ligada		Status	55	NÃO	-20,4019	-47,8216
	25/07/2024 18:43:45	SP - GUARÁ - Rodovia Anhanguera	Ignição ligada		Status	36	NÃO	-20,4150	-47,8272
	25/07/2024 18:41:45	SP - GUARÁ - Rodovia Anhanguera	Ignição ligada		Status	68	NÃO	-20,4310	-47,8340
	25/07/2024 18:39:45	SP - GUARÁ - Rodovia Anhanguera	Ignição ligada		Status	62	NÃO	-20,4513	-47,8354
	25/07/2024 18:37:45	SP - GUARÁ - Rodovia Anhanguera	Ignição ligada		Status	76	NÃO	-20,4696	-47,8392
	25/07/2024 18:35:45	SP - GUARÁ - Rodovia Anhanguera	Ignição ligada		Status	68	NÃO	-20,4896	-47,8438
	25/07/2024 18:33:45	SP - GUARÁ - Rodovia Anhanguera	Ignição ligada		Status	57	NÃO	-20,5089	-47,8369
	25/07/2024 18:32:43	SP - GUARÁ - Rodovia Anhanguera	Ignição ligada	LORA	Status	66	NÃO	-20,5163	-47,8367
	25/07/2024 18:32:43	SP - GUARÁ - Rodovia Anhanguera	Posição Periódica Lora	LORA	Status	66	NÃO	-20,5163	-47,8367
	25/07/2024 18:31:45	SP - SÃO JOAQUIM DA BARRA - Rodovia Anhanguera	Ignição ligada		Status	62	NÃO	-20,5254	-47,8412
	25/07/2024 18:29:45	SP - SÃO JOAQUIM DA BARRA - Rodovia Anhanguera	Ignição ligada		Status	59	NÃO	-20,5424	-47,8539
	25/07/2024 18:27:45	SP - SÃO JOAQUIM DA BARRA - Via Anhanguera	Ignição ligada		Status	74	NÃO	-20,5591	-47,8644
	25/07/2024 18:25:45	SP - SÃO JOAQUIM DA BARRA - Via Anhanguera	Ignição ligada		Status	53	NÃO	-20,5765	-47,8733
	25/07/2024 18:23:45	SP - SÃO JOAQUIM DA BARRA - Via Anhanguera	Ignição ligada		Status	67	NÃO	-20,5939	-47,8819
	25/07/2024 18:21:45	SP - SÃO JOAQUIM DA BARRA - Rodovia Anhanguera	Ignição ligada		Status	76	NÃO	-20,6149	-47,8837
	25/07/2024 18:19:45	SP - SÃO JOAQUIM DA BARRA - Rodovia Anhanguera	Ignição ligada		Status	69	NÃO	-20,6362	-47,8815
	25/07/2024 18:17:45	SP - ORLÂNDIA - Rodovia Anhanguera	Ignição ligada		Status	68	NÃO	-20,6546	-47,8803
	25/07/2024 18:17:45	SP - ORLÂNDIA - Rodovia Anhanguera	Entrada em Área de Controle 'SP+MG+Rio - Raio 400Km'		Alerta de Software	68	NÃO	-20,6546	-47,8803
	25/07/2024 18:15:45	SP - ORLÂNDIA - Rodovia Anhanguera	Ignição ligada		Status	61	NÃO	-20,6736	-47,8847
	25/07/2024 18:13:45	SP - ORLÂNDIA - Rodovia Anhanguera	Ignição ligada		Status	61	NÃO	-20,6921	-47,8891
	25/07/2024 18:11:45	SP - ORLÂNDIA - Rodovia Anhanguera	Ignição ligada		Status	37	NÃO	-20,7103	-47,8925
	25/07/2024 18:09:45	SP - ORLÂNDIA - Rodovia Anhanguera	Ignição ligada		Status	39	NÃO	-20,7210	-47,8931
	25/07/2024 18:07:45	SP - ORLÂNDIA - Rodovia Anhanguera	Ignição ligada		Status	77	NÃO	-20,7399	-47,8936
	25/07/2024 18:05:45	SP - ORLÂNDIA - Rodovia Anhanguera	Ignição ligada		Status	62	NÃO	-20,7580	-47,8924
	25/07/2024 18:03:45	SP - SALES OLIVEIRA - Rodovia Anhanguera	Ignição ligada		Status	52	NÃO	-20,7760	-47,8912
	25/07/2024 18:01:45	SP - SALES OLIVEIRA - Rodovia Anhanguera	Ignição ligada		Status	65	NÃO	-20,7927	-47,8906
	25/07/2024 17:59:45	SP - SALES OLIVEIRA - Rodovia Anhanguera	Ignição ligada		Status	42	NÃO	-20,8104	-47,8921
	25/07/2024 17:57:45	SP - SALES OLIVEIRA - Rodovia Anhanguera	Ignição ligada		Status	73	NÃO	-20,8250	-47,8933
	25/07/2024 17:55:45	SP - SALES OLIVEIRA - Rodovia Anhanguera	Ignição ligada		Status	73	NÃO	-20,8407	-47,8945
	25/07/2024 17:53:45	SP - SALES OLIVEIRA - Próx. Rodovia Anhanguera	Ignição ligada		Status	61	NÃO	-20,8569	-47,8958
	25/07/2024 17:53:45	SP - SALES OLIVEIRA - Próx. Rodovia Anhanguera	Entrada em Área de Controle 'SP+MG+Rio - Raio 400Km'		Alerta de Software	61	NÃO	-20,8569	-47,8958

RELATÓRIO ANALÍTICO POR VEÍCULO

Período: 25/07/2024 00:00:00 à 31/07/2024 10:00:00

Identificador: FYW4C38 LUIZ SC R 450 2021

Placa: FYW4C38

Legenda:

Mensagens enviadas do Veículo (Veículo -> Central)

Mensagens enviadas do Veículo (Controle de Jornada Cliente)

Mensagens enviadas da Central (Central -> Veículo)



Sentido:	Data e Hora:	Localização:	Mensagem:	Modo Emergência	Tipo Mensagem:	Vel. (Km/h)	Log ?	Latitude	Longitude
	25/07/2024 17:51:45	SP - SALES OLIVEIRA - Próx. Rodovia Anhanguera	Ignição ligada		Status	66	NÃO	-20,8740	-47,8972
	25/07/2024 17:49:45	SP - SALES OLIVEIRA - Rodovia Anhanguera	Ignição ligada		Status	69	NÃO	-20,8946	-47,8940
	25/07/2024 17:47:45	SP - JARDINÓPOLIS - Rodovia Anhanguera	Ignição ligada		Status	52	NÃO	-20,9131	-47,8883
	25/07/2024 17:45:45	SP - JARDINÓPOLIS - Rodovia Anhanguera	Ignição ligada		Status	74	NÃO	-20,9265	-47,8843
	25/07/2024 17:43:44	SP - JARDINÓPOLIS - Rodovia Anhanguera	Ignição ligada		Status	46	NÃO	-20,9427	-47,8791
	25/07/2024 17:41:44	SP - JARDINÓPOLIS - Rodovia Anhanguera	Ignição ligada		Status	61	NÃO	-20,9595	-47,8707
	25/07/2024 17:39:44	SP - JARDINÓPOLIS - Rodovia Anhanguera	Ignição ligada		Status	62	NÃO	-20,9787	-47,8611
	25/07/2024 17:37:44	SP - JARDINÓPOLIS - Rodovia Anhanguera	Ignição ligada		Status	29	NÃO	-20,9931	-47,8538
	25/07/2024 17:35:44	SP - JARDINÓPOLIS - Rodovia Anhanguera	Ignição ligada		Status	28	NÃO	-21,0040	-47,8484
	25/07/2024 17:33:44	SP - JARDINÓPOLIS - Rodovia Anhanguera	Ignição ligada		Status	73	NÃO	-21,0200	-47,8404
	25/07/2024 17:31:44	SP - JARDINÓPOLIS - Rodovia Anhanguera	Ignição ligada		Status	61	NÃO	-21,0384	-47,8311
	25/07/2024 17:29:44	SP - JARDINÓPOLIS - Rodovia Anhanguera	Ignição ligada		Status	59	NÃO	-21,0553	-47,8226
	25/07/2024 17:29:32	SP - JARDINÓPOLIS - Rodovia Anhanguera			Posição Normal	54	NÃO	-21,0569	-47,8218
	25/07/2024 17:27:44	SP - RIBEIRÃO PRETO - Rodovia Anhanguera	Ignição ligada		Status	72	NÃO	-21,0702	-47,8116
	25/07/2024 17:25:44	SP - RIBEIRÃO PRETO - Rodovia Anhanguera	Ignição ligada		Status	70	NÃO	-21,0870	-47,7986
	25/07/2024 17:23:44	SP - RIBEIRÃO PRETO - Rodovia Anhanguera	Ignição ligada		Status	61	NÃO	-21,1028	-47,7872
	25/07/2024 17:21:44	SP - RIBEIRÃO PRETO - Rodovia Anhanguera	Ignição ligada		Status	57	NÃO	-21,1180	-47,7763
	25/07/2024 17:19:44	SP - RIBEIRÃO PRETO - Rodovia Anhanguera	Ignição ligada		Status	72	NÃO	-21,1324	-47,7659
	25/07/2024 17:17:44	SP - RIBEIRÃO PRETO - Rodovia Anhanguera	Ignição ligada		Status	61	NÃO	-21,1511	-47,7576
	25/07/2024 17:15:44	SP - RIBEIRÃO PRETO - Rodovia Anhanguera	Ignição ligada		Status	60	NÃO	-21,1687	-47,7562
	25/07/2024 17:13:44	SP - RIBEIRÃO PRETO - Rodovia Anhanguera	Ignição ligada		Status	61	NÃO	-21,1873	-47,7572
	25/07/2024 17:11:44	SP - RIBEIRÃO PRETO - Rodovia Anhanguera	Ignição ligada		Status	75	NÃO	-21,2071	-47,7582
	25/07/2024 17:09:44	SP - RIBEIRÃO PRETO - Rodovia Anhanguera	Ignição ligada		Status	75	NÃO	-21,2281	-47,7593
	25/07/2024 17:07:44	SP - RIBEIRÃO PRETO - Rodovia Anhanguera	Ignição ligada		Status	68	NÃO	-21,2486	-47,7561
	25/07/2024 17:06:44	SP - RIBEIRÃO PRETO - Rodovia Anhanguera			Posição Normal	75	NÃO	-21,2590	-47,7541
	25/07/2024 17:05:44	SP - CRAVINHOS - Próx. Rodovia Anhanguera	Ignição ligada		Status	72	NÃO	-21,2798	-47,7517
	25/07/2024 17:05:44	SP - CRAVINHOS - Rodovia Anhanguera	Ignição ligada		Status	72	NÃO	-21,2799	-47,7518
	25/07/2024 17:04:44	SP - CRAVINHOS - Rodovia Anhanguera	Ignição ligada		Status	72	NÃO	-21,2799	-47,7518
	25/07/2024 17:04:40	SP - CRAVINHOS - Rodovia Anhanguera			Posição Normal	73	NÃO	-21,2806	-47,7515
	25/07/2024 17:04:40	SP - CRAVINHOS - Rodovia Anhanguera			Posição Normal	73	NÃO	-21,2806	-47,7515
	25/07/2024 17:04:40	SP - CRAVINHOS - Rodovia Anhanguera			Posição Normal	73	NÃO	-21,2806	-47,7515
	25/07/2024 17:04:40	SP - CRAVINHOS - Rodovia Anhanguera			Posição Normal	73	NÃO	-21,2806	-47,7515
	25/07/2024 17:04:40	SP - CRAVINHOS - Rodovia Anhanguera			Posição Normal	73	NÃO	-21,2806	-47,7515
	25/07/2024 17:02:44	SP - CRAVINHOS - Rodovia Anhanguera	Ignição ligada		Status	67	NÃO	-21,2991	-47,7428
	25/07/2024 17:00:44	SP - CRAVINHOS - Rodovia Anhanguera	Ignição ligada		Status	72	NÃO	-21,3174	-47,7342
	25/07/2024 16:58:44	SP - CRAVINHOS - Rodovia Anhanguera	Ignição ligada		Status	68	NÃO	-21,3363	-47,7254
	25/07/2024 16:56:44	SP - CRAVINHOS - Rodovia Anhanguera	Ignição ligada		Status	40	NÃO	-21,3506	-47,7241

RELATÓRIO ANALÍTICO POR VEÍCULO

Período: 25/07/2024 00:00:00 à 31/07/2024 10:00:00

Identificador: FYW4C38 LUIZ SC R 450 2021

Placa: FYW4C38

Legenda:

Mensagens enviadas do Veículo (Veículo -> Central)

Mensagens enviadas do Veículo (Controle de Jornada Cliente)




Mensagens enviadas da Central (Central -> Veículo)








































Sentido:	Data e Hora:	Localização:	Mensagem:	Modo Emergência	Tipo Mensagem:	Vel. (Km/h)	Log ?	Latitude	Longitude
	25/07/2024 16:54:44	SP - CRAVINHOS - Rodovia Anhanguera	Ignição ligada		Status	61	NÃO	-21,3643	-47,7179
	25/07/2024 16:52:44	SP - CRAVINHOS - Rodovia Anhanguera	Ignição ligada		Status	72	NÃO	-21,3798	-47,7054
	25/07/2024 16:50:44	SP - SÃO SIMÃO - Rodovia Anhanguera	Ignição ligada		Status	50	NÃO	-21,3897	-47,6974
	25/07/2024 16:48:44	SP - SÃO SIMÃO - Rodovia Anhanguera	Ignição ligada		Status	64	NÃO	-21,3983	-47,6794
	25/07/2024 16:46:44	SP - SÃO SIMÃO - Rodovia Anhanguera	Ignição ligada		Status	68	NÃO	-21,4088	-47,6685
	25/07/2024 16:44:44	SP - SÃO SIMÃO - Rodovia Anhanguera	Ignição ligada		Status	64	NÃO	-21,4213	-47,6588
	25/07/2024 16:42:44	SP - SÃO SIMÃO - Rodovia Anhanguera	Ignição ligada		Status	51	NÃO	-21,4331	-47,6523
	25/07/2024 16:40:44	SP - SÃO SIMÃO - Rodovia Anhanguera	Ignição ligada		Status	72	NÃO	-21,4522	-47,6462
	25/07/2024 16:38:44	SP - SÃO SIMÃO - Rodovia Anhanguera	Ignição ligada		Status	60	NÃO	-21,4719	-47,6402
	25/07/2024 16:36:44	SP - SÃO SIMÃO - Rodovia Anhanguera	Ignição ligada		Status	73	NÃO	-21,4876	-47,6409
	25/07/2024 16:34:44	SP - SÃO SIMÃO - Rodovia Anhanguera	Ignição ligada		Status	64	NÃO	-21,5082	-47,6421
	25/07/2024 16:32:44	SP - SÃO SIMÃO - Rodovia Anhanguera	Ignição ligada		Status	75	NÃO	-21,5297	-47,6421
	25/07/2024 16:30:44	SP - SÃO SIMÃO - Rodovia Anhanguera	Ignição ligada		Status	64	NÃO	-21,5498	-47,6384
	25/07/2024 16:28:44	SP - SÃO SIMÃO - Rodovia Anhanguera	Ignição ligada		Status	46	NÃO	-21,5667	-47,6326
	25/07/2024 16:26:44	SP - SÃO SIMÃO - Rodovia Anhanguera	Ignição ligada		Status	65	NÃO	-21,5810	-47,6276
	25/07/2024 16:24:44	SP - SANTA RITA DO PASSA QUATRO - Rodovia Anhanguera	Ignição ligada		Status	76	NÃO	-21,5999	-47,6209
	25/07/2024 16:22:44	SP - SANTA RITA DO PASSA QUATRO - Rodovia Anhanguera	Ignição ligada		Status	55	NÃO	-21,6188	-47,6155
	25/07/2024 16:20:44	SP - SANTA RITA DO PASSA QUATRO - Rodovia Anhanguera	Ignição ligada		Status	75	NÃO	-21,6383	-47,6122
	25/07/2024 16:18:44	SP - SANTA RITA DO PASSA QUATRO - Rodovia Anhanguera	Ignição ligada		Status	42	NÃO	-21,6572	-47,6090
	25/07/2024 16:16:44	SP - SANTA RITA DO PASSA QUATRO - Rodovia Anhanguera	Ignição ligada		Status	51	NÃO	-21,6711	-47,6065
	25/07/2024 16:14:48	SP - SANTA RITA DO PASSA QUATRO - Próx. Rodovia Anhanguera	Ignição ligada		Evento	0	NÃO	-21,6816	-47,6026
	25/07/2024 16:14:48	SP - SANTA RITA DO PASSA QUATRO - Próx. Rodovia Anhanguera	Parada do Veículo		Alerta de Software	0	NÃO	-21,6816	-47,6026
	25/07/2024 16:14:44	SP - SANTA RITA DO PASSA QUATRO - Próx. Rodovia Anhanguera	Parada do Veículo		Alerta de Software	0	NÃO	-21,6816	-47,6026
	25/07/2024 16:14:16	SP - SANTA RITA DO PASSA QUATRO - Próx. Rodovia Anhanguera	02 INICIO DE VIAGEM CARREGADO BR RISK 02 INICIO DE VIAGEM CARREGADO BR RISK: CONDUTOR: DDD: TELEFONE: ID MOTORISTA:		Macro		NÃO	-21,6816	-47,6026
	25/07/2024 16:12:44	SP - SANTA RITA DO PASSA QUATRO - Próx. Rodovia Anhanguera	Parada do Veículo		Alerta de Software	0	NÃO	-21,6816	-47,6026
	25/07/2024 16:11:54	SP - SANTA RITA DO PASSA QUATRO - Próx. Rodovia Anhanguera	Parada do Veículo		Alerta de Software	0	NÃO	-21,6816	-47,6026
	25/07/2024 16:11:54	SP - SANTA RITA DO PASSA QUATRO - Próx. Rodovia Anhanguera	Ignição desligada		Evento	0	NÃO	-21,6816	-47,6026
	25/07/2024 16:11:29	SP - SANTA RITA DO PASSA QUATRO - Próx. Rodovia Anhanguera	06 PARADA EM POSTO FISCAL 06 PARADA EM POSTO FISCAL: LOCAL: KM: PREVISAO DE REINICIO DATA: HORA:		Macro		NÃO	-21,6816	-47,6026
	25/07/2024 16:10:44	SP - SANTA RITA DO PASSA QUATRO - Rodovia Anhanguera	Ignição ligada		Status	29	NÃO	-21,6823	-47,6024

RELATÓRIO ANALÍTICO POR VEÍCULO

Período: 25/07/2024 00:00:00 à 31/07/2024 10:00:00
Identificador: FYW4C38 LUIZ SC R 450 2021
Placa: FYW4C38




- Legenda:**
-  Mensagens enviadas do Veículo (Veículo -> Central)
 -  Mensagens enviadas do Veículo (Controle de Jornada Cliente)
 -  Mensagens enviadas da Central (Central -> Veículo)








































Sentido:	Data e Hora:	Localização:	Mensagem:	Modo Emergência	Tipo Mensagem:	Vel. (Km/h)	Log ?	Latitude	Longitude
	25/07/2024 16:08:44	SP - SANTA RITA DO PASSA QUATRO - Rodovia Anhanguera	Ignição ligada		Status	39	NÃO	-21,6986	-47,5965
	25/07/2024 16:06:44	SP - SANTA RITA DO PASSA QUATRO - Rodovia Anhanguera	Ignição ligada		Status	32	NÃO	-21,7079	-47,5931
	25/07/2024 16:04:44	SP - SANTA RITA DO PASSA QUATRO - Rodovia Anhanguera	Ignição ligada		Status	30	NÃO	-21,7173	-47,5897
	25/07/2024 16:02:44	SP - SANTA RITA DO PASSA QUATRO - Rodovia Anhanguera	Ignição ligada		Status	49	NÃO	-21,7279	-47,5858
	25/07/2024 16:00:44	SP - SANTA RITA DO PASSA QUATRO - Rodovia Anhanguera	Ignição ligada		Status	67	NÃO	-21,7440	-47,5767
	25/07/2024 15:58:44	SP - SANTA RITA DO PASSA QUATRO - Rodovia Anhanguera	Ignição ligada		Status	54	NÃO	-21,7576	-47,5617
	25/07/2024 15:56:44	SP - SANTA RITA DO PASSA QUATRO - Rodovia Anhanguera	Ignição ligada		Status	73	NÃO	-21,7691	-47,5470
	25/07/2024 15:54:44	SP - SANTA RITA DO PASSA QUATRO - Rodovia Anhanguera	Ignição ligada		Status	46	NÃO	-21,7808	-47,5320
	25/07/2024 15:52:44	SP - SANTA RITA DO PASSA QUATRO - Rodovia Anhanguera	Ignição ligada		Status	31	NÃO	-21,7869	-47,5242
	25/07/2024 15:50:44	SP - SANTA RITA DO PASSA QUATRO - Rodovia Anhanguera	Ignição ligada		Status	51	NÃO	-21,7983	-47,5097
	25/07/2024 15:48:44	SP - PORTO FERREIRA - Rodovia Anhanguera	Ignição ligada		Status	68	NÃO	-21,8114	-47,4991
	25/07/2024 15:48:44	SP - PORTO FERREIRA - Rodovia Anhanguera	Entrada em Área de Controle 'SP+MG+Rio - Raio 400Km'		Alerta de Software	68	NÃO	-21,8114	-47,4991
	25/07/2024 15:46:44	SP - PORTO FERREIRA - Rodovia Anhanguera	Ignição ligada		Status	62	NÃO	-21,8303	-47,4952
	25/07/2024 15:44:44	SP - PORTO FERREIRA - Rodovia Anhanguera	Ignição ligada		Status	66	NÃO	-21,8503	-47,4950
	25/07/2024 15:42:44	SP - PORTO FERREIRA - Rodovia Anhanguera	Ignição ligada		Status	67	NÃO	-21,8690	-47,4897
	25/07/2024 15:40:44	SP - PORTO FERREIRA - Rodovia Anhanguera	Ignição ligada		Status	58	NÃO	-21,8876	-47,4833
	25/07/2024 15:38:44	SP - PORTO FERREIRA - Rodovia Anhanguera	Ignição ligada		Status	66	NÃO	-21,9067	-47,4769
	25/07/2024 15:36:44	SP - PIRASSUNUNGA - Rodovia Anhanguera	Ignição ligada		Status	59	NÃO	-21,9234	-47,4712
	25/07/2024 15:34:44	SP - PIRASSUNUNGA - Rodovia Anhanguera	Ignição ligada		Status	68	NÃO	-21,9416	-47,4650
	25/07/2024 15:32:44	SP - PIRASSUNUNGA - Próx. Rodovia Anhanguera	Ignição ligada		Status	31	NÃO	-21,9585	-47,4589
	25/07/2024 15:30:44	SP - PIRASSUNUNGA - Rodovia Anhanguera	Ignição ligada		Status	63	NÃO	-21,9763	-47,4531
	25/07/2024 15:28:44	SP - PIRASSUNUNGA - Rodovia Anhanguera	Ignição ligada		Status	42	NÃO	-21,9901	-47,4484
	25/07/2024 15:28:44	SP - PIRASSUNUNGA - Rodovia Anhanguera	Entrada em Área de Controle 'SP+MG+Rio - Raio 400Km'		Alerta de Software	42	NÃO	-21,9901	-47,4484
	25/07/2024 15:26:44	SP - PIRASSUNUNGA - Rodovia Anhanguera	Ignição ligada		Status	74	NÃO	-22,0086	-47,4421
	25/07/2024 15:24:44	SP - PIRASSUNUNGA - Rodovia Anhanguera	Ignição ligada		Status	54	NÃO	-22,0228	-47,4372
	25/07/2024 15:22:44	SP - PIRASSUNUNGA - 206	Ignição ligada		Status	27	NÃO	-22,0374	-47,4317
	25/07/2024 15:20:44	SP - PIRASSUNUNGA - Rodovia Deputado Ciro Albuquerque	Ignição ligada		Status	61	NÃO	-22,0315	-47,4177
	25/07/2024 15:18:44	SP - PIRASSUNUNGA - Rodovia Deputado Ciro Albuquerque	Ignição ligada		Status	53	NÃO	-22,0205	-47,4055
	25/07/2024 15:16:44	SP - PIRASSUNUNGA - Rodovia Deputado Ciro Albuquerque	Ignição ligada		Status	75	NÃO	-22,0101	-47,3907
	25/07/2024 15:14:44	SP - PIRASSUNUNGA - Rodovia Deputado Ciro Albuquerque	Ignição ligada		Status	71	NÃO	-22,0095	-47,3692
	25/07/2024 15:12:44	SP - PIRASSUNUNGA - Rodovia Deputado Ciro Albuquerque	Ignição ligada		Status	70	NÃO	-22,0089	-47,3479
	25/07/2024 15:10:44	SP - PIRASSUNUNGA - Rodovia Deputado Ciro Albuquerque	Ignição ligada		Status	53	NÃO	-22,0084	-47,3280
	25/07/2024 15:08:44	SP - PIRASSUNUNGA - Rodovia Deputado Ciro Albuquerque	Ignição ligada		Status	72	NÃO	-22,0079	-47,3099
	25/07/2024 15:06:44	SP - PIRASSUNUNGA - Rodovia Deputado Ciro Albuquerque	Ignição ligada		Status	68	NÃO	-22,0076	-47,2875
	25/07/2024 15:04:44	SP - PIRASSUNUNGA - Rodovia Deputado Ciro Albuquerque	Ignição ligada		Status	73	NÃO	-22,0082	-47,2659
	25/07/2024 15:03:30	SP - PIRASSUNUNGA - Rodovia Deputado Ciro Albuquerque			Posição Normal	66	NÃO	-22,0085	-47,2521
	25/07/2024 15:02:44	SP - PIRASSUNUNGA - Rodovia Deputado Ciro Albuquerque	Ignição ligada		Status	75	NÃO	-22,0087	-47,2438

RELATÓRIO ANALÍTICO POR VEÍCULO

Período: 25/07/2024 00:00:00 à 31/07/2024 10:00:00
Identificador: FYW4C38 LUIZ SC R 450 2021
Placa: FYW4C38

- Legenda:**
-  Mensagens enviadas do Veículo (Veículo -> Central)
 -  Mensagens enviadas do Veículo (Controle de Jornada Cliente)
 -  Mensagens enviadas da Central (Central -> Veículo)






Sentido:	Data e Hora:	Localização:	Mensagem:	Modo Emergência	Tipo Mensagem:	Vel. (Km/h)	Log ?	Latitude	Longitude
	25/07/2024 15:00:44	SP - PIRASSUNUNGA - Rodovia Deputado Ciro Albuquerque	Ignição ligada		Status	31	NÃO	-22,0093	-47,2203
	25/07/2024 15:00:44	SP - PIRASSUNUNGA - Rodovia Deputado Ciro Albuquerque	Entrada em Área de Controle 'SP+MG+Rio - Raio 400Km'		Alerta de Software	31	NÃO	-22,0093	-47,2203
	25/07/2024 15:00:44	SP - PIRASSUNUNGA - Rodovia Deputado Ciro Albuquerque	Ignição ligada		Status	31	NÃO	-22,0093	-47,2204
	25/07/2024 14:57:44	SP - AGUAÍ - Rodovia Deputado Cyro Albuquerque	Ignição ligada		Status	68	SIM	-22,0098	-47,2023
	25/07/2024 14:56:00	SP - AGUAÍ - Rodovia Deputado Cyro Albuquerque			Posição Normal	64	NÃO	-22,0103	-47,1836
	25/07/2024 14:55:44	SP - AGUAÍ - Rodovia Deputado Cyro Albuquerque	Ignição ligada		Status	54	NÃO	-22,0104	-47,1813
	25/07/2024 14:53:44	SP - AGUAÍ - Rodovia Deputado Cyro Albuquerque	Ignição ligada		Status	76	NÃO	-22,0109	-47,1633
	25/07/2024 14:51:44	SP - AGUAÍ - Rodovia Deputado Cyro Albuquerque	Ignição ligada		Status	70	NÃO	-22,0109	-47,1422
	25/07/2024 14:50:25	SP - AGUAÍ - Rodovia Deputado Cyro Albuquerque			Posição Normal	70	NÃO	-22,0132	-47,1275
	25/07/2024 14:50:25	SP - AGUAÍ - Rodovia Deputado Cyro Albuquerque	Entrada em Área de Controle 'SP+MG+Rio - Raio 400Km'		Alerta de Software	70	NÃO	-22,0132	-47,1275
	25/07/2024 14:49:44	SP - AGUAÍ - Rodovia Deputado Cyro Albuquerque	Ignição ligada		Status	65	NÃO	-22,0143	-47,1205
	25/07/2024 14:47:44	SP - AGUAÍ - Próx. Rodovia Deputado Cyro Albuquerque	Ignição ligada		Status	73	NÃO	-22,0278	-47,0923
	25/07/2024 14:47:44	SP - AGUAÍ - Rodovia Deputado Cyro Albuquerque	Ignição ligada		Status	73	NÃO	-22,0280	-47,0924
	25/07/2024 14:44:44	SP - AGUAÍ - Rodovia Deputado Cyro Albuquerque	Ignição ligada		Status	60	SIM	-22,0365	-47,0742
	25/07/2024 14:42:44	SP - AGUAÍ - Rodovia Deputado Cyro Albuquerque	Ignição ligada		Status	71	NÃO	-22,0409	-47,0524
	25/07/2024 14:40:44	SP - AGUAÍ - Rodovia Deputado Cyro Albuquerque	Ignição ligada		Status	69	NÃO	-22,0454	-47,0297
	25/07/2024 14:40:32	SP - AGUAÍ - Rodovia Deputado Cyro Albuquerque			Posição Normal	71	NÃO	-22,0459	-47,0275
	25/07/2024 14:38:44	SP - AGUAÍ - Rodovia Deputado Cyro Albuquerque	Ignição ligada		Status	74	NÃO	-22,0497	-47,0086
	25/07/2024 14:36:44	SP - AGUAÍ - Rodovia Deputado Cyro Albuquerque	Ignição ligada		Status	30	NÃO	-22,0563	-46,9983
	25/07/2024 14:34:44	SP - AGUAÍ - Rodovia Deputado Cyro Albuquerque	Ignição ligada		Status	57	NÃO	-22,0662	-46,9835
	25/07/2024 14:32:44	SP - AGUAÍ - Rodovia Vereador Rubens Leme Asprino	Ignição ligada		Status	62	NÃO	-22,0666	-46,9692
	25/07/2024 14:30:44	SP - AGUAÍ - Rodovia Vereador Rubens Leme Asprino	Ignição ligada		Status	55	NÃO	-22,0574	-46,9528
	25/07/2024 14:28:44	SP - AGUAÍ - Rodovia Vereador Rubens Leme Asprino	Ignição ligada		Status	72	NÃO	-22,0482	-46,9364
	25/07/2024 14:26:44	SP - AGUAÍ - Rodovia Vereador Rubens Leme Asprino	Ignição ligada		Status	45	NÃO	-22,0385	-46,9192
	25/07/2024 14:24:46	SP - AGUAÍ - Próx. Rodovia Vereador Rubens Leme Asprino	Parada do Veículo		Alerta de Software	0	NÃO	-22,0369	-46,9169
	25/07/2024 14:24:46	SP - AGUAÍ - Próx. Rodovia Vereador Rubens Leme Asprino	Ignição ligada		Evento	0	NÃO	-22,0369	-46,9169
	25/07/2024 14:24:44	SP - AGUAÍ - Próx. Rodovia Vereador Rubens Leme Asprino	Parada do Veículo		Alerta de Software	0	NÃO	-22,0369	-46,9169
	25/07/2024 14:24:34	MENSAGEM ENVIADA PELA CENTRAL Enviada por: integração	MENSAGEM IIVRE:LIB BR		Macro		-		
	25/07/2024 14:24:20	MENSAGEM ENVIADA PELA CENTRAL Enviada por: integração	Desligar Bloqueio		Comando		-		
	25/07/2024 14:22:44	SP - AGUAÍ - Próx. Rodovia Vereador Rubens Leme Asprino	O veículo está bloqueado		Status	0	NÃO	-22,0369	-46,9169
	25/07/2024 14:22:44	SP - AGUAÍ - Próx. Rodovia Vereador Rubens Leme Asprino	Parada do Veículo		Alerta de Software	0	NÃO	-22,0369	-46,9169
	25/07/2024 14:20:44	SP - AGUAÍ - Próx. Rodovia Vereador Rubens Leme Asprino	Parada do Veículo		Alerta de Software	0	NÃO	-22,0369	-46,9168
	25/07/2024 14:20:44	SP - AGUAÍ - Próx. Rodovia Vereador Rubens Leme Asprino	O veículo está bloqueado		Status	0	NÃO	-22,0369	-46,9168
	25/07/2024 14:18:44	SP - AGUAÍ - Próx. Rodovia Vereador Rubens Leme Asprino	O veículo está bloqueado		Status	0	NÃO	-22,0369	-46,9168
	25/07/2024 14:18:44	SP - AGUAÍ - Próx. Rodovia Vereador Rubens Leme Asprino	Parada do Veículo		Alerta de Software	0	NÃO	-22,0369	-46,9168
	25/07/2024 14:16:44	SP - AGUAÍ - Próx. Rodovia Vereador Rubens Leme Asprino	Parada do Veículo		Alerta de Software	0	NÃO	-22,0369	-46,9168
	25/07/2024 14:16:44	SP - AGUAÍ - Próx. Rodovia Vereador Rubens Leme Asprino	O veículo está bloqueado		Status	0	NÃO	-22,0369	-46,9168

RELATÓRIO ANALÍTICO POR VEÍCULO




































Período: 25/07/2024 00:00:00 à 31/07/2024 10:00:00

Identificador: FYW4C38 LUIZ SC R 450 2021

Placa: FYW4C38




- Legenda:**
-  Mensagens enviadas do Veículo (Veículo -> Central)
 -  Mensagens enviadas do Veículo (Controle de Jornada Cliente)
 -  Mensagens enviadas da Central (Central -> Veículo)































Sentido:	Data e Hora:	Localização:	Mensagem:	Modo Emergência	Tipo Mensagem:	Vel. (Km/h)	Log ?	Latitude	Longitude
	25/07/2024 14:14:44	SP - AGUAÍ - Próx. Rodovia Vereador Rubens Leme Asprino	O veículo está bloqueado		Status	0	NÃO	-22,0369	-46,9168
	25/07/2024 14:14:44	SP - AGUAÍ - Próx. Rodovia Vereador Rubens Leme Asprino	Parada do Veículo		Alerta de Software	0	NÃO	-22,0369	-46,9168
	25/07/2024 14:12:44	SP - AGUAÍ - Próx. Rodovia Vereador Rubens Leme Asprino	Parada do Veículo		Alerta de Software	0	NÃO	-22,0369	-46,9168
	25/07/2024 14:12:44	SP - AGUAÍ - Próx. Rodovia Vereador Rubens Leme Asprino	O veículo está bloqueado		Status	0	NÃO	-22,0369	-46,9168
	25/07/2024 14:10:44	SP - AGUAÍ - Próx. Rodovia Vereador Rubens Leme Asprino	O veículo está bloqueado		Status	0	NÃO	-22,0368	-46,9168
	25/07/2024 14:10:44	SP - AGUAÍ - Próx. Rodovia Vereador Rubens Leme Asprino	Parada do Veículo		Alerta de Software	0	NÃO	-22,0368	-46,9168
	25/07/2024 14:08:44	SP - AGUAÍ - Próx. Rodovia Vereador Rubens Leme Asprino	Parada do Veículo		Alerta de Software	0	NÃO	-22,0368	-46,9168
	25/07/2024 14:08:44	SP - AGUAÍ - Próx. Rodovia Vereador Rubens Leme Asprino	O veículo está bloqueado		Status	0	NÃO	-22,0368	-46,9168
	25/07/2024 14:07:32	SP - AGUAÍ - Próx. Rodovia Vereador Rubens Leme Asprino	02 INICIO DE VIAGEM CARREGADO BR RISK 02 INICIO DE VIAGEM CARREGADO BR RISK: CONDUTOR: DDD: TELEFONE: ID MOTORISTA:		Macro		NÃO	-22,0368	-46,9168
	25/07/2024 14:06:44	SP - AGUAÍ - Próx. Rodovia Vereador Rubens Leme Asprino	O veículo está bloqueado		Status	0	NÃO	-22,0368	-46,9168
	25/07/2024 14:06:44	SP - AGUAÍ - Próx. Rodovia Vereador Rubens Leme Asprino	Parada do Veículo		Alerta de Software	0	NÃO	-22,0368	-46,9168
	25/07/2024 14:06:44	SP - AGUAÍ - Próx. Rodovia Vereador Rubens Leme Asprino	Porta do Motorista aberta		Evento	0	NÃO	-22,0368	-46,9168
	25/07/2024 14:05:00	SP - AGUAÍ - Próx. Rodovia Vereador Rubens Leme Asprino	Parada do Veículo		Alerta de Software	0	NÃO	-22,0368	-46,9169
	25/07/2024 14:05:00	SP - AGUAÍ - Próx. Rodovia Vereador Rubens Leme Asprino	Entrada em Área de Controle 'SP+MG+Rio - Raio 400Km'		Alerta de Software	0	NÃO	-22,0368	-46,9169
	25/07/2024 14:05:00	SP - AGUAÍ - Próx. Rodovia Vereador Rubens Leme Asprino	Tempo de veículo parado excedido		Evento	0	NÃO	-22,0368	-46,9169
	25/07/2024 14:05:00	SP - AGUAÍ - Próx. Rodovia Vereador Rubens Leme Asprino	O veículo está bloqueado		Status	0	NÃO	-22,0368	-46,9169
	25/07/2024 14:02:59	SP - AGUAÍ - Próx. Rodovia Vereador Rubens Leme Asprino	Parada do Veículo		Alerta de Software	0	NÃO	-22,0368	-46,9169
	25/07/2024 14:00:59	SP - AGUAÍ - Próx. Rodovia Vereador Rubens Leme Asprino	Parada do Veículo		Alerta de Software	0	NÃO	-22,0368	-46,9168
	25/07/2024 14:00:59	SP - AGUAÍ - Próx. Rodovia Vereador Rubens Leme Asprino	Entrada em Área de Controle 'SP+MG+Rio - Raio 400Km'		Alerta de Software	0	NÃO	-22,0368	-46,9168
	25/07/2024 13:58:59	SP - AGUAÍ - Próx. Rodovia Vereador Rubens Leme Asprino	Parada do Veículo		Alerta de Software	0	NÃO	-22,0368	-46,9168
	25/07/2024 13:56:59	SP - AGUAÍ - Próx. Rodovia Vereador Rubens Leme Asprino	Parada do Veículo		Alerta de Software	0	NÃO	-22,0368	-46,9169
	25/07/2024 13:54:59	SP - AGUAÍ - Próx. Rodovia Vereador Rubens Leme Asprino	Parada do Veículo		Alerta de Software	0	NÃO	-22,0368	-46,9169
	25/07/2024 13:52:59	SP - AGUAÍ - Próx. Rodovia Vereador Rubens Leme Asprino	Parada do Veículo		Alerta de Software	0	NÃO	-22,0368	-46,9169
	25/07/2024 13:50:59	SP - AGUAÍ - Próx. Rodovia Vereador Rubens Leme Asprino	Parada do Veículo		Alerta de Software	0	NÃO	-22,0368	-46,9169
	25/07/2024 13:50:59	SP - AGUAÍ - Próx. Rodovia Vereador Rubens Leme Asprino	Porta do Carona aberta		Evento	0	NÃO	-22,0368	-46,9169
	25/07/2024 13:50:09	SP - AGUAÍ - Próx. Rodovia Vereador Rubens Leme Asprino	Parada do Veículo		Alerta de Software	0	NÃO	-22,0368	-46,9169
	25/07/2024 13:48:09	SP - AGUAÍ - Próx. Rodovia Vereador Rubens Leme Asprino	Parada do Veículo		Alerta de Software	0	NÃO	-22,0368	-46,9169
	25/07/2024 13:46:09	SP - AGUAÍ - Próx. Rodovia Vereador Rubens Leme Asprino	Parada do Veículo		Alerta de Software	0	NÃO	-22,0368	-46,9169
	25/07/2024 13:44:09	SP - AGUAÍ - Próx. Rodovia Vereador Rubens Leme Asprino	Parada do Veículo		Alerta de Software	0	NÃO	-22,0368	-46,9169
	25/07/2024 13:42:09	SP - AGUAÍ - Próx. Rodovia Vereador Rubens Leme Asprino	Parada do Veículo		Alerta de Software	0	NÃO	-22,0368	-46,9169
	25/07/2024 13:40:09	SP - AGUAÍ - Próx. Rodovia Vereador Rubens Leme Asprino	Parada do Veículo		Alerta de Software	0	NÃO	-22,0368	-46,9169
	25/07/2024 13:38:09	SP - AGUAÍ - Próx. Rodovia Vereador Rubens Leme Asprino	Parada do Veículo		Alerta de Software	0	NÃO	-22,0368	-46,9169
	25/07/2024 13:36:09	SP - AGUAÍ - Próx. Rodovia Vereador Rubens Leme Asprino	Parada do Veículo		Alerta de Software	0	NÃO	-22,0368	-46,9169
	25/07/2024 13:34:09	SP - AGUAÍ - Próx. Rodovia Vereador Rubens Leme Asprino	Parada do Veículo		Alerta de Software	0	NÃO	-22,0368	-46,9169
	25/07/2024 13:32:09	SP - AGUAÍ - Próx. Rodovia Vereador Rubens Leme Asprino	Parada do Veículo		Alerta de Software	0	NÃO	-22,0368	-46,9169

RELATÓRIO ANALÍTICO POR VEÍCULO

Período: 25/07/2024 00:00:00 à 31/07/2024 10:00:00
Identificador: FYW4C38 LUIZ SC R 450 2021
Placa: FYW4C38

- Legenda:**
-  Mensagens enviadas do Veículo (Veículo -> Central)
 -  Mensagens enviadas do Veículo (Controle de Jornada Cliente)
 -  Mensagens enviadas da Central (Central -> Veículo)



Sentido:	Data e Hora:	Localização:	Mensagem:	Modo Emergência	Tipo Mensagem:	Vel. (Km/h)	Log ?	Latitude	Longitude
	25/07/2024 13:30:09	SP - AGUAÍ - Próx. Rodovia Vereador Rubens Leme Asprino	Parada do Veículo		Alerta de Software	0	NÃO	-22,0368	-46,9169
	25/07/2024 13:30:09	SP - AGUAÍ - Próx. Rodovia Vereador Rubens Leme Asprino	Entrada em Área de Controle 'SP+MG+Rio - Raio 400Km'		Alerta de Software	0	NÃO	-22,0368	-46,9169
	25/07/2024 13:28:09	SP - AGUAÍ - Próx. Rodovia Vereador Rubens Leme Asprino	Parada do Veículo		Alerta de Software	0	NÃO	-22,0368	-46,9169
	25/07/2024 13:28:09	SP - AGUAÍ - Próx. Rodovia Vereador Rubens Leme Asprino	Porta do Carona aberta		Evento	0	NÃO	-22,0368	-46,9169
	25/07/2024 13:26:21	SP - AGUAÍ - Próx. Rodovia Vereador Rubens Leme Asprino	Parada do Veículo		Alerta de Software	0	NÃO	-22,0368	-46,9169
	25/07/2024 13:24:21	SP - AGUAÍ - Próx. Rodovia Vereador Rubens Leme Asprino	Parada do Veículo		Alerta de Software	0	NÃO	-22,0368	-46,9169
	25/07/2024 13:22:22	SP - AGUAÍ - Próx. Rodovia Vereador Rubens Leme Asprino	Parada do Veículo		Alerta de Software	0	NÃO	-22,0368	-46,9169
	25/07/2024 13:22:12	MENSAGEM ENVIADA PELA CENTRAL Enviada por: integração	Ultima Posição		Comando		-		
	25/07/2024 13:21:58	MENSAGEM ENVIADA PELA CENTRAL Enviada por: integração	Desligar Bloqueio		Comando		-		
	25/07/2024 13:20:31	SP - AGUAÍ - Próx. Rodovia Vereador Rubens Leme Asprino	O veículo está bloqueado		Status	0	NÃO	-22,0368	-46,9169
	25/07/2024 13:20:31	SP - AGUAÍ - Próx. Rodovia Vereador Rubens Leme Asprino	Parada do Veículo		Alerta de Software	0	NÃO	-22,0368	-46,9169
	25/07/2024 13:18:31	SP - AGUAÍ - Próx. Rodovia Vereador Rubens Leme Asprino	Parada do Veículo		Alerta de Software	0	NÃO	-22,0368	-46,9169
	25/07/2024 13:18:31	SP - AGUAÍ - Próx. Rodovia Vereador Rubens Leme Asprino	O veículo está bloqueado		Status	0	NÃO	-22,0368	-46,9169
	25/07/2024 13:16:31	SP - AGUAÍ - Próx. Rodovia Vereador Rubens Leme Asprino	O veículo está bloqueado		Status	0	NÃO	-22,0368	-46,9169
	25/07/2024 13:16:31	SP - AGUAÍ - Próx. Rodovia Vereador Rubens Leme Asprino	Parada do Veículo		Alerta de Software	0	NÃO	-22,0368	-46,9169
	25/07/2024 13:14:31	SP - AGUAÍ - Próx. Rodovia Vereador Rubens Leme Asprino	Parada do Veículo		Alerta de Software	0	NÃO	-22,0368	-46,9169
	25/07/2024 13:14:31	SP - AGUAÍ - Próx. Rodovia Vereador Rubens Leme Asprino	O veículo está bloqueado		Status	0	NÃO	-22,0368	-46,9169
	25/07/2024 13:14:12	SP - AGUAÍ - Próx. Rodovia Vereador Rubens Leme Asprino	Parada do Veículo		Alerta de Software	0	NÃO	-22,0368	-46,9169
	25/07/2024 13:14:12	SP - AGUAÍ - Próx. Rodovia Vereador Rubens Leme Asprino			Posição Normal	0	NÃO	-22,0368	-46,9169
	25/07/2024 13:12:31	SP - AGUAÍ - Próx. Rodovia Vereador Rubens Leme Asprino	O veículo está bloqueado		Status	0	NÃO	-22,0368	-46,9169
	25/07/2024 13:12:31	SP - AGUAÍ - Próx. Rodovia Vereador Rubens Leme Asprino	Parada do Veículo		Alerta de Software	0	NÃO	-22,0368	-46,9169
	25/07/2024 13:12:31	SP - AGUAÍ - Próx. Rodovia Vereador Rubens Leme Asprino	Entrada em Área de Controle 'SP+MG+Rio - Raio 400Km'		Alerta de Software	0	NÃO	-22,0368	-46,9169
	25/07/2024 13:10:33	SP - AGUAÍ - Próx. Rodovia Vereador Rubens Leme Asprino	Parada do Veículo		Alerta de Software	0	NÃO	-22,0368	-46,9169
	25/07/2024 13:10:33	SP - AGUAÍ - Próx. Rodovia Vereador Rubens Leme Asprino			Posição Normal	0	NÃO	-22,0368	-46,9169
	25/07/2024 13:10:31	SP - AGUAÍ - Próx. Rodovia Vereador Rubens Leme Asprino	O veículo está bloqueado		Status	0	NÃO	-22,0368	-46,9169
	25/07/2024 13:08:31	SP - AGUAÍ - Próx. Rodovia Vereador Rubens Leme Asprino	Parada do Veículo		Alerta de Software	0	NÃO	-22,0368	-46,9169
	25/07/2024 13:08:31	SP - AGUAÍ - Próx. Rodovia Vereador Rubens Leme Asprino	O veículo está bloqueado		Status	0	NÃO	-22,0368	-46,9169
	25/07/2024 13:08:31	SP - AGUAÍ - Próx. Rodovia Vereador Rubens Leme Asprino	Porta do Carona aberta		Evento	0	NÃO	-22,0368	-46,9169
	25/07/2024 13:08:27	SP - AGUAÍ - Próx. Rodovia Vereador Rubens Leme Asprino	Parada do Veículo		Alerta de Software	0	NÃO	-22,0368	-46,9169
	25/07/2024 13:08:27	SP - AGUAÍ - Próx. Rodovia Vereador Rubens Leme Asprino			Posição Normal	0	NÃO	-22,0368	-46,9169
	25/07/2024 13:08:07	SP - AGUAÍ - Próx. Rodovia Vereador Rubens Leme Asprino	O veículo está bloqueado		Status	0	NÃO	-22,0368	-46,9169
	25/07/2024 13:06:07	SP - AGUAÍ - Próx. Rodovia Vereador Rubens Leme Asprino	O veículo está bloqueado		Status	0	NÃO	-22,0368	-46,9169
	25/07/2024 13:06:07	SP - AGUAÍ - Próx. Rodovia Vereador Rubens Leme Asprino	Parada do Veículo		Alerta de Software	0	NÃO	-22,0368	-46,9169
	25/07/2024 13:06:07	SP - AGUAÍ - Próx. Rodovia Vereador Rubens Leme Asprino	Porta do Motorista aberta		Evento	0	NÃO	-22,0368	-46,9169
	25/07/2024 13:05:27	SP - AGUAÍ - Próx. Rodovia Vereador Rubens Leme Asprino	Parada do Veículo		Alerta de Software	0	NÃO	-22,0368	-46,9169
	25/07/2024 13:05:27	SP - AGUAÍ - Próx. Rodovia Vereador Rubens Leme Asprino	Ignição desligada		Evento	0	NÃO	-22,0368	-46,9169
	25/07/2024 13:05:27	SP - AGUAÍ - Próx. Rodovia Vereador Rubens Leme Asprino	O veículo está bloqueado		Status	0	NÃO	-22,0368	-46,9169

RELATÓRIO ANALÍTICO POR VEÍCULO

Período: 25/07/2024 00:00:00 à 31/07/2024 10:00:00

Identificador: FYW4C38 LUIZ SC R 450 2021

Placa: FYW4C38

Legenda:

Mensagens enviadas do Veículo (Veículo -> Central)

Mensagens enviadas do Veículo (Controle de Jornada Cliente)

Mensagens enviadas da Central (Central -> Veículo)



Sentido:	Data e Hora:	Localização:	Mensagem:	Modo Emergência	Tipo Mensagem:	Vel. (Km/h)	Log ?	Latitude	Longitude
	25/07/2024 13:04:58	SP - AGUAÍ - Próx. Rodovia Vereador Rubens Leme Asprino	05 PARADA PARA ALIMENTACAO 05 PARADA PARA ALIMENTACAO: LOCAL:POSTO KM:12000 PREVISAO DE REINICIO DATA: HORA:		Macro		NÃO	-22,0368	-46,9169
	25/07/2024 13:04:18	SP - AGUAÍ - Próx. Rodovia Vereador Rubens Leme Asprino	Ignição ligada		Status	0	NÃO	-22,0368	-46,9169
	25/07/2024 13:04:18	SP - AGUAÍ - Próx. Rodovia Vereador Rubens Leme Asprino	Parada do Veículo		Alerta de Software	0	NÃO	-22,0368	-46,9169
	25/07/2024 13:02:18	SP - AGUAÍ - Próx. Rodovia Vereador Rubens Leme Asprino	Ignição ligada		Status	9	NÃO	-22,0367	-46,9166
	25/07/2024 13:02:01	SP - AGUAÍ - Próx. Rodovia Vereador Rubens Leme Asprino	Parada do Veículo		Alerta de Software	0	NÃO	-22,0367	-46,9165
	25/07/2024 13:02:01	SP - AGUAÍ - Próx. Rodovia Vereador Rubens Leme Asprino	Ignição ligada		Evento	0	NÃO	-22,0367	-46,9165
	25/07/2024 13:01:36	MENSAGEM ENVIADA PELA CENTRAL Enviada por: paschoal5280	Desligar Bloqueio		Comando		-		
	25/07/2024 13:00:18	SP - AGUAÍ - Próx. Rodovia Vereador Rubens Leme Asprino	O veículo está bloqueado		Status	0	NÃO	-22,0367	-46,9165
	25/07/2024 13:00:18	SP - AGUAÍ - Próx. Rodovia Vereador Rubens Leme Asprino	Parada do Veículo		Alerta de Software	0	NÃO	-22,0367	-46,9165
	25/07/2024 12:58:18	SP - AGUAÍ - Próx. Rodovia Vereador Rubens Leme Asprino	Parada do Veículo		Alerta de Software	0	NÃO	-22,0367	-46,9165
	25/07/2024 12:58:18	SP - AGUAÍ - Próx. Rodovia Vereador Rubens Leme Asprino	O veículo está bloqueado		Status	0	NÃO	-22,0367	-46,9165
	25/07/2024 12:56:57	SP - AGUAÍ - Próx. Rodovia Vereador Rubens Leme Asprino	02 INICIO DE VIAGEM CARREGADO BR RISK 02 INICIO DE VIAGEM CARREGADO BR RISK: CONDUTOR:MARDONE DDD:49 TELEFONE:99665843 ID MOTORISTA:		Macro		NÃO	-22,0367	-46,9165
	25/07/2024 12:56:18	SP - AGUAÍ - Próx. Rodovia Vereador Rubens Leme Asprino	O veículo está bloqueado		Status	0	NÃO	-22,0367	-46,9165
	25/07/2024 12:56:18	SP - AGUAÍ - Próx. Rodovia Vereador Rubens Leme Asprino	Parada do Veículo		Alerta de Software	0	NÃO	-22,0367	-46,9165
	25/07/2024 12:54:18	SP - AGUAÍ - Próx. Rodovia Vereador Rubens Leme Asprino	Parada do Veículo		Alerta de Software	0	NÃO	-22,0367	-46,9165
	25/07/2024 12:54:18	SP - AGUAÍ - Próx. Rodovia Vereador Rubens Leme Asprino	O veículo está bloqueado		Status	0	NÃO	-22,0367	-46,9165
	25/07/2024 12:53:38	SP - AGUAÍ - Próx. Rodovia Vereador Rubens Leme Asprino	O veículo está bloqueado		Status	0	NÃO	-22,0367	-46,9165
	25/07/2024 12:53:38	SP - AGUAÍ - Próx. Rodovia Vereador Rubens Leme Asprino	Ignição desligada		Evento	0	NÃO	-22,0367	-46,9165
	25/07/2024 12:53:38	SP - AGUAÍ - Próx. Rodovia Vereador Rubens Leme Asprino	Parada do Veículo		Alerta de Software	0	NÃO	-22,0367	-46,9165
	25/07/2024 12:53:19	SP - AGUAÍ - Próx. Rodovia Vereador Rubens Leme Asprino	Parada do Veículo		Alerta de Software	0	NÃO	-22,0367	-46,9165
	25/07/2024 12:53:19	SP - AGUAÍ - Próx. Rodovia Vereador Rubens Leme Asprino	Ignição ligada		Evento	0	NÃO	-22,0367	-46,9165
	25/07/2024 12:53:19	SP - AGUAÍ - Próx. Rodovia Vereador Rubens Leme Asprino	O veículo está bloqueado		Status	0	NÃO	-22,0367	-46,9165
	25/07/2024 12:52:18	SP - AGUAÍ - Próx. Rodovia Vereador Rubens Leme Asprino	Parada do Veículo		Alerta de Software	0	NÃO	-22,0367	-46,9165
	25/07/2024 12:52:18	SP - AGUAÍ - Próx. Rodovia Vereador Rubens Leme Asprino	O veículo está bloqueado		Status	0	NÃO	-22,0367	-46,9165
	25/07/2024 12:50:18	SP - AGUAÍ - Próx. Rodovia Vereador Rubens Leme Asprino	O veículo está bloqueado		Status	0	NÃO	-22,0367	-46,9165
	25/07/2024 12:50:18	SP - AGUAÍ - Próx. Rodovia Vereador Rubens Leme Asprino	Parada do Veículo		Alerta de Software	0	NÃO	-22,0367	-46,9165
	25/07/2024 12:49:33	MENSAGEM ENVIADA PELA CENTRAL Enviada por: integração	Ligar Bloqueio		Comando		-		
	25/07/2024 12:49:19	MENSAGEM ENVIADA PELA CENTRAL Enviada por: integração	MENSAGEM IIVRE:VEICULO BLOQUEADO		Macro		-		
	25/07/2024 12:48:18	SP - AGUAÍ - Próx. Rodovia Vereador Rubens Leme Asprino	Parada do Veículo		Alerta de Software	0	NÃO	-22,0367	-46,9165
	25/07/2024 12:48:18	SP - AGUAÍ - Próx. Rodovia Vereador Rubens Leme Asprino	O veículo está bloqueado		Status	0	NÃO	-22,0367	-46,9165

RELATÓRIO ANALÍTICO POR VEÍCULO

Período: 25/07/2024 00:00:00 à 31/07/2024 10:00:00

Identificador: FYW4C38 LUIZ SC R 450 2021

Placa: FYW4C38

Legenda:

Mensagens enviadas do Veículo (Veículo -> Central)

Mensagens enviadas do Veículo (Controle de Jornada Cliente)

Mensagens enviadas da Central (Central -> Veículo)



Sentido:	Data e Hora:	Localização:	Mensagem:	Modo Emergência	Tipo Mensagem:	Vel. (Km/h)	Log ?	Latitude	Longitude
	25/07/2024 12:46:54	SP - AGUAÍ - Próx. Rodovia Vereador Rubens Leme Asprino	02 INICIO DE VIAGEM CARREGADO BR RISK 02 INICIO DE VIAGEM CARREGADO BR RISK: CONDUTOR: DDD: TELEFONE: ID MOTORISTA:		Macro		NÃO	-22,0367	-46,9165
	25/07/2024 12:46:18	SP - AGUAÍ - Próx. Rodovia Vereador Rubens Leme Asprino	O veículo está bloqueado		Status	0	NÃO	-22,0367	-46,9165
	25/07/2024 12:46:18	SP - AGUAÍ - Próx. Rodovia Vereador Rubens Leme Asprino	Parada do Veículo		Alerta de Software	0	NÃO	-22,0367	-46,9165
	25/07/2024 12:44:18	SP - AGUAÍ - Próx. Rodovia Vereador Rubens Leme Asprino	Parada do Veículo		Alerta de Software	0	NÃO	-22,0367	-46,9165
	25/07/2024 12:44:18	SP - AGUAÍ - Próx. Rodovia Vereador Rubens Leme Asprino	O veículo está bloqueado		Status	0	NÃO	-22,0367	-46,9165
	25/07/2024 12:44:07	SP - AGUAÍ - Próx. Rodovia Vereador Rubens Leme Asprino	Parada do Veículo		Alerta de Software	0	NÃO	-22,0367	-46,9165
	25/07/2024 12:44:07	SP - AGUAÍ - Próx. Rodovia Vereador Rubens Leme Asprino	Ignição desligada		Evento	0	NÃO	-22,0367	-46,9165
	25/07/2024 12:44:07	SP - AGUAÍ - Próx. Rodovia Vereador Rubens Leme Asprino	O veículo está bloqueado		Status	0	NÃO	-22,0367	-46,9165
	25/07/2024 12:43:32	SP - AGUAÍ - Próx. Rodovia Vereador Rubens Leme Asprino	05 PARADA PARA ALIMENTACAO 05 PARADA PARA ALIMENTACAO: LOCAL: KM: PREVISAO DE REINICIO DATA: HORA:		Macro		NÃO	-22,0367	-46,9165
	25/07/2024 12:42:18	SP - AGUAÍ - Próx. Rodovia Vereador Rubens Leme Asprino	Ignição ligada		Status	11	NÃO	-22,0365	-46,9163
	25/07/2024 12:40:18	SP - AGUAÍ - Rodovia Vereador Rubens Leme Asprino	Ignição ligada		Status	77	NÃO	-22,0311	-46,9006
	25/07/2024 12:38:18	SP - AGUAÍ - Rodovia Vereador Rubens Leme Asprino	Ignição ligada		Status	72	NÃO	-22,0240	-46,8797
	25/07/2024 12:36:18	SP - SÃO JOÃO DA BOA VISTA - Rodovia Dom Tomás Vaquero	Ignição ligada		Status	47	NÃO	-22,0200	-46,8680
	25/07/2024 12:34:18	SP - SÃO JOÃO DA BOA VISTA - Rodovia Dom Tomás Vaquero	Ignição ligada		Status	36	NÃO	-22,0140	-46,8512
	25/07/2024 12:32:18	SP - SÃO JOÃO DA BOA VISTA - Rodovia Dom Tomás Vaquero	Ignição ligada		Status	37	NÃO	-22,0087	-46,8376
	25/07/2024 12:30:18	SP - SÃO JOÃO DA BOA VISTA - Rodovia Dom Tomás Vaquero	Ignição ligada		Status	58	NÃO	-22,0005	-46,8197
	25/07/2024 12:28:18	SP - SÃO JOÃO DA BOA VISTA - Avenida Marginal I	Ignição ligada		Status	66	NÃO	-21,9933	-46,8043
	25/07/2024 12:28:18	SP - SÃO JOÃO DA BOA VISTA - Avenida Marginal I	Entrada em Área de Controle 'SP+MG+Rio - Raio 400Km'		Alerta de Software	66	NÃO	-21,9933	-46,8043
	25/07/2024 12:26:18	SP - SÃO JOÃO DA BOA VISTA - Avenida Marginal I	Ignição ligada		Status	47	NÃO	-21,9849	-46,7885
	25/07/2024 12:24:18	SP - SÃO JOÃO DA BOA VISTA - Rodovia Governador Dr. Adhemar P. de Barros	Ignição ligada		Status	68	NÃO	-21,9776	-46,7735
	25/07/2024 12:22:18	SP - SÃO JOÃO DA BOA VISTA - Rodovia Governador Dr. Adhemar P. de Barros	Ignição ligada		Status	73	NÃO	-21,9749	-46,7542
	25/07/2024 12:20:18	SP - SÃO JOÃO DA BOA VISTA - Rodovia Governador Dr. Adhemar P. de Barros	Ignição ligada		Status	73	NÃO	-21,9689	-46,7411
	25/07/2024 12:18:18	SP - SÃO JOÃO DA BOA VISTA - Rodovia Governador Dr. Adhemar P. de Barros	Ignição ligada		Status	58	NÃO	-21,9538	-46,7297
	25/07/2024 12:16:18	SP - ÁGUAS DA PRATA - Rua João Valente	Ignição ligada		Status	19	NÃO	-21,9481	-46,7197
	25/07/2024 12:14:18	SP - ÁGUAS DA PRATA - Rodovia Governador Dr. Adhemar P. de Barros	Ignição ligada		Status	20	NÃO	-21,9433	-46,7164
	25/07/2024 12:12:18	SP - ÁGUAS DA PRATA - Praça Alfredo C. de Souza Aranha	Ignição ligada		Status	5	NÃO	-21,9375	-46,7156
	25/07/2024 12:11:48	SP - ÁGUAS DA PRATA - Avenida Washington Luiz			Posição Normal	11	NÃO	-21,9373	-46,7162
	25/07/2024 12:10:18	SP - ÁGUAS DA PRATA - Avenida Washington Luiz	Ignição ligada		Status	27	NÃO	-21,9335	-46,7153
	25/07/2024 12:08:18	SP - ÁGUAS DA PRATA - Próx. Rodovia Governador Dr. Adhemar P. de Barros	Ignição ligada		Status	67	NÃO	-21,9370	-46,7040

RELATÓRIO ANALÍTICO POR VEÍCULO

Período: 25/07/2024 00:00:00 à 31/07/2024 10:00:00

Identificador: FYW4C38 LUIZ SC R 450 2021

Placa: FYW4C38

Legenda:

Mensagens enviadas do Veículo (Veículo -> Central)

Mensagens enviadas do Veículo (Controle de Jornada Cliente)

Mensagens enviadas da Central (Central -> Veículo)






Sentido:	Data e Hora:	Localização:	Mensagem:	Modo Emergência	Tipo Mensagem:	Vel. (Km/h)	Log ?	Latitude	Longitude
	25/07/2024 12:08:18	SP - ÁGUAS DA PRATA - Rodovia Governador Dr. Adhemar P. de Barros	Ignição ligada		Status	67	NÃO	-21,9372	-46,7041
	25/07/2024 12:06:18	SP - ÁGUAS DA PRATA - Rodovia Governador Dr. Adhemar P. de Barros	Ignição ligada		Status	46	SIM	-21,9295	-46,6964
	25/07/2024 12:04:18	SP - ÁGUAS DA PRATA - Rodovia Governador Dr. Adhemar P. de Barros	Ignição ligada		Status	76	SIM	-21,9137	-46,6994
	25/07/2024 12:02:18	SP - ÁGUAS DA PRATA - Rodovia Governador Dr. Adhemar P. de Barros	Ignição ligada		Status	62	SIM	-21,8972	-46,6959
	25/07/2024 12:00:18	SP - ÁGUAS DA PRATA - Rodovia Governador Dr. Adhemar P. de Barros	Ignição ligada		Status	52	SIM	-21,8823	-46,6992
	25/07/2024 11:58:18	SP - ÁGUAS DA PRATA - Rodovia Governador Dr. Adhemar P. de Barros	Ignição ligada		Status	69	NÃO	-21,8708	-46,6903
	25/07/2024 11:56:18	SP - ÁGUAS DA PRATA - Rodovia Governador Dr. Adhemar P. de Barros	Ignição ligada		Status	57	NÃO	-21,8558	-46,6854
	25/07/2024 11:54:18	MG - POÇOS DE CALDAS - BR-267	Ignição ligada		Status	38	NÃO	-21,8440	-46,6795
	25/07/2024 11:53:45	MG - POÇOS DE CALDAS - BR-267			Posição Normal	48	NÃO	-21,8410	-46,6770
	25/07/2024 11:52:18	MG - POÇOS DE CALDAS - BR-267	Ignição ligada		Status	58	NÃO	-21,8317	-46,6701
	25/07/2024 11:50:18	MG - POÇOS DE CALDAS - BR-267	Ignição ligada		Status	59	NÃO	-21,8190	-46,6637
	25/07/2024 11:48:18	MG - POÇOS DE CALDAS - BR-267	Ignição ligada		Status	50	SIM	-21,8049	-46,6526
	25/07/2024 11:46:18	MG - POÇOS DE CALDAS - Avenida João Pinheiro	Ignição ligada		Status	43	NÃO	-21,7944	-46,6427
	25/07/2024 11:44:18	MG - POÇOS DE CALDAS - Avenida João Pinheiro	Ignição ligada		Status	40	NÃO	-21,7826	-46,6384
	25/07/2024 11:43:09	MG - POÇOS DE CALDAS - Avenida João Pinheiro	Ignição ligada		Status	23	NÃO	-21,7795	-46,6328
	25/07/2024 11:43:09	MG - POÇOS DE CALDAS - Avenida João Pinheiro	Auto Travamentos da(s) Trava(s) de Baú		Evento	23	NÃO	-21,7795	-46,6328
	25/07/2024 11:42:18	MG - POÇOS DE CALDAS - Avenida João Pinheiro	Parada do Veículo		Alerta de Software	0	NÃO	-21,7789	-46,6315
	25/07/2024 11:42:18	MG - POÇOS DE CALDAS - Avenida João Pinheiro	Ignição ligada		Status	0	NÃO	-21,7789	-46,6315
	25/07/2024 11:41:53	MG - POÇOS DE CALDAS - Avenida João Pinheiro	Ignição ligada		Evento	0	NÃO	-21,7789	-46,6315
	25/07/2024 11:41:53	MG - POÇOS DE CALDAS - Avenida João Pinheiro	Parada do Veículo		Alerta de Software	0	NÃO	-21,7789	-46,6315
	25/07/2024 11:41:50	MENSAGEM ENVIADA PELA CENTRAL Enviada por: integração	Temporizador 10-10 / 18 hora(s)		Comando		-		
	25/07/2024 11:40:59	MG - POÇOS DE CALDAS - Avenida João Pinheiro	02 INICIO DE VIAGEM CARREGADO BR RISK 02 INICIO DE VIAGEM CARREGADO BR RISK: CONDUTOR: DDD: TELEFONE: ID MOTORISTA:		Macro		NÃO	-21,7789	-46,6315
	25/07/2024 11:40:18	MG - POÇOS DE CALDAS - Avenida João Pinheiro	Parada do Veículo		Alerta de Software	0	NÃO	-21,7789	-46,6315
	25/07/2024 11:38:30	MG - POÇOS DE CALDAS - Avenida João Pinheiro	Porta do Motorista aberta		Evento	0	NÃO	-21,7789	-46,6315
	25/07/2024 11:38:30	MG - POÇOS DE CALDAS - Avenida João Pinheiro	Parada do Veículo		Alerta de Software	0	NÃO	-21,7789	-46,6315
	25/07/2024 11:38:19	MG - POÇOS DE CALDAS - Avenida João Pinheiro	Parada do Veículo		Alerta de Software	0	NÃO	-21,7789	-46,6315
	25/07/2024 11:38:19	MG - POÇOS DE CALDAS - Avenida João Pinheiro	Porta do Motorista aberta		Evento	0	NÃO	-21,7789	-46,6315
	25/07/2024 11:38:09	MG - POÇOS DE CALDAS - Avenida João Pinheiro	Parada do Veículo		Alerta de Software	0	NÃO	-21,7789	-46,6315
	25/07/2024 11:38:09	MG - POÇOS DE CALDAS - Avenida João Pinheiro	Ignição desligada		Evento	0	NÃO	-21,7789	-46,6315
	25/07/2024 11:38:02	MG - POÇOS DE CALDAS - Avenida João Pinheiro	Ignição ligada		Status	1	NÃO	-21,7789	-46,6315
	25/07/2024 11:36:02	MG - POÇOS DE CALDAS - Próx. Rua Antônio Bertolan	Ignição ligada		Status	6	NÃO	-21,7799	-46,6307
	25/07/2024 11:34:14	MG - POÇOS DE CALDAS - Próx. Rua Antônio Bertolan	Parada do Veículo		Alerta de Software	0	NÃO	-21,7799	-46,6307

RELATÓRIO ANALÍTICO POR VEÍCULO

Período: 25/07/2024 00:00:00 à 31/07/2024 10:00:00

Identificador: FYW4C38 LUIZ SC R 450 2021

Placa: FYW4C38




- Legenda:**
-  Mensagens enviadas do Veículo (Veículo -> Central)
 -  Mensagens enviadas do Veículo (Controle de Jornada Cliente)
 -  Mensagens enviadas da Central (Central -> Veículo)



Sentido:	Data e Hora:	Localização:	Mensagem:	Modo Emergência	Tipo Mensagem:	Vel. (Km/h)	Log ?	Latitude	Longitude
	25/07/2024 11:34:14	MG - POÇOS DE CALDAS - Próx. Rua Antônio Bertolan	Ignição ligada		Evento	0	NÃO	-21,7799	-46,6307
	25/07/2024 11:34:01	MG - POÇOS DE CALDAS - Próx. Rua Antônio Bertolan	Parada do Veículo		Alerta de Software	0	NÃO	-21,7799	-46,6307
	25/07/2024 11:33:40	MG - POÇOS DE CALDAS - Próx. Rua Antônio Bertolan	Parada do Veículo		Alerta de Software	0	NÃO	-21,7799	-46,6307
	25/07/2024 11:33:40	MG - POÇOS DE CALDAS - Próx. Rua Antônio Bertolan	Ignição desligada		Evento	0	NÃO	-21,7799	-46,6307
	25/07/2024 11:32:28	MG - POÇOS DE CALDAS - Próx. Rua Antônio Bertolan	Ignição ligada		Evento	5	NÃO	-21,7796	-46,6305
	25/07/2024 11:32:01	MG - POÇOS DE CALDAS - Próx. Rua Antônio Bertolan	Porta do Motorista aberta		Status	0	NÃO	-21,7796	-46,6305
	25/07/2024 11:32:01	MG - POÇOS DE CALDAS - Próx. Rua Antônio Bertolan	Parada do Veículo		Alerta de Software	0	NÃO	-21,7796	-46,6305
	25/07/2024 11:30:01	MG - POÇOS DE CALDAS - Próx. Rua Antônio Bertolan	Parada do Veículo		Alerta de Software	0	NÃO	-21,7796	-46,6305
	25/07/2024 11:30:01	MG - POÇOS DE CALDAS - Próx. Rua Antônio Bertolan	Entrada em Área de Controle 'SP+MG+Rio - Raio 400Km'		Alerta de Software	0	NÃO	-21,7796	-46,6305
	25/07/2024 11:30:01	MG - POÇOS DE CALDAS - Próx. Rua Antônio Bertolan	Porta do Motorista aberta		Evento	0	NÃO	-21,7796	-46,6305
	25/07/2024 11:28:33	MG - POÇOS DE CALDAS - Próx. Rua Antônio Bertolan	Porta do Baú 1 Fechada		Evento	0	NÃO	-21,7796	-46,6305
	25/07/2024 11:28:33	MG - POÇOS DE CALDAS - Próx. Rua Antônio Bertolan	Parada do Veículo		Alerta de Software	0	NÃO	-21,7796	-46,6305
	25/07/2024 11:27:30	MG - POÇOS DE CALDAS - Próx. Rua Antônio Bertolan	Porta do Motorista aberta		Status	0	NÃO	-21,7796	-46,6305
	25/07/2024 11:27:30	MG - POÇOS DE CALDAS - Próx. Rua Antônio Bertolan	Parada do Veículo		Alerta de Software	0	NÃO	-21,7796	-46,6305
	25/07/2024 11:27:30	MG - POÇOS DE CALDAS - Próx. Rua Antônio Bertolan	Porta do Baú 1 Aberta		Status	0	NÃO	-21,7796	-46,6305
	25/07/2024 11:26:30	MG - POÇOS DE CALDAS - Próx. Rua Antônio Bertolan	Porta do Baú 1 Aberta		Status	0	NÃO	-21,7796	-46,6305
	25/07/2024 11:26:30	MG - POÇOS DE CALDAS - Próx. Rua Antônio Bertolan	Parada do Veículo		Alerta de Software	0	NÃO	-21,7796	-46,6305
	25/07/2024 11:26:30	MG - POÇOS DE CALDAS - Próx. Rua Antônio Bertolan	Porta do Motorista aberta		Evento	0	NÃO	-21,7796	-46,6305
	25/07/2024 11:26:27	MG - POÇOS DE CALDAS - Próx. Rua Antônio Bertolan	Porta do Baú 1 Aberta		Status	0	NÃO	-21,7796	-46,6305
	25/07/2024 11:26:27	MG - POÇOS DE CALDAS - Próx. Rua Antônio Bertolan	Ignição desligada		Evento	0	NÃO	-21,7796	-46,6305
	25/07/2024 11:25:51	MG - POÇOS DE CALDAS - Próx. Rua Antônio Bertolan	Porta do Motorista aberta		Status	0	NÃO	-21,7796	-46,6305
	25/07/2024 11:25:51	MG - POÇOS DE CALDAS - Próx. Rua Antônio Bertolan	Porta do Baú 1 Aberta		Status	0	NÃO	-21,7796	-46,6305
	25/07/2024 11:25:51	MG - POÇOS DE CALDAS - Próx. Rua Antônio Bertolan	Parada do Veículo		Alerta de Software	0	NÃO	-21,7796	-46,6305
	25/07/2024 11:25:51	MG - POÇOS DE CALDAS - Próx. Rua Antônio Bertolan	Ignição ligada		Evento	0	NÃO	-21,7796	-46,6305
	25/07/2024 11:25:30	MG - POÇOS DE CALDAS - Próx. Rua Antônio Bertolan	Parada do Veículo		Alerta de Software	0	NÃO	-21,7796	-46,6305
	25/07/2024 11:25:30	MG - POÇOS DE CALDAS - Próx. Rua Antônio Bertolan	Porta do Baú 1 Aberta		Status	0	NÃO	-21,7796	-46,6305
	25/07/2024 11:25:30	MG - POÇOS DE CALDAS - Próx. Rua Antônio Bertolan	Porta do Motorista aberta		Evento	0	NÃO	-21,7796	-46,6305
	25/07/2024 11:24:48	MG - POÇOS DE CALDAS - Próx. Rua Antônio Bertolan	Parada do Veículo		Alerta de Software	0	NÃO	-21,7796	-46,6305
	25/07/2024 11:24:48	MG - POÇOS DE CALDAS - Próx. Rua Antônio Bertolan	Porta do Baú 1 Aberta		Status	0	NÃO	-21,7796	-46,6305
	25/07/2024 11:22:48	MG - POÇOS DE CALDAS - Próx. Rua Antônio Bertolan	Porta do Baú 1 Aberta		Status	0	NÃO	-21,7796	-46,6305
	25/07/2024 11:22:48	MG - POÇOS DE CALDAS - Próx. Rua Antônio Bertolan	Parada do Veículo		Alerta de Software	0	NÃO	-21,7796	-46,6305
	25/07/2024 11:20:48	MG - POÇOS DE CALDAS - Próx. Rua Antônio Bertolan	Parada do Veículo		Alerta de Software	0	NÃO	-21,7796	-46,6305
	25/07/2024 11:20:48	MG - POÇOS DE CALDAS - Próx. Rua Antônio Bertolan	Porta do Baú 1 Aberta		Status	0	NÃO	-21,7796	-46,6305
	25/07/2024 11:18:47	MG - POÇOS DE CALDAS - Próx. Rua Antônio Bertolan	Porta do Baú 1 Aberta		Status	0	NÃO	-21,7796	-46,6305
	25/07/2024 11:18:47	MG - POÇOS DE CALDAS - Próx. Rua Antônio Bertolan	Parada do Veículo		Alerta de Software	0	NÃO	-21,7796	-46,6305
	25/07/2024 11:18:47	MG - POÇOS DE CALDAS - Próx. Rua Antônio Bertolan	Entrada em Área de Controle 'SP+MG+Rio - Raio 400Km'		Alerta de Software	0	NÃO	-21,7796	-46,6305
	25/07/2024 11:16:47	MG - POÇOS DE CALDAS - Próx. Rua Antônio Bertolan	Parada do Veículo		Alerta de Software	0	NÃO	-21,7796	-46,6305

RELATÓRIO ANALÍTICO POR VEÍCULO

Período: 25/07/2024 00:00:00 à 31/07/2024 10:00:00
Identificador: FYW4C38 LUIZ SC R 450 2021
Placa: FYW4C38

- Legenda:**
-  Mensagens enviadas do Veículo (Veículo -> Central)
 -  Mensagens enviadas do Veículo (Controle de Jornada Cliente)
 -  Mensagens enviadas da Central (Central -> Veículo)






Sentido:	Data e Hora:	Localização:	Mensagem:	Modo Emergência	Tipo Mensagem:	Vel. (Km/h)	Log ?	Latitude	Longitude
	25/07/2024 11:16:47	MG - POÇOS DE CALDAS - Próx. Rua Antônio Bertolan	Porta do Baú 1 Aberta		Status	0	NÃO	-21,7796	-46,6305
	25/07/2024 11:14:47	MG - POÇOS DE CALDAS - Próx. Rua Antônio Bertolan	Parada do Veículo		Alerta de Software	0	NÃO	-21,7796	-46,6305
	25/07/2024 11:14:47	MG - POÇOS DE CALDAS - Próx. Rua Antônio Bertolan	Porta do Baú 1 Aberta		Status	0	NÃO	-21,7796	-46,6305
	25/07/2024 11:12:47	MG - POÇOS DE CALDAS - Próx. Rua Antônio Bertolan	Porta do Baú 1 Aberta		Status	0	NÃO	-21,7796	-46,6305
	25/07/2024 11:12:47	MG - POÇOS DE CALDAS - Próx. Rua Antônio Bertolan	Parada do Veículo		Alerta de Software	0	NÃO	-21,7796	-46,6305
	25/07/2024 11:10:47	MG - POÇOS DE CALDAS - Próx. Rua Antônio Bertolan	Parada do Veículo		Alerta de Software	0	NÃO	-21,7796	-46,6305
	25/07/2024 11:10:47	MG - POÇOS DE CALDAS - Próx. Rua Antônio Bertolan	Porta do Baú 1 Aberta		Status	0	NÃO	-21,7796	-46,6305
	25/07/2024 11:08:47	MG - POÇOS DE CALDAS - Próx. Rua Antônio Bertolan	Porta do Baú 1 Aberta		Status	0	NÃO	-21,7796	-46,6305
	25/07/2024 11:08:47	MG - POÇOS DE CALDAS - Próx. Rua Antônio Bertolan	Parada do Veículo		Alerta de Software	0	NÃO	-21,7796	-46,6305
	25/07/2024 11:06:47	MG - POÇOS DE CALDAS - Próx. Rua Antônio Bertolan	Parada do Veículo		Alerta de Software	0	NÃO	-21,7796	-46,6305
	25/07/2024 11:06:47	MG - POÇOS DE CALDAS - Próx. Rua Antônio Bertolan	Porta do Baú 1 Aberta		Status	0	NÃO	-21,7796	-46,6305
	25/07/2024 11:04:47	MG - POÇOS DE CALDAS - Próx. Rua Antônio Bertolan	Porta do Baú 1 Aberta		Status	0	NÃO	-21,7796	-46,6305
	25/07/2024 11:04:47	MG - POÇOS DE CALDAS - Próx. Rua Antônio Bertolan	Parada do Veículo		Alerta de Software	0	NÃO	-21,7796	-46,6305
	25/07/2024 11:02:47	MG - POÇOS DE CALDAS - Próx. Rua Antônio Bertolan	Parada do Veículo		Alerta de Software	0	NÃO	-21,7796	-46,6305
	25/07/2024 11:02:47	MG - POÇOS DE CALDAS - Próx. Rua Antônio Bertolan	Entrada em Área de Controle 'SP+MG+Rio - Raio 400Km'		Alerta de Software	0	NÃO	-21,7796	-46,6305
	25/07/2024 11:02:47	MG - POÇOS DE CALDAS - Próx. Rua Antônio Bertolan	Porta do Baú 1 Aberta		Status	0	NÃO	-21,7796	-46,6305
	25/07/2024 11:00:47	MG - POÇOS DE CALDAS - Próx. Rua Antônio Bertolan	Porta do Baú 1 Aberta		Status	0	NÃO	-21,7796	-46,6305
	25/07/2024 11:00:47	MG - POÇOS DE CALDAS - Próx. Rua Antônio Bertolan	Parada do Veículo		Alerta de Software	0	NÃO	-21,7796	-46,6305
	25/07/2024 10:58:47	MG - POÇOS DE CALDAS - Próx. Rua Antônio Bertolan	Parada do Veículo		Alerta de Software	0	NÃO	-21,7796	-46,6305
	25/07/2024 10:58:47	MG - POÇOS DE CALDAS - Próx. Rua Antônio Bertolan	Porta do Baú 1 Aberta		Status	0	NÃO	-21,7796	-46,6305
	25/07/2024 10:56:47	MG - POÇOS DE CALDAS - Próx. Rua Antônio Bertolan	Porta do Baú 1 Aberta		Status	0	NÃO	-21,7796	-46,6305
	25/07/2024 10:56:47	MG - POÇOS DE CALDAS - Próx. Rua Antônio Bertolan	Parada do Veículo		Alerta de Software	0	NÃO	-21,7796	-46,6305
	25/07/2024 10:56:47	MG - POÇOS DE CALDAS - Próx. Rua Antônio Bertolan	Entrada em Área de Controle 'SP+MG+Rio - Raio 400Km'		Alerta de Software	0	NÃO	-21,7796	-46,6305
	25/07/2024 10:54:47	MG - POÇOS DE CALDAS - Próx. Rua Antônio Bertolan	Parada do Veículo		Alerta de Software	0	NÃO	-21,7796	-46,6305
	25/07/2024 10:54:47	MG - POÇOS DE CALDAS - Próx. Rua Antônio Bertolan	Porta do Baú 1 Aberta		Status	0	NÃO	-21,7796	-46,6305
	25/07/2024 10:52:47	MG - POÇOS DE CALDAS - Próx. Rua Antônio Bertolan	Porta do Baú 1 Aberta		Status	0	NÃO	-21,7796	-46,6305
	25/07/2024 10:52:47	MG - POÇOS DE CALDAS - Próx. Rua Antônio Bertolan	Parada do Veículo		Alerta de Software	0	NÃO	-21,7796	-46,6305
	25/07/2024 10:51:43	MENSAGEM ENVIADA PELA CENTRAL Enviada por: integração	MENSAGEM IIVRE:Contatos da BRK 01130281600 WhatsApp 0119978611609!		Macro	-	-	-	-
	25/07/2024 10:50:47	MG - POÇOS DE CALDAS - Próx. Rua Antônio Bertolan	Parada do Veículo		Alerta de Software	0	NÃO	-21,7796	-46,6305
	25/07/2024 10:50:47	MG - POÇOS DE CALDAS - Próx. Rua Antônio Bertolan	Porta do Baú 1 Aberta		Status	0	NÃO	-21,7796	-46,6305
	25/07/2024 10:48:47	MG - POÇOS DE CALDAS - Próx. Rua Antônio Bertolan	Porta do Baú 1 Aberta		Status	0	NÃO	-21,7796	-46,6305
	25/07/2024 10:48:47	MG - POÇOS DE CALDAS - Próx. Rua Antônio Bertolan	Parada do Veículo		Alerta de Software	0	NÃO	-21,7796	-46,6305
	25/07/2024 10:46:47	MG - POÇOS DE CALDAS - Próx. Rua Antônio Bertolan	Parada do Veículo		Alerta de Software	0	NÃO	-21,7796	-46,6305
	25/07/2024 10:46:47	MG - POÇOS DE CALDAS - Próx. Rua Antônio Bertolan	Porta do Baú 1 Aberta		Status	0	NÃO	-21,7796	-46,6305
	25/07/2024 10:44:47	MG - POÇOS DE CALDAS - Próx. Rua Antônio Bertolan	Porta do Baú 1 Aberta		Status	0	NÃO	-21,7796	-46,6305
	25/07/2024 10:44:47	MG - POÇOS DE CALDAS - Próx. Rua Antônio Bertolan	Parada do Veículo		Alerta de Software	0	NÃO	-21,7796	-46,6305
	25/07/2024 10:42:47	MG - POÇOS DE CALDAS - Próx. Rua Antônio Bertolan	Parada do Veículo		Alerta de Software	0	NÃO	-21,7796	-46,6305

RELATÓRIO ANALÍTICO POR VEÍCULO

Período: 25/07/2024 00:00:00 à 31/07/2024 10:00:00

Identificador: FYW4C38 LUIZ SC R 450 2021

Placa: FYW4C38

- Legenda:**
-  Mensagens enviadas do Veículo (Veículo -> Central)
 -  Mensagens enviadas do Veículo (Controle de Jornada Cliente)
 -  Mensagens enviadas da Central (Central -> Veículo)



Sentido:	Data e Hora:	Localização:	Mensagem:	Modo Emergência	Tipo Mensagem:	Vel. (Km/h)	Log ?	Latitude	Longitude
	25/07/2024 10:42:47	MG - POÇOS DE CALDAS - Próx. Rua Antônio Bertolan	Porta do Baú 1 Aberta		Status	0	NÃO	-21,7796	-46,6305
	25/07/2024 10:40:47	MG - POÇOS DE CALDAS - Próx. Rua Antônio Bertolan	Porta do Baú 1 Aberta		Status	0	NÃO	-21,7796	-46,6305
	25/07/2024 10:40:47	MG - POÇOS DE CALDAS - Próx. Rua Antônio Bertolan	Parada do Veículo		Alerta de Software	0	NÃO	-21,7796	-46,6305
	25/07/2024 10:38:47	MG - POÇOS DE CALDAS - Próx. Rua Antônio Bertolan	Parada do Veículo		Alerta de Software	0	NÃO	-21,7796	-46,6305
	25/07/2024 10:38:47	MG - POÇOS DE CALDAS - Próx. Rua Antônio Bertolan	Porta do Baú 1 Aberta		Status	0	NÃO	-21,7796	-46,6305
	25/07/2024 10:36:47	MG - POÇOS DE CALDAS - Próx. Rua Antônio Bertolan	Porta do Baú 1 Aberta		Status	0	NÃO	-21,7796	-46,6305
	25/07/2024 10:36:47	MG - POÇOS DE CALDAS - Próx. Rua Antônio Bertolan	Parada do Veículo		Alerta de Software	0	NÃO	-21,7796	-46,6305
	25/07/2024 10:34:47	MG - POÇOS DE CALDAS - Próx. Rua Antônio Bertolan	Parada do Veículo		Alerta de Software	0	NÃO	-21,7796	-46,6305
	25/07/2024 10:34:47	MG - POÇOS DE CALDAS - Próx. Rua Antônio Bertolan	Porta do Baú 1 Aberta		Status	0	NÃO	-21,7796	-46,6305
	25/07/2024 10:32:47	MG - POÇOS DE CALDAS - Próx. Rua Antônio Bertolan	Porta do Baú 1 Aberta		Status	0	NÃO	-21,7796	-46,6305
	25/07/2024 10:32:47	MG - POÇOS DE CALDAS - Próx. Rua Antônio Bertolan	Parada do Veículo		Alerta de Software	0	NÃO	-21,7796	-46,6305
	25/07/2024 10:30:47	MG - POÇOS DE CALDAS - Próx. Rua Antônio Bertolan	Parada do Veículo		Alerta de Software	0	NÃO	-21,7796	-46,6305
	25/07/2024 10:30:47	MG - POÇOS DE CALDAS - Próx. Rua Antônio Bertolan	Porta do Baú 1 Aberta		Status	0	NÃO	-21,7796	-46,6305
	25/07/2024 10:28:47	MG - POÇOS DE CALDAS - Próx. Rua Antônio Bertolan	Porta do Baú 1 Aberta		Status	0	NÃO	-21,7796	-46,6305
	25/07/2024 10:28:47	MG - POÇOS DE CALDAS - Próx. Rua Antônio Bertolan	Parada do Veículo		Alerta de Software	0	NÃO	-21,7796	-46,6305
	25/07/2024 10:26:47	MG - POÇOS DE CALDAS - Próx. Rua Antônio Bertolan	Parada do Veículo		Alerta de Software	0	NÃO	-21,7796	-46,6305
	25/07/2024 10:26:47	MG - POÇOS DE CALDAS - Próx. Rua Antônio Bertolan	Porta do Baú 1 Aberta		Status	0	NÃO	-21,7796	-46,6305
	25/07/2024 10:24:47	MG - POÇOS DE CALDAS - Próx. Rua Antônio Bertolan	Porta do Baú 1 Aberta		Status	0	NÃO	-21,7796	-46,6305
	25/07/2024 10:24:47	MG - POÇOS DE CALDAS - Próx. Rua Antônio Bertolan	Parada do Veículo		Alerta de Software	0	NÃO	-21,7796	-46,6305
	25/07/2024 10:22:47	MG - POÇOS DE CALDAS - Próx. Rua Antônio Bertolan	Parada do Veículo		Alerta de Software	0	NÃO	-21,7796	-46,6305
	25/07/2024 10:22:47	MG - POÇOS DE CALDAS - Próx. Rua Antônio Bertolan	Porta do Baú 1 Aberta		Status	0	NÃO	-21,7796	-46,6305
	25/07/2024 10:20:47	MG - POÇOS DE CALDAS - Próx. Rua Antônio Bertolan	Porta do Baú 1 Aberta		Status	0	NÃO	-21,7796	-46,6305
	25/07/2024 10:20:47	MG - POÇOS DE CALDAS - Próx. Rua Antônio Bertolan	Parada do Veículo		Alerta de Software	0	NÃO	-21,7796	-46,6305
	25/07/2024 10:18:47	MG - POÇOS DE CALDAS - Próx. Rua Antônio Bertolan	Parada do Veículo		Alerta de Software	0	NÃO	-21,7796	-46,6305
	25/07/2024 10:18:47	MG - POÇOS DE CALDAS - Próx. Rua Antônio Bertolan	Porta do Baú 1 Aberta		Status	0	NÃO	-21,7796	-46,6305
	25/07/2024 10:16:47	MG - POÇOS DE CALDAS - Próx. Rua Antônio Bertolan	Porta do Baú 1 Aberta		Status	0	NÃO	-21,7796	-46,6305
	25/07/2024 10:16:47	MG - POÇOS DE CALDAS - Próx. Rua Antônio Bertolan	Parada do Veículo		Alerta de Software	0	NÃO	-21,7796	-46,6305
	25/07/2024 10:14:47	MG - POÇOS DE CALDAS - Próx. Rua Antônio Bertolan	Parada do Veículo		Alerta de Software	0	NÃO	-21,7796	-46,6305
	25/07/2024 10:14:47	MG - POÇOS DE CALDAS - Próx. Rua Antônio Bertolan	Porta do Baú 1 Aberta		Status	0	NÃO	-21,7796	-46,6305
	25/07/2024 10:12:47	MG - POÇOS DE CALDAS - Próx. Rua Antônio Bertolan	Porta do Baú 1 Aberta		Status	0	NÃO	-21,7796	-46,6305
	25/07/2024 10:12:47	MG - POÇOS DE CALDAS - Próx. Rua Antônio Bertolan	Parada do Veículo		Alerta de Software	0	NÃO	-21,7796	-46,6305
	25/07/2024 10:12:47	MG - POÇOS DE CALDAS - Próx. Rua Antônio Bertolan	Entrada em Área de Controle 'SP+MG+Rio - Raio 400Km'		Alerta de Software	0	NÃO	-21,7796	-46,6305
	25/07/2024 10:10:47	MG - POÇOS DE CALDAS - Próx. Rua Antônio Bertolan	Parada do Veículo		Alerta de Software	0	NÃO	-21,7796	-46,6305
	25/07/2024 10:10:47	MG - POÇOS DE CALDAS - Próx. Rua Antônio Bertolan	Porta do Baú 1 Aberta		Status	0	NÃO	-21,7796	-46,6305
	25/07/2024 10:08:47	MG - POÇOS DE CALDAS - Próx. Rua Antônio Bertolan	Porta do Baú 1 Aberta		Status	0	NÃO	-21,7796	-46,6305
	25/07/2024 10:08:47	MG - POÇOS DE CALDAS - Próx. Rua Antônio Bertolan	Parada do Veículo		Alerta de Software	0	NÃO	-21,7796	-46,6305
	25/07/2024 10:06:47	MG - POÇOS DE CALDAS - Próx. Rua Antônio Bertolan	Parada do Veículo		Alerta de Software	0	NÃO	-21,7796	-46,6305

RELATÓRIO ANALÍTICO POR VEÍCULO




Período: 25/07/2024 00:00:00 à 31/07/2024 10:00:00

Identificador: FYW4C38 LUIZ SC R 450 2021

Placa: FYW4C38

- Legenda:**
-  Mensagens enviadas do Veículo (Veículo -> Central)
 -  Mensagens enviadas do Veículo (Controle de Jornada Cliente)
 -  Mensagens enviadas da Central (Central -> Veículo)



Sentido:	Data e Hora:	Localização:	Mensagem:	Modo Emergência	Tipo Mensagem:	Vel. (Km/h)	Log ?	Latitude	Longitude
	25/07/2024 10:06:47	MG - POÇOS DE CALDAS - Próx. Rua Antônio Bertolan	Porta do Baú 1 Aberta		Status	0	NÃO	-21,7796	-46,6305
	25/07/2024 10:04:47	MG - POÇOS DE CALDAS - Próx. Rua Antônio Bertolan	Porta do Baú 1 Aberta		Status	0	NÃO	-21,7796	-46,6305
	25/07/2024 10:04:47	MG - POÇOS DE CALDAS - Próx. Rua Antônio Bertolan	Parada do Veículo		Alerta de Software	0	NÃO	-21,7796	-46,6305
	25/07/2024 10:02:47	MG - POÇOS DE CALDAS - Próx. Rua Antônio Bertolan	Parada do Veículo		Alerta de Software	0	NÃO	-21,7796	-46,6305
	25/07/2024 10:02:47	MG - POÇOS DE CALDAS - Próx. Rua Antônio Bertolan	Porta do Baú 1 Aberta		Status	0	NÃO	-21,7796	-46,6305
	25/07/2024 10:02:47	MG - POÇOS DE CALDAS - Próx. Rua Antônio Bertolan	Porta do Motorista aberta		Evento	0	NÃO	-21,7796	-46,6305
	25/07/2024 10:01:52	MG - POÇOS DE CALDAS - Próx. Rua Antônio Bertolan	Porta do Baú 1 Aberta		Status	0	NÃO	-21,7796	-46,6305
	25/07/2024 10:01:52	MG - POÇOS DE CALDAS - Próx. Rua Antônio Bertolan	Parada do Veículo		Alerta de Software	0	NÃO	-21,7796	-46,6305
	25/07/2024 09:59:52	MG - POÇOS DE CALDAS - Próx. Rua Antônio Bertolan	Parada do Veículo		Alerta de Software	0	NÃO	-21,7796	-46,6305
	25/07/2024 09:59:52	MG - POÇOS DE CALDAS - Próx. Rua Antônio Bertolan	Porta do Baú 1 Aberta		Status	0	NÃO	-21,7796	-46,6305
	25/07/2024 09:57:52	MG - POÇOS DE CALDAS - Próx. Rua Antônio Bertolan	Porta do Baú 1 Aberta		Status	0	NÃO	-21,7796	-46,6305
	25/07/2024 09:57:52	MG - POÇOS DE CALDAS - Próx. Rua Antônio Bertolan	Parada do Veículo		Alerta de Software	0	NÃO	-21,7796	-46,6305
	25/07/2024 09:55:52	MG - POÇOS DE CALDAS - Próx. Rua Antônio Bertolan	Parada do Veículo		Alerta de Software	0	NÃO	-21,7796	-46,6305
	25/07/2024 09:55:52	MG - POÇOS DE CALDAS - Próx. Rua Antônio Bertolan	Porta do Baú 1 Aberta		Status	0	NÃO	-21,7796	-46,6305
	25/07/2024 09:53:52	MG - POÇOS DE CALDAS - Próx. Rua Antônio Bertolan	Porta do Baú 1 Aberta		Status	0	NÃO	-21,7796	-46,6305
	25/07/2024 09:53:52	MG - POÇOS DE CALDAS - Próx. Rua Antônio Bertolan	Parada do Veículo		Alerta de Software	0	NÃO	-21,7796	-46,6305
	25/07/2024 09:51:52	MG - POÇOS DE CALDAS - Próx. Rua Antônio Bertolan	Parada do Veículo		Alerta de Software	0	NÃO	-21,7796	-46,6305
	25/07/2024 09:51:52	MG - POÇOS DE CALDAS - Próx. Rua Antônio Bertolan	Porta do Baú 1 Aberta		Status	0	NÃO	-21,7796	-46,6305
	25/07/2024 09:49:52	MG - POÇOS DE CALDAS - Próx. Rua Antônio Bertolan	Porta do Baú 1 Aberta		Status	0	NÃO	-21,7796	-46,6305
	25/07/2024 09:49:52	MG - POÇOS DE CALDAS - Próx. Rua Antônio Bertolan	Parada do Veículo		Alerta de Software	0	NÃO	-21,7796	-46,6305
	25/07/2024 09:47:52	MG - POÇOS DE CALDAS - Próx. Rua Antônio Bertolan	Parada do Veículo		Alerta de Software	0	NÃO	-21,7796	-46,6305
	25/07/2024 09:47:52	MG - POÇOS DE CALDAS - Próx. Rua Antônio Bertolan	Porta do Baú 1 Aberta		Status	0	NÃO	-21,7796	-46,6305
	25/07/2024 09:45:52	MG - POÇOS DE CALDAS - Próx. Rua Antônio Bertolan	Porta do Baú 1 Aberta		Status	0	NÃO	-21,7796	-46,6305
	25/07/2024 09:45:52	MG - POÇOS DE CALDAS - Próx. Rua Antônio Bertolan	Parada do Veículo		Alerta de Software	0	NÃO	-21,7796	-46,6305
	25/07/2024 09:43:52	MG - POÇOS DE CALDAS - Próx. Rua Antônio Bertolan	Parada do Veículo		Alerta de Software	0	NÃO	-21,7796	-46,6305
	25/07/2024 09:43:52	MG - POÇOS DE CALDAS - Próx. Rua Antônio Bertolan	Porta do Baú 1 Aberta		Status	0	NÃO	-21,7796	-46,6305
	25/07/2024 09:41:52	MG - POÇOS DE CALDAS - Próx. Rua Antônio Bertolan	Porta do Baú 1 Aberta		Status	0	NÃO	-21,7796	-46,6305
	25/07/2024 09:41:52	MG - POÇOS DE CALDAS - Próx. Rua Antônio Bertolan	Parada do Veículo		Alerta de Software	0	NÃO	-21,7796	-46,6305
	25/07/2024 09:39:52	MG - POÇOS DE CALDAS - Próx. Rua Antônio Bertolan	Parada do Veículo		Alerta de Software	0	NÃO	-21,7796	-46,6305
	25/07/2024 09:39:52	MG - POÇOS DE CALDAS - Próx. Rua Antônio Bertolan	Porta do Baú 1 Aberta		Status	0	NÃO	-21,7796	-46,6305
	25/07/2024 09:37:52	MG - POÇOS DE CALDAS - Próx. Rua Antônio Bertolan	Porta do Baú 1 Aberta		Status	0	NÃO	-21,7796	-46,6305
	25/07/2024 09:37:52	MG - POÇOS DE CALDAS - Próx. Rua Antônio Bertolan	Parada do Veículo		Alerta de Software	0	NÃO	-21,7796	-46,6305
	25/07/2024 09:35:52	MG - POÇOS DE CALDAS - Próx. Rua Antônio Bertolan	Parada do Veículo		Alerta de Software	0	NÃO	-21,7796	-46,6305
	25/07/2024 09:35:52	MG - POÇOS DE CALDAS - Próx. Rua Antônio Bertolan	Porta do Baú 1 Aberta		Status	0	NÃO	-21,7796	-46,6305
	25/07/2024 09:33:52	MG - POÇOS DE CALDAS - Próx. Rua Antônio Bertolan	Porta do Baú 1 Aberta		Status	0	NÃO	-21,7796	-46,6305
	25/07/2024 09:33:52	MG - POÇOS DE CALDAS - Próx. Rua Antônio Bertolan	Parada do Veículo		Alerta de Software	0	NÃO	-21,7796	-46,6305
	25/07/2024 09:31:52	MG - POÇOS DE CALDAS - Próx. Rua Antônio Bertolan	Parada do Veículo		Alerta de Software	0	NÃO	-21,7796	-46,6305

RELATÓRIO ANALÍTICO POR VEÍCULO

Período: 25/07/2024 00:00:00 à 31/07/2024 10:00:00

Identificador: FYW4C38 LUIZ SC R 450 2021

Placa: FYW4C38

- Legenda:**
-  Mensagens enviadas do Veículo (Veículo -> Central)
 -  Mensagens enviadas do Veículo (Controle de Jornada Cliente)
 -  Mensagens enviadas da Central (Central -> Veículo)



Sentido:	Data e Hora:	Localização:	Mensagem:	Modo Emergência	Tipo Mensagem:	Vel. (Km/h)	Log ?	Latitude	Longitude
	25/07/2024 09:31:52	MG - POÇOS DE CALDAS - Próx. Rua Antônio Bertolan	Porta do Baú 1 Aberta		Status	0	NÃO	-21,7796	-46,6305
	25/07/2024 09:29:52	MG - POÇOS DE CALDAS - Próx. Rua Antônio Bertolan	Porta do Baú 1 Aberta		Status	0	NÃO	-21,7796	-46,6305
	25/07/2024 09:29:52	MG - POÇOS DE CALDAS - Próx. Rua Antônio Bertolan	Parada do Veículo		Alerta de Software	0	NÃO	-21,7796	-46,6305
	25/07/2024 09:29:52	MG - POÇOS DE CALDAS - Próx. Rua Antônio Bertolan	Entrada em Área de Controle 'SP+MG+Rio - Raio 400Km'		Alerta de Software	0	NÃO	-21,7796	-46,6305
	25/07/2024 09:27:52	MG - POÇOS DE CALDAS - Próx. Rua Antônio Bertolan	Parada do Veículo		Alerta de Software	0	NÃO	-21,7796	-46,6305
	25/07/2024 09:27:52	MG - POÇOS DE CALDAS - Próx. Rua Antônio Bertolan	Porta do Baú 1 Aberta		Status	0	NÃO	-21,7796	-46,6305
	25/07/2024 09:25:52	MG - POÇOS DE CALDAS - Próx. Rua Antônio Bertolan	Porta do Baú 1 Aberta		Status	0	NÃO	-21,7796	-46,6305
	25/07/2024 09:25:52	MG - POÇOS DE CALDAS - Próx. Rua Antônio Bertolan	Parada do Veículo		Alerta de Software	0	NÃO	-21,7796	-46,6305
	25/07/2024 09:23:52	MG - POÇOS DE CALDAS - Próx. Rua Antônio Bertolan	Parada do Veículo		Alerta de Software	0	NÃO	-21,7796	-46,6305
	25/07/2024 09:23:52	MG - POÇOS DE CALDAS - Próx. Rua Antônio Bertolan	Entrada em Área de Controle 'SP+MG+Rio - Raio 400Km'		Alerta de Software	0	NÃO	-21,7796	-46,6305
	25/07/2024 09:23:52	MG - POÇOS DE CALDAS - Próx. Rua Antônio Bertolan	Porta do Baú 1 Aberta		Status	0	NÃO	-21,7796	-46,6305
	25/07/2024 09:21:52	MG - POÇOS DE CALDAS - Próx. Rua Antônio Bertolan	Porta do Baú 1 Aberta		Status	0	NÃO	-21,7796	-46,6305
	25/07/2024 09:21:52	MG - POÇOS DE CALDAS - Próx. Rua Antônio Bertolan	Parada do Veículo		Alerta de Software	0	NÃO	-21,7796	-46,6305
	25/07/2024 09:19:52	MG - POÇOS DE CALDAS - Próx. Rua Antônio Bertolan	Parada do Veículo		Alerta de Software	0	NÃO	-21,7796	-46,6305
	25/07/2024 09:19:52	MG - POÇOS DE CALDAS - Próx. Rua Antônio Bertolan	Porta do Baú 1 Aberta		Status	0	NÃO	-21,7796	-46,6305
	25/07/2024 09:17:52	MG - POÇOS DE CALDAS - Próx. Rua Antônio Bertolan	Porta do Baú 1 Aberta		Status	0	NÃO	-21,7796	-46,6305
	25/07/2024 09:17:52	MG - POÇOS DE CALDAS - Próx. Rua Antônio Bertolan	Parada do Veículo		Alerta de Software	0	NÃO	-21,7796	-46,6305
	25/07/2024 09:16:18	MG - POÇOS DE CALDAS - Próx. Rua Antônio Bertolan	Parada do Veículo		Alerta de Software	0	NÃO	-21,7796	-46,6305
	25/07/2024 09:16:18	MG - POÇOS DE CALDAS - Próx. Rua Antônio Bertolan	Porta do Baú 1 Aberta		Status	0	NÃO	-21,7796	-46,6305
	25/07/2024 09:16:18	MG - POÇOS DE CALDAS - Próx. Rua Antônio Bertolan	Ignição desligada		Evento	0	NÃO	-21,7796	-46,6305
	25/07/2024 09:16:18	MG - POÇOS DE CALDAS - Próx. Rua Antônio Bertolan	Porta do Motorista aberta		Status	0	NÃO	-21,7796	-46,6305
	25/07/2024 09:16:12	MG - POÇOS DE CALDAS - Próx. Rua Antônio Bertolan	Porta do Motorista aberta		Status	0	NÃO	-21,7796	-46,6305
	25/07/2024 09:16:12	MG - POÇOS DE CALDAS - Próx. Rua Antônio Bertolan	Porta do Baú 1 Aberta		Status	0	NÃO	-21,7796	-46,6305
	25/07/2024 09:16:12	MG - POÇOS DE CALDAS - Próx. Rua Antônio Bertolan	Ignição ligada		Evento	0	NÃO	-21,7796	-46,6305
	25/07/2024 09:15:53	MG - POÇOS DE CALDAS - Próx. Rua Antônio Bertolan	Parada do Veículo		Alerta de Software	0	NÃO	-21,7796	-46,6305
	25/07/2024 09:15:53	MG - POÇOS DE CALDAS - Próx. Rua Antônio Bertolan	Porta do Baú 1 Aberta		Status	0	NÃO	-21,7796	-46,6305
	25/07/2024 09:15:53	MG - POÇOS DE CALDAS - Próx. Rua Antônio Bertolan	Porta do Motorista aberta		Evento	0	NÃO	-21,7796	-46,6305
	25/07/2024 09:15:11	MG - POÇOS DE CALDAS - Próx. Rua Antônio Bertolan	Porta do Baú 1 Aberta		Status	0	NÃO	-21,7796	-46,6305
	25/07/2024 09:15:11	MG - POÇOS DE CALDAS - Próx. Rua Antônio Bertolan	Parada do Veículo		Alerta de Software	0	NÃO	-21,7796	-46,6305
	25/07/2024 09:13:11	MG - POÇOS DE CALDAS - Próx. Rua Antônio Bertolan	Parada do Veículo		Alerta de Software	0	NÃO	-21,7796	-46,6305
	25/07/2024 09:13:11	MG - POÇOS DE CALDAS - Próx. Rua Antônio Bertolan	Porta do Baú 1 Aberta		Status	0	NÃO	-21,7796	-46,6305
	25/07/2024 09:11:11	MG - POÇOS DE CALDAS - Próx. Rua Antônio Bertolan	Porta do Baú 1 Aberta		Status	0	NÃO	-21,7796	-46,6305
	25/07/2024 09:11:11	MG - POÇOS DE CALDAS - Próx. Rua Antônio Bertolan	Parada do Veículo		Alerta de Software	0	NÃO	-21,7796	-46,6305
	25/07/2024 09:09:11	MG - POÇOS DE CALDAS - Próx. Rua Antônio Bertolan	Parada do Veículo		Alerta de Software	0	NÃO	-21,7796	-46,6305
	25/07/2024 09:09:11	MG - POÇOS DE CALDAS - Próx. Rua Antônio Bertolan	Porta do Baú 1 Aberta		Status	0	NÃO	-21,7796	-46,6305
	25/07/2024 09:07:11	MG - POÇOS DE CALDAS - Próx. Rua Antônio Bertolan	Porta do Motorista aberta		Status	0	NÃO	-21,7796	-46,6305
	25/07/2024 09:07:11	MG - POÇOS DE CALDAS - Próx. Rua Antônio Bertolan	Porta do Baú 1 Aberta		Status	0	NÃO	-21,7796	-46,6305

RELATÓRIO ANALÍTICO POR VEÍCULO

Período: 25/07/2024 00:00:00 à 31/07/2024 10:00:00

Identificador: FYW4C38 LUIZ SC R 450 2021

Placa: FYW4C38

- Legenda:**
-  Mensagens enviadas do Veículo (Veículo -> Central)
 -  Mensagens enviadas do Veículo (Controle de Jornada Cliente)
 -  Mensagens enviadas da Central (Central -> Veículo)



Sentido:	Data e Hora:	Localização:	Mensagem:	Modo Emergência	Tipo Mensagem:	Vel. (Km/h)	Log ?	Latitude	Longitude
	25/07/2024 09:07:11	MG - POÇOS DE CALDAS - Próx. Rua Antônio Bertolan	Parada do Veículo		Alerta de Software	0	NÃO	-21,7796	-46,6305
	25/07/2024 09:07:11	MG - POÇOS DE CALDAS - Próx. Rua Antônio Bertolan	Entrada em Área de Controle 'SP+MG+Rio - Raio 400Km'		Alerta de Software	0	NÃO	-21,7796	-46,6305
	25/07/2024 09:05:11	MG - POÇOS DE CALDAS - Próx. Rua Antônio Bertolan	Parada do Veículo		Alerta de Software	0	NÃO	-21,7796	-46,6305
	25/07/2024 09:05:11	MG - POÇOS DE CALDAS - Próx. Rua Antônio Bertolan	Porta do Baú 1 Aberta		Status	0	NÃO	-21,7796	-46,6305
	25/07/2024 09:05:11	MG - POÇOS DE CALDAS - Próx. Rua Antônio Bertolan	Porta do Motorista aberta		Evento	0	NÃO	-21,7796	-46,6305
	25/07/2024 09:04:54	MG - POÇOS DE CALDAS - Próx. Rua Antônio Bertolan	Porta do Baú 1 Aberta		Status	0	NÃO	-21,7796	-46,6305
	25/07/2024 09:04:54	MG - POÇOS DE CALDAS - Próx. Rua Antônio Bertolan	Parada do Veículo		Alerta de Software	0	NÃO	-21,7796	-46,6305
	25/07/2024 09:02:54	MG - POÇOS DE CALDAS - Próx. Rua Antônio Bertolan	Parada do Veículo		Alerta de Software	0	NÃO	-21,7796	-46,6305
	25/07/2024 09:02:54	MG - POÇOS DE CALDAS - Próx. Rua Antônio Bertolan	Porta do Baú 1 Aberta		Status	0	NÃO	-21,7796	-46,6305
	25/07/2024 09:00:54	MG - POÇOS DE CALDAS - Próx. Rua Antônio Bertolan	Porta do Baú 1 Aberta		Status	0	NÃO	-21,7796	-46,6305
	25/07/2024 09:00:54	MG - POÇOS DE CALDAS - Próx. Rua Antônio Bertolan	Parada do Veículo		Alerta de Software	0	NÃO	-21,7796	-46,6305
	25/07/2024 09:00:20	MG - POÇOS DE CALDAS - Próx. Rua Antônio Bertolan	Porta do Baú 1 Aberta		Status	0	NÃO	-21,7796	-46,6305
	25/07/2024 09:00:20	MG - POÇOS DE CALDAS - Próx. Rua Antônio Bertolan	Porta do Motorista aberta		Evento	0	NÃO	-21,7796	-46,6305
	25/07/2024 09:00:12	MG - POÇOS DE CALDAS - Próx. Rua Antônio Bertolan	Porta do Baú 1 Aberta		Status	0	NÃO	-21,7796	-46,6305
	25/07/2024 09:00:12	MG - POÇOS DE CALDAS - Próx. Rua Antônio Bertolan	Ignição desligada		Evento	0	NÃO	-21,7796	-46,6305
	25/07/2024 09:00:10	MG - POÇOS DE CALDAS - Próx. Rua Antônio Bertolan			Posição Normal	0	NÃO	-21,7796	-46,6305
	25/07/2024 08:59:23	MG - POÇOS DE CALDAS - Próx. Rua Antônio Bertolan	Porta do Baú 1 Aberta		Status	0	NÃO	-21,7796	-46,6306
	25/07/2024 08:59:23	MG - POÇOS DE CALDAS - Próx. Rua Antônio Bertolan	Ignição ligada		Evento	0	NÃO	-21,7796	-46,6306
	25/07/2024 08:58:54	MG - POÇOS DE CALDAS - Próx. Rua Antônio Bertolan	Porta do Motorista aberta		Status	0	NÃO	-21,7796	-46,6306
	25/07/2024 08:58:54	MG - POÇOS DE CALDAS - Próx. Rua Antônio Bertolan	Porta do Baú 1 Aberta		Evento	0	NÃO	-21,7796	-46,6306
	25/07/2024 08:58:09	MG - POÇOS DE CALDAS - Próx. Rua Antônio Bertolan	Parada do Veículo		Alerta de Software	0	NÃO	-21,7796	-46,6306
	25/07/2024 08:58:09	MG - POÇOS DE CALDAS - Próx. Rua Antônio Bertolan	Porta do Motorista aberta		Evento	0	NÃO	-21,7796	-46,6306
	25/07/2024 08:58:07	MG - POÇOS DE CALDAS - Próx. Rua Antônio Bertolan	Porta do Motorista aberta		Status	0	NÃO	-21,7796	-46,6306
	25/07/2024 08:58:07	MG - POÇOS DE CALDAS - Próx. Rua Antônio Bertolan	Botão de trava de baú pressionado		Evento	0	NÃO	-21,7796	-46,6306
	25/07/2024 08:58:07	MG - POÇOS DE CALDAS - Próx. Rua Antônio Bertolan	Porta do Motorista aberta		Status	0	NÃO	-21,7796	-46,6306
	25/07/2024 08:58:07	MG - POÇOS DE CALDAS - Próx. Rua Antônio Bertolan	Ignição desligada		Evento	0	NÃO	-21,7796	-46,6306
	25/07/2024 08:57:24	MG - POÇOS DE CALDAS - Próx. Rua Antônio Bertolan	Parada do Veículo		Alerta de Software	0	NÃO	-21,7797	-46,6307
	25/07/2024 08:57:24	MG - POÇOS DE CALDAS - Próx. Rua Antônio Bertolan	Ignição ligada		Status	0	NÃO	-21,7797	-46,6307
	25/07/2024 08:55:32	MG - POÇOS DE CALDAS - Próx. Rua Antônio Bertolan	Porta do Motorista aberta		Status	0	NÃO	-21,7800	-46,6307
	25/07/2024 08:55:32	MG - POÇOS DE CALDAS - Próx. Rua Antônio Bertolan	Parada do Veículo		Alerta de Software	0	NÃO	-21,7800	-46,6307
	25/07/2024 08:55:32	MG - POÇOS DE CALDAS - Próx. Rua Antônio Bertolan	Ignição ligada		Evento	0	NÃO	-21,7800	-46,6307
	25/07/2024 08:55:24	MG - POÇOS DE CALDAS - Próx. Rua Antônio Bertolan	Porta do Motorista aberta		Evento	0	NÃO	-21,7800	-46,6307
	25/07/2024 08:55:11	MG - POÇOS DE CALDAS - Próx. Rua Antônio Bertolan	Porta do Motorista aberta		Status	0	NÃO	-21,7800	-46,6307
	25/07/2024 08:55:11	MG - POÇOS DE CALDAS - Próx. Rua Antônio Bertolan	Parada do Veículo		Alerta de Software	0	NÃO	-21,7800	-46,6307
	25/07/2024 08:53:11	MG - POÇOS DE CALDAS - Próx. Rua Antônio Bertolan	Parada do Veículo		Alerta de Software	0	NÃO	-21,7800	-46,6307
	25/07/2024 08:53:11	MG - POÇOS DE CALDAS - Próx. Rua Antônio Bertolan	Porta do Motorista aberta		Status	0	NÃO	-21,7800	-46,6307
	25/07/2024 08:51:11	MG - POÇOS DE CALDAS - Próx. Rua Antônio Bertolan	Porta do Motorista aberta		Status	0	NÃO	-21,7800	-46,6307

RELATÓRIO ANALÍTICO POR VEÍCULO

Período: 25/07/2024 00:00:00 à 31/07/2024 10:00:00

Identificador: FYW4C38 LUIZ SC R 450 2021

Placa: FYW4C38

- Legenda:**
-  Mensagens enviadas do Veículo (Veículo -> Central)
 -  Mensagens enviadas do Veículo (Controle de Jornada Cliente)
 -  Mensagens enviadas da Central (Central -> Veículo)



Sentido:	Data e Hora:	Localização:	Mensagem:	Modo Emergência	Tipo Mensagem:	Vel. (Km/h)	Log ?	Latitude	Longitude
	25/07/2024 08:51:11	MG - POÇOS DE CALDAS - Próx. Rua Antônio Bertolan	Parada do Veículo		Alerta de Software	0	NÃO	-21,7800	-46,6307
	25/07/2024 08:50:24	MG - POÇOS DE CALDAS - Próx. Rua Antônio Bertolan	Parada do Veículo		Alerta de Software	0	NÃO	-21,7800	-46,6307
	25/07/2024 08:50:24	MG - POÇOS DE CALDAS - Próx. Rua Antônio Bertolan	Porta do Motorista aberta		Evento	0	NÃO	-21,7800	-46,6307
	25/07/2024 08:49:11	MG - POÇOS DE CALDAS - Próx. Rua Antônio Bertolan	Porta do Motorista aberta		Status	0	NÃO	-21,7800	-46,6307
	25/07/2024 08:49:11	MG - POÇOS DE CALDAS - Próx. Rua Antônio Bertolan	Botão de trava de baú pressionado		Evento	0	NÃO	-21,7800	-46,6307
	25/07/2024 08:49:11	MG - POÇOS DE CALDAS - Próx. Rua Antônio Bertolan	Parada do Veículo		Alerta de Software	0	NÃO	-21,7800	-46,6307
	25/07/2024 08:48:54	MG - POÇOS DE CALDAS - Próx. Rua Antônio Bertolan	Parada do Veículo		Alerta de Software	0	NÃO	-21,7800	-46,6308
	25/07/2024 08:48:54	MG - POÇOS DE CALDAS - Próx. Rua Antônio Bertolan	Porta do Motorista aberta		Evento	0	NÃO	-21,7800	-46,6308
	25/07/2024 08:47:03	MG - POÇOS DE CALDAS - Próx. Rua Antônio Bertolan	Parada do Veículo		Alerta de Software	0	NÃO	-21,7800	-46,6308
	25/07/2024 08:47:03	MG - POÇOS DE CALDAS - Próx. Rua Antônio Bertolan	Entrada em Área de Controle 'SP+MG+Rio - Raio 400Km'		Alerta de Software	0	NÃO	-21,7800	-46,6308
	25/07/2024 08:45:04	MG - POÇOS DE CALDAS - Próx. Rua Antônio Bertolan	Parada do Veículo		Alerta de Software	0	NÃO	-21,7800	-46,6308
	25/07/2024 08:45:04	MG - POÇOS DE CALDAS - Próx. Rua Antônio Bertolan	Porta do Motorista aberta		Evento	0	NÃO	-21,7800	-46,6308
	25/07/2024 08:44:31	MG - POÇOS DE CALDAS - Próx. Rua Antônio Bertolan	Parada do Veículo		Alerta de Software	0	NÃO	-21,7800	-46,6308
	25/07/2024 08:44:31	MG - POÇOS DE CALDAS - Próx. Rua Antônio Bertolan	Ignição desligada		Evento	0	NÃO	-21,7800	-46,6308
	25/07/2024 08:43:57	MG - POÇOS DE CALDAS - Rua Antônio Bertolan	Entrada em Área de Controle 'SP+MG+Rio - Raio 400Km'		Alerta de Software	6	NÃO	-21,7802	-46,6310
	25/07/2024 08:43:57	MG - POÇOS DE CALDAS - Rua Antônio Bertolan	Ignição ligada		Evento	6	NÃO	-21,7802	-46,6310
	25/07/2024 08:43:16	MG - POÇOS DE CALDAS - Rua Antônio Bertolan	Parada do Veículo		Alerta de Software	0	NÃO	-21,7802	-46,6310
	25/07/2024 08:42:48	MG - POÇOS DE CALDAS - Rua Antônio Bertolan	Parada do Veículo		Alerta de Software	0	NÃO	-21,7802	-46,6310
	25/07/2024 08:42:48	MG - POÇOS DE CALDAS - Rua Antônio Bertolan	Ignição desligada		Evento	0	NÃO	-21,7802	-46,6310
	25/07/2024 08:41:16	MG - POÇOS DE CALDAS - Rua Antônio Bertolan	Parada do Veículo		Alerta de Software	0	NÃO	-21,7801	-46,6311
	25/07/2024 08:41:16	MG - POÇOS DE CALDAS - Rua Antônio Bertolan	Entrada em Área de Controle 'SP+MG+Rio - Raio 400Km'		Alerta de Software	0	NÃO	-21,7801	-46,6311
	25/07/2024 08:41:16	MG - POÇOS DE CALDAS - Rua Antônio Bertolan	Ignição ligada		Status	0	NÃO	-21,7801	-46,6311
	25/07/2024 08:40:08	MG - POÇOS DE CALDAS - Rua Antônio Bertolan	Parada do Veículo		Alerta de Software	0	NÃO	-21,7801	-46,6311
	25/07/2024 08:40:08	MG - POÇOS DE CALDAS - Rua Antônio Bertolan	Ignição ligada		Evento	0	NÃO	-21,7801	-46,6311
	25/07/2024 08:39:16	MG - POÇOS DE CALDAS - Rua Antônio Bertolan	Parada do Veículo		Alerta de Software	0	NÃO	-21,7801	-46,6311
	25/07/2024 08:38:47	MG - POÇOS DE CALDAS - Rua Antônio Bertolan	Parada do Veículo		Alerta de Software	0	NÃO	-21,7801	-46,6311
	25/07/2024 08:38:47	MG - POÇOS DE CALDAS - Rua Antônio Bertolan	Ignição desligada		Evento	0	NÃO	-21,7801	-46,6311
	25/07/2024 08:37:16	MG - POÇOS DE CALDAS - Rua Antônio Bertolan	Ignição ligada		Status	20	NÃO	-21,7822	-46,6303
	25/07/2024 08:36:09	MG - POÇOS DE CALDAS - Próx. Rua Antônio Bertolan	Porta do Motorista aberta		Status	0	NÃO	-21,7817	-46,6290
	25/07/2024 08:36:09	MG - POÇOS DE CALDAS - Próx. Rua Antônio Bertolan	Parada do Veículo		Alerta de Software	0	NÃO	-21,7817	-46,6290
	25/07/2024 08:36:09	MG - POÇOS DE CALDAS - Próx. Rua Antônio Bertolan	Ignição ligada		Evento	0	NÃO	-21,7817	-46,6290
	25/07/2024 08:36:05	MG - POÇOS DE CALDAS - Próx. Rua Antônio Bertolan	Porta do Motorista aberta		Evento	0	NÃO	-21,7817	-46,6290
	25/07/2024 08:35:33	MG - POÇOS DE CALDAS - Próx. Rua Antônio Bertolan	Parada do Veículo		Alerta de Software	0	NÃO	-21,7817	-46,6290
	25/07/2024 08:35:33	MG - POÇOS DE CALDAS - Próx. Rua Antônio Bertolan	Porta do Motorista aberta		Evento	0	NÃO	-21,7817	-46,6290
	25/07/2024 08:35:31	MG - POÇOS DE CALDAS - Próx. Rua Antônio Bertolan	Ignição desligada		Evento	0	NÃO	-21,7817	-46,6290
	25/07/2024 08:35:16	MG - POÇOS DE CALDAS - Próx. Rua Antônio Bertolan	Parada do Veículo		Alerta de Software	0	NÃO	-21,7817	-46,6290
	25/07/2024 08:35:16	MG - POÇOS DE CALDAS - Próx. Rua Antônio Bertolan	Ignição ligada		Status	0	NÃO	-21,7817	-46,6290

RELATÓRIO ANALÍTICO POR VEÍCULO





Período: 25/07/2024 00:00:00 à 31/07/2024 10:00:00

Identificador: FYW4C38 LUIZ SC R 450 2021

Placa: FYW4C38




- Legenda:**
-  Mensagens enviadas do Veículo (Veículo -> Central)
 -  Mensagens enviadas do Veículo (Controle de Jornada Cliente)
 -  Mensagens enviadas da Central (Central -> Veículo)






































Sentido:	Data e Hora:	Localização:	Mensagem:	Modo Emergência	Tipo Mensagem:	Vel. (Km/h)	Log ?	Latitude	Longitude
	25/07/2024 08:33:59	MG - POÇOS DE CALDAS - Rua Antônio Bertolan	Ignição ligada		Evento	7	NÃO	-21,7821	-46,6304
	25/07/2024 08:33:17	MG - POÇOS DE CALDAS - Rua Antônio Bertolan	Parada do Veículo		Alerta de Software	0	NÃO	-21,7821	-46,6304
	25/07/2024 08:33:17	MG - POÇOS DE CALDAS - Rua Antônio Bertolan	Porta do Motorista aberta		Evento	0	NÃO	-21,7821	-46,6304
	25/07/2024 08:31:25	MG - POÇOS DE CALDAS - Rua Antônio Bertolan	Parada do Veículo		Alerta de Software	0	NÃO	-21,7821	-46,6304
	25/07/2024 08:31:25	MG - POÇOS DE CALDAS - Rua Antônio Bertolan	Ignição desligada		Evento	0	NÃO	-21,7821	-46,6304
	25/07/2024 08:31:06	MG - POÇOS DE CALDAS - Rua Antônio Bertolan	Ignição ligada		Status	6	NÃO	-21,7819	-46,6305
	25/07/2024 08:29:06	MG - POÇOS DE CALDAS - Avenida João Pinheiro	Ignição ligada		Status	61	NÃO	-21,7784	-46,6281
	25/07/2024 08:28:18	MG - POÇOS DE CALDAS - Próx. Avenida João Pinheiro	Ignição ligada		Status	23	NÃO	-21,7762	-46,6232
	25/07/2024 08:28:18	MG - POÇOS DE CALDAS - Próx. Avenida João Pinheiro	Auto Travamentos da(s) Trava(s) de Baú		Evento	23	NÃO	-21,7762	-46,6232
	25/07/2024 08:27:31	MG - POÇOS DE CALDAS - Próx. Avenida João Pinheiro	Parada do Veículo		Alerta de Software	0	NÃO	-21,7753	-46,6229
	25/07/2024 08:27:31	MG - POÇOS DE CALDAS - Próx. Avenida João Pinheiro	Entrada em Área de Controle 'SP+MG+Rio - Raio 400Km'		Alerta de Software	0	NÃO	-21,7753	-46,6229
	25/07/2024 08:27:31	MG - POÇOS DE CALDAS - Próx. Avenida João Pinheiro	Ignição ligada		Evento	0	NÃO	-21,7753	-46,6229
	25/07/2024 08:27:06	MG - POÇOS DE CALDAS - Próx. Avenida João Pinheiro	Porta do Motorista aberta		Evento	0	NÃO	-21,7753	-46,6229
	25/07/2024 08:26:51	MG - POÇOS DE CALDAS - Próx. Avenida João Pinheiro	Parada do Veículo		Alerta de Software	0	NÃO	-21,7753	-46,6229
	25/07/2024 08:24:51	MG - POÇOS DE CALDAS - Próx. Avenida João Pinheiro	Parada do Veículo		Alerta de Software	0	NÃO	-21,7753	-46,6229
	25/07/2024 08:22:51	MG - POÇOS DE CALDAS - Próx. Avenida João Pinheiro	Parada do Veículo		Alerta de Software	0	NÃO	-21,7753	-46,6229
	25/07/2024 08:20:51	MG - POÇOS DE CALDAS - Próx. Avenida João Pinheiro	Parada do Veículo		Alerta de Software	0	NÃO	-21,7753	-46,6229
	25/07/2024 08:20:51	MG - POÇOS DE CALDAS - Próx. Avenida João Pinheiro	Entrada em Área de Controle 'SP+MG+Rio - Raio 400Km'		Alerta de Software	0	NÃO	-21,7753	-46,6229
	25/07/2024 08:18:51	MG - POÇOS DE CALDAS - Próx. Avenida João Pinheiro	Parada do Veículo		Alerta de Software	0	NÃO	-21,7753	-46,6229
	25/07/2024 08:18:51	MG - POÇOS DE CALDAS - Próx. Avenida João Pinheiro	Entrada em Área de Controle 'SP+MG+Rio - Raio 400Km'		Alerta de Software	0	NÃO	-21,7753	-46,6229
	25/07/2024 08:18:51	MG - POÇOS DE CALDAS - Próx. Avenida João Pinheiro	Porta do Baú 1 Fechada		Evento	0	NÃO	-21,7753	-46,6229
	25/07/2024 08:17:24	MG - POÇOS DE CALDAS - Próx. Avenida João Pinheiro	Porta do Baú 1 Aberta		Status	0	NÃO	-21,7753	-46,6229
	25/07/2024 08:17:24	MG - POÇOS DE CALDAS - Próx. Avenida João Pinheiro	Parada do Veículo		Alerta de Software	0	NÃO	-21,7753	-46,6229
	25/07/2024 08:15:24	MG - POÇOS DE CALDAS - Próx. Avenida João Pinheiro	Parada do Veículo		Alerta de Software	0	NÃO	-21,7753	-46,6228
	25/07/2024 08:15:24	MG - POÇOS DE CALDAS - Próx. Avenida João Pinheiro	Entrada em Área de Controle 'SP+MG+Rio - Raio 400Km'		Alerta de Software	0	NÃO	-21,7753	-46,6228
	25/07/2024 08:15:24	MG - POÇOS DE CALDAS - Próx. Avenida João Pinheiro	Porta do Baú 1 Aberta		Status	0	NÃO	-21,7753	-46,6228
	25/07/2024 08:13:24	MG - POÇOS DE CALDAS - Próx. Avenida João Pinheiro	Porta do Baú 1 Aberta		Status	0	NÃO	-21,7754	-46,6228
	25/07/2024 08:13:24	MG - POÇOS DE CALDAS - Próx. Avenida João Pinheiro	Parada do Veículo		Alerta de Software	0	NÃO	-21,7754	-46,6228
	25/07/2024 08:11:24	MG - POÇOS DE CALDAS - Próx. Avenida João Pinheiro	Parada do Veículo		Alerta de Software	0	NÃO	-21,7754	-46,6228
	25/07/2024 08:11:24	MG - POÇOS DE CALDAS - Próx. Avenida João Pinheiro	Entrada em Área de Controle 'SP+MG+Rio - Raio 400Km'		Alerta de Software	0	NÃO	-21,7754	-46,6228
	25/07/2024 08:11:24	MG - POÇOS DE CALDAS - Próx. Avenida João Pinheiro	Porta do Baú 1 Aberta		Status	0	NÃO	-21,7754	-46,6228
	25/07/2024 08:11:24	MG - POÇOS DE CALDAS - Próx. Avenida João Pinheiro	Porta do Motorista aberta		Evento	0	NÃO	-21,7754	-46,6228
	25/07/2024 08:09:33	MG - POÇOS DE CALDAS - Próx. Avenida João Pinheiro	Porta do Baú 1 Aberta		Status	0	NÃO	-21,7754	-46,6228
	25/07/2024 08:09:33	MG - POÇOS DE CALDAS - Próx. Avenida João Pinheiro	Parada do Veículo		Alerta de Software	0	NÃO	-21,7754	-46,6228
	25/07/2024 08:07:33	MG - POÇOS DE CALDAS - Próx. Avenida João Pinheiro	Parada do Veículo		Alerta de Software	0	NÃO	-21,7754	-46,6227
	25/07/2024 08:07:33	MG - POÇOS DE CALDAS - Próx. Avenida João Pinheiro	Entrada em Área de Controle 'SP+MG+Rio - Raio 400Km'		Alerta de Software	0	NÃO	-21,7754	-46,6227
	25/07/2024 08:07:33	MG - POÇOS DE CALDAS - Próx. Avenida João Pinheiro	Porta do Baú 1 Aberta		Status	0	NÃO	-21,7754	-46,6227

RELATÓRIO ANALÍTICO POR VEÍCULO

Período: 25/07/2024 00:00:00 à 31/07/2024 10:00:00
Identificador: FYW4C38 LUIZ SC R 450 2021
Placa: FYW4C38

- Legenda:**
-  Mensagens enviadas do Veículo (Veículo -> Central)
 -  Mensagens enviadas do Veículo (Controle de Jornada Cliente)
 -  Mensagens enviadas da Central (Central -> Veículo)






Sentido:	Data e Hora:	Localização:	Mensagem:	Modo Emergência	Tipo Mensagem:	Vel. (Km/h)	Log ?	Latitude	Longitude
	25/07/2024 08:05:33	MG - POÇOS DE CALDAS - Próx. Avenida João Pinheiro	Porta do Baú 1 Aberta		Status	0	NÃO	-21,7754	-46,6227
	25/07/2024 08:05:33	MG - POÇOS DE CALDAS - Próx. Avenida João Pinheiro	Parada do Veículo		Alerta de Software	0	NÃO	-21,7754	-46,6227
	25/07/2024 08:04:40	MG - POÇOS DE CALDAS - Próx. Avenida João Pinheiro	Parada do Veículo		Alerta de Software	0	NÃO	-21,7754	-46,6227
	25/07/2024 08:04:40	MG - POÇOS DE CALDAS - Próx. Avenida João Pinheiro	Entrada em Área de Controle 'SP+MG+Rio - Raio 400Km'		Alerta de Software	0	NÃO	-21,7754	-46,6227
	25/07/2024 08:04:40	MG - POÇOS DE CALDAS - Próx. Avenida João Pinheiro	Porta do Baú 1 Aberta		Status	0	NÃO	-21,7754	-46,6227
	25/07/2024 08:04:40	MG - POÇOS DE CALDAS - Próx. Avenida João Pinheiro	Ignição desligada		Evento	0	NÃO	-21,7754	-46,6227
	25/07/2024 08:03:33	MG - POÇOS DE CALDAS - Próx. Avenida João Pinheiro	Ignição ligada		Status	0	NÃO	-21,7754	-46,6228
	25/07/2024 08:03:33	MG - POÇOS DE CALDAS - Próx. Avenida João Pinheiro	Porta do Baú 1 Aberta		Status	0	NÃO	-21,7754	-46,6228
	25/07/2024 08:03:33	MG - POÇOS DE CALDAS - Próx. Avenida João Pinheiro	Parada do Veículo		Alerta de Software	0	NÃO	-21,7754	-46,6228
	25/07/2024 08:03:33	MG - POÇOS DE CALDAS - Próx. Avenida João Pinheiro	Entrada em Área de Controle 'SP+MG+Rio - Raio 400Km'		Alerta de Software	0	NÃO	-21,7754	-46,6228
	25/07/2024 08:01:33	MG - POÇOS DE CALDAS - Próx. Avenida João Pinheiro	Parada do Veículo		Alerta de Software	0	NÃO	-21,7754	-46,6227
	25/07/2024 08:01:33	MG - POÇOS DE CALDAS - Próx. Avenida João Pinheiro	Entrada em Área de Controle 'SP+MG+Rio - Raio 400Km'		Alerta de Software	0	NÃO	-21,7754	-46,6227
	25/07/2024 08:01:33	MG - POÇOS DE CALDAS - Próx. Avenida João Pinheiro	Porta do Baú 1 Aberta		Status	0	NÃO	-21,7754	-46,6227
	25/07/2024 08:01:33	MG - POÇOS DE CALDAS - Próx. Avenida João Pinheiro	Ignição ligada		Status	0	NÃO	-21,7754	-46,6227
	25/07/2024 08:01:28	MG - POÇOS DE CALDAS - Próx. Avenida João Pinheiro	Porta do Baú 1 Aberta		Status	0	NÃO	-21,7754	-46,6227
	25/07/2024 08:01:28	MG - POÇOS DE CALDAS - Próx. Avenida João Pinheiro	Parada do Veículo		Alerta de Software	0	NÃO	-21,7754	-46,6227
	25/07/2024 08:01:28	MG - POÇOS DE CALDAS - Próx. Avenida João Pinheiro	Ignição ligada		Evento	0	NÃO	-21,7754	-46,6227
	25/07/2024 08:00:13	MG - POÇOS DE CALDAS - Próx. Avenida João Pinheiro	Parada do Veículo		Alerta de Software	0	NÃO	-21,7754	-46,6227
	25/07/2024 08:00:13	MG - POÇOS DE CALDAS - Próx. Avenida João Pinheiro	Entrada em Área de Controle 'SP+MG+Rio - Raio 400Km'		Alerta de Software	0	NÃO	-21,7754	-46,6227
	25/07/2024 08:00:13	MG - POÇOS DE CALDAS - Próx. Avenida João Pinheiro			Posição Normal	0	NÃO	-21,7754	-46,6227
	25/07/2024 07:59:33	MG - POÇOS DE CALDAS - Próx. Avenida João Pinheiro	Porta do Baú 1 Aberta		Status	0	NÃO	-21,7754	-46,6227
	25/07/2024 07:58:25	MG - POÇOS DE CALDAS - Próx. Avenida João Pinheiro	Porta do Baú 1 Aberta		Status	0	NÃO	-21,7754	-46,6227
	25/07/2024 07:58:25	MG - POÇOS DE CALDAS - Próx. Avenida João Pinheiro	Porta do Motorista aberta		Evento	0	NÃO	-21,7754	-46,6227
	25/07/2024 07:57:33	MG - POÇOS DE CALDAS - Próx. Avenida João Pinheiro	Parada do Veículo		Alerta de Software	0	NÃO	-21,7755	-46,6227
	25/07/2024 07:57:33	MG - POÇOS DE CALDAS - Próx. Avenida João Pinheiro	Entrada em Área de Controle 'SP+MG+Rio - Raio 400Km'		Alerta de Software	0	NÃO	-21,7755	-46,6227
	25/07/2024 07:57:33	MG - POÇOS DE CALDAS - Próx. Avenida João Pinheiro	Porta do Baú 1 Aberta		Evento	0	NÃO	-21,7755	-46,6227
	25/07/2024 07:56:57	MG - POÇOS DE CALDAS - Próx. Avenida João Pinheiro	Porta do Motorista aberta		Status	0	NÃO	-21,7755	-46,6227
	25/07/2024 07:56:57	MG - POÇOS DE CALDAS - Próx. Avenida João Pinheiro	Botão de trava de baú pressionado		Evento	0	NÃO	-21,7755	-46,6227
	25/07/2024 07:56:57	MG - POÇOS DE CALDAS - Próx. Avenida João Pinheiro	Parada do Veículo		Alerta de Software	0	NÃO	-21,7755	-46,6227
	25/07/2024 07:56:52	MG - POÇOS DE CALDAS - Próx. Avenida João Pinheiro	Porta do Motorista aberta		Evento	0	NÃO	-21,7755	-46,6227
	25/07/2024 07:55:02	MG - POÇOS DE CALDAS - Próx. Avenida João Pinheiro	Parada do Veículo		Alerta de Software	0	NÃO	-21,7755	-46,6227
	25/07/2024 07:53:02	MG - POÇOS DE CALDAS - Próx. Avenida João Pinheiro	Parada do Veículo		Alerta de Software	0	NÃO	-21,7755	-46,6227
	25/07/2024 07:51:02	MG - POÇOS DE CALDAS - Próx. Avenida João Pinheiro	Parada do Veículo		Alerta de Software	0	NÃO	-21,7755	-46,6226
	25/07/2024 07:49:02	MG - POÇOS DE CALDAS - Próx. Avenida João Pinheiro	Parada do Veículo		Alerta de Software	0	NÃO	-21,7755	-46,6226
	25/07/2024 07:47:03	MG - POÇOS DE CALDAS - Próx. Avenida João Pinheiro	Parada do Veículo		Alerta de Software	0	NÃO	-21,7755	-46,6226
	25/07/2024 07:47:03	MG - POÇOS DE CALDAS - Próx. Avenida João Pinheiro	Entrada em Área de Controle 'SP+MG+Rio - Raio 400Km'		Alerta de Software	0	NÃO	-21,7755	-46,6226
	25/07/2024 07:47:03	MG - POÇOS DE CALDAS - Próx. Avenida João Pinheiro	Porta do Motorista aberta		Evento	0	NÃO	-21,7755	-46,6226

RELATÓRIO ANALÍTICO POR VEÍCULO




Período: 25/07/2024 00:00:00 à 31/07/2024 10:00:00

Identificador: FYW4C38 LUIZ SC R 450 2021

Placa: FYW4C38

- Legenda:**
-  Mensagens enviadas do Veículo (Veículo -> Central)
 -  Mensagens enviadas do Veículo (Controle de Jornada Cliente)
 -  Mensagens enviadas da Central (Central -> Veículo)



Sentido:	Data e Hora:	Localização:	Mensagem:	Modo Emergência	Tipo Mensagem:	Vel. (Km/h)	Log ?	Latitude	Longitude
	25/07/2024 07:47:00	MG - POÇOS DE CALDAS - Próx. Avenida João Pinheiro	Ignição desligada		Evento	0	NÃO	-21,7755	-46,6226
	25/07/2024 07:46:27	MG - POÇOS DE CALDAS - Próx. Avenida João Pinheiro	Entrada em Área de Controle 'SP+MG+Rio - Raio 400Km'		Alerta de Software	2	NÃO	-21,7755	-46,6225
	25/07/2024 07:46:27	MG - POÇOS DE CALDAS - Próx. Avenida João Pinheiro	Ignição ligada		Evento	2	NÃO	-21,7755	-46,6225
	25/07/2024 07:44:24	MG - POÇOS DE CALDAS - Avenida João Pinheiro	Parada do Veículo		Alerta de Software	0	NÃO	-21,7756	-46,6224
	25/07/2024 07:42:24	MG - POÇOS DE CALDAS - Próx. Avenida João Pinheiro	Parada do Veículo		Alerta de Software	0	NÃO	-21,7755	-46,6224
	25/07/2024 07:40:24	MG - POÇOS DE CALDAS - Próx. Avenida João Pinheiro	Parada do Veículo		Alerta de Software	0	NÃO	-21,7755	-46,6224
	25/07/2024 07:39:57	MG - POÇOS DE CALDAS - Próx. Avenida João Pinheiro	Parada do Veículo		Alerta de Software	0	NÃO	-21,7755	-46,6224
	25/07/2024 07:39:57	MG - POÇOS DE CALDAS - Próx. Avenida João Pinheiro	Ignição desligada		Evento	0	NÃO	-21,7755	-46,6224
	25/07/2024 07:38:24	MG - POÇOS DE CALDAS - Próx. Avenida João Pinheiro	Entrada em Área de Controle 'SP+MG+Rio - Raio 400Km'		Alerta de Software	32	NÃO	-21,7752	-46,6211
	25/07/2024 07:38:24	MG - POÇOS DE CALDAS - Próx. Avenida João Pinheiro	Ignição ligada		Status	32	NÃO	-21,7752	-46,6211
	25/07/2024 07:37:05	MG - POÇOS DE CALDAS - Avenida Mansur Frayha	Ignição ligada		Status	22	NÃO	-21,7747	-46,6125
	25/07/2024 07:37:05	MG - POÇOS DE CALDAS - Avenida Mansur Frayha	Auto Travamentos da(s) Trava(s) de Baú		Evento	22	NÃO	-21,7747	-46,6125
	25/07/2024 07:36:44	MG - POÇOS DE CALDAS - Próx. Avenida Mansur Frayha	Ignição ligada		Evento	5	NÃO	-21,7747	-46,6119
	25/07/2024 07:36:24	MG - POÇOS DE CALDAS - Próx. Avenida Mansur Frayha	Parada do Veículo		Alerta de Software	0	NÃO	-21,7747	-46,6119
	25/07/2024 07:36:24	MG - POÇOS DE CALDAS - Próx. Avenida Mansur Frayha	Porta do Motorista aberta		Evento	0	NÃO	-21,7747	-46,6119
	25/07/2024 07:36:12	MG - POÇOS DE CALDAS - Próx. Avenida Mansur Frayha	Porta do Baú 1 Fechada		Evento	0	NÃO	-21,7747	-46,6119
	25/07/2024 07:35:45	MG - POÇOS DE CALDAS - Próx. Avenida Mansur Frayha	Parada do Veículo		Alerta de Software	0	NÃO	-21,7747	-46,6119
	25/07/2024 07:35:45	MG - POÇOS DE CALDAS - Próx. Avenida Mansur Frayha	Porta do Baú 1 Aberta		Status	0	NÃO	-21,7747	-46,6119
	25/07/2024 07:33:45	MG - POÇOS DE CALDAS - Próx. Avenida Mansur Frayha	Porta do Baú 1 Aberta		Status	0	NÃO	-21,7747	-46,6119
	25/07/2024 07:33:45	MG - POÇOS DE CALDAS - Próx. Avenida Mansur Frayha	Parada do Veículo		Alerta de Software	0	NÃO	-21,7747	-46,6119
	25/07/2024 07:31:45	MG - POÇOS DE CALDAS - Próx. Avenida Mansur Frayha	Parada do Veículo		Alerta de Software	0	NÃO	-21,7747	-46,6119
	25/07/2024 07:31:45	MG - POÇOS DE CALDAS - Próx. Avenida Mansur Frayha	Porta do Baú 1 Aberta		Evento	0	NÃO	-21,7747	-46,6119
	25/07/2024 07:30:56	MG - POÇOS DE CALDAS - Próx. Avenida Mansur Frayha	Porta do Motorista aberta		Evento	0	NÃO	-21,7747	-46,6119
	25/07/2024 07:30:56	MG - POÇOS DE CALDAS - Próx. Avenida Mansur Frayha	Parada do Veículo		Alerta de Software	0	NÃO	-21,7747	-46,6119
	25/07/2024 07:30:50	MG - POÇOS DE CALDAS - Próx. Avenida Mansur Frayha	Ignição desligada		Evento	0	NÃO	-21,7747	-46,6119
	25/07/2024 07:30:50	MG - POÇOS DE CALDAS - Próx. Avenida Mansur Frayha	Botão de trava de baú pressionado		Evento	0	NÃO	-21,7747	-46,6119
	25/07/2024 07:30:23	MG - POÇOS DE CALDAS - Avenida Mansur Frayha	Ignição ligada		Status	39	NÃO	-21,7749	-46,6109
	25/07/2024 07:28:23	MG - POÇOS DE CALDAS - Avenida João Pinheiro	Ignição ligada		Status	81	NÃO	-21,7751	-46,6180
	25/07/2024 07:26:23	MG - POÇOS DE CALDAS - Próx. Avenida João Pinheiro	Ignição ligada		Status	52	NÃO	-21,7809	-46,6362
	25/07/2024 07:24:23	MG - POÇOS DE CALDAS - Avenida João Pinheiro	Ignição ligada		Status	69	NÃO	-21,7951	-46,6432
	25/07/2024 07:22:23	MG - POÇOS DE CALDAS - BR-267	Ignição ligada		Status	77	NÃO	-21,8091	-46,6550
	25/07/2024 07:20:23	MG - POÇOS DE CALDAS - BR-267	Ignição ligada		Status	60	NÃO	-21,8240	-46,6702
	25/07/2024 07:19:58	MG - POÇOS DE CALDAS - BR-267			Posição Normal	65	NÃO	-21,8273	-46,6715
	25/07/2024 07:18:23	MG - POÇOS DE CALDAS - BR-267	Ignição ligada		Status	47	NÃO	-21,8401	-46,6762
	25/07/2024 07:16:23	MG - POÇOS DE CALDAS - Rodovia do Contorno	Ignição ligada		Status	57	NÃO	-21,8403	-46,6648
	25/07/2024 07:14:23	MG - POÇOS DE CALDAS - Rodovia do Contorno	Ignição ligada		Status	53	NÃO	-21,8326	-46,6451
	25/07/2024 07:12:23	MG - POÇOS DE CALDAS - Rodovia do Contorno	Ignição ligada		Status	14	NÃO	-21,8373	-46,6323

RELATÓRIO ANALÍTICO POR VEÍCULO

Período: 25/07/2024 00:00:00 à 31/07/2024 10:00:00

Identificador: FYW4C38 LUIZ SC R 450 2021

Placa: FYW4C38

Legenda:

Mensagens enviadas do Veículo (Veículo -> Central)

Mensagens enviadas do Veículo (Controle de Jornada Cliente)

Mensagens enviadas da Central (Central -> Veículo)



Sentido:	Data e Hora:	Localização:	Mensagem:	Modo Emergência	Tipo Mensagem:	Vel. (Km/h)	Log ?	Latitude	Longitude
	25/07/2024 07:10:23	MG - POÇOS DE CALDAS - Próx. Rodovia do Contorno	Ignição ligada		Status	74	NÃO	-21,8406	-46,6229
	25/07/2024 07:08:23	MG - POÇOS DE CALDAS - Rodovia do Contorno	Ignição ligada		Status	68	NÃO	-21,8408	-46,6046
	25/07/2024 07:08:23	MG - POÇOS DE CALDAS - Rodovia do Contorno	Entrada em Área de Controle 'SP+MG+Rio - Raio 400Km'		Alerta de Software	68	NÃO	-21,8408	-46,6046
	25/07/2024 07:06:23	MG - POÇOS DE CALDAS - Rodovia do Contorno	Ignição ligada		Status	75	NÃO	-21,8363	-46,5870
	25/07/2024 07:04:23	MG - POÇOS DE CALDAS - Rodovia do Contorno	Ignição ligada		Status	43	NÃO	-21,8342	-46,5727
	25/07/2024 07:02:23	MG - POÇOS DE CALDAS - Rodovia do Contorno	Ignição ligada		Status	68	NÃO	-21,8242	-46,5656
	25/07/2024 07:00:23	MG - POÇOS DE CALDAS - Próx. Rodovia do Contorno	Ignição ligada		Status	39	NÃO	-21,8203	-46,5516
	25/07/2024 06:58:23	MG - POÇOS DE CALDAS - Próx. Rodovia do Contorno	Ignição ligada		Status	74	NÃO	-21,8214	-46,5407
	25/07/2024 06:56:23	MG - POÇOS DE CALDAS - Rodovia do Contorno	Ignição ligada		Status	70	NÃO	-21,8269	-46,5199
	25/07/2024 06:54:23	MG - POÇOS DE CALDAS - Rodovia do Contorno	Ignição ligada		Status	77	NÃO	-21,8321	-46,5011
	25/07/2024 06:52:23	MG - POÇOS DE CALDAS - Rodovia do Contorno	Ignição ligada		Status	69	NÃO	-21,8165	-46,4868
	25/07/2024 06:50:23	MG - POÇOS DE CALDAS - Avenida Presidente Wenceslau Bráz	Ignição ligada		Status	30	NÃO	-21,8076	-46,4714
	25/07/2024 06:49:53	MG - POÇOS DE CALDAS - Rodovia Vital Brasil			Posição Normal	57	NÃO	-21,8071	-46,4692
	25/07/2024 06:48:23	MG - POÇOS DE CALDAS - Rodovia Vital Brasil	Ignição ligada		Status	49	NÃO	-21,8055	-46,4567
	25/07/2024 06:48:23	MG - POÇOS DE CALDAS - Rodovia Vital Brasil	Ignição ligada		Status	49	NÃO	-21,8056	-46,4567
	25/07/2024 06:46:23	MG - POÇOS DE CALDAS - Rodovia Vital Brasil	Ignição ligada		Status	51	NÃO	-21,7992	-46,4455
	25/07/2024 06:44:23	MG - POÇOS DE CALDAS - Rodovia Vital Brasil	Ignição ligada		Status	49	SIM	-21,7867	-46,4405
	25/07/2024 06:42:23	MG - POÇOS DE CALDAS - Rodovia Vital Brasil	Ignição ligada		Status	54	SIM	-21,7757	-46,4324
	25/07/2024 06:40:23	MG - POÇOS DE CALDAS - Rodovia Vital Brasil	Ignição ligada		Status	68	SIM	-21,7664	-46,4191
	25/07/2024 06:38:23	MG - POÇOS DE CALDAS - Rodovia Vital Brasil	Botão de aviso de cabine pressionado		Evento	59	NÃO	-21,7525	-46,4057
	25/07/2024 06:38:23	MG - POÇOS DE CALDAS - Rodovia Vital Brasil	Ignição ligada		Status	59	NÃO	-21,7525	-46,4057
	25/07/2024 06:38:03	MG - POÇOS DE CALDAS - Rodovia Vital Brasil	Ignição ligada		Status	79	NÃO	-21,7494	-46,4058
	25/07/2024 06:37:31	MG - BANDEIRA DO SUL - Rodovia Vital Brasil			Posição Normal	70	NÃO	-21,7442	-46,4027
	25/07/2024 06:36:16	MENSAGEM ENVIADA PELA CENTRAL Enviada por: integração	Ligar Aviso de Cabine		Comando		-		
	25/07/2024 06:36:13	MENSAGEM ENVIADA PELA CENTRAL Enviada por: integração	MENSAGEM TEXTO LIVRE:Veiculo sem rota, entrar em contato com a transportadora		Macro		-		
	25/07/2024 06:36:03	MG - BANDEIRA DO SUL - Rodovia Vital Brasil	Ignição ligada		Status	73	NÃO	-21,7430	-46,3867
	25/07/2024 06:36:03	MG - BANDEIRA DO SUL - Rodovia Vital Brasil	Ignição ligada		Status	73	NÃO	-21,7431	-46,3867
	25/07/2024 06:34:02	MG - BANDEIRA DO SUL - Rodovia Vital Brasil	Ignição ligada		Status	74	NÃO	-21,7274	-46,3742
	25/07/2024 06:32:02	MG - BANDEIRA DO SUL - Rodovia Vital Brasil	Ignição ligada		Status	50	SIM	-21,7255	-46,3523
	25/07/2024 06:30:02	MG - CAMPESTRE - Rodovia Vital Brasil	Ignição ligada		Status	79	SIM	-21,7206	-46,3312
	25/07/2024 06:28:02	MG - CAMPESTRE - Rodovia Vital Brasil	Ignição ligada		Status	80	SIM	-21,7192	-46,3074
	25/07/2024 06:26:02	MG - CAMPESTRE - Próx. Rodovia Vital Brasil	Ignição ligada		Status	66	NÃO	-21,7128	-46,2895
	25/07/2024 06:26:02	MG - CAMPESTRE - Rodovia Vital Brasil	Ignição ligada		Status	66	SIM	-21,7130	-46,2895
	25/07/2024 06:24:02	MG - CAMPESTRE - Rodovia Vital Brasil	Ignição ligada		Status	39	SIM	-21,7049	-46,2709
	25/07/2024 06:22:02	MG - CAMPESTRE - Rodovia Vital Brasil	Ignição ligada		Status	69	SIM	-21,6998	-46,2565
	25/07/2024 06:20:02	MG - CAMPESTRE - Rodovia Vital Brasil	Ignição ligada		Status	74	SIM	-21,6918	-46,2379

RELATÓRIO ANALÍTICO POR VEÍCULO

Período: 25/07/2024 00:00:00 à 31/07/2024 10:00:00

Identificador: FYW4C38 LUIZ SC R 450 2021

Placa: FYW4C38

- Legenda:**
-  Mensagens enviadas do Veículo (Veículo -> Central)
 -  Mensagens enviadas do Veículo (Controle de Jornada Cliente)
 -  Mensagens enviadas da Central (Central -> Veículo)



Sentido:	Data e Hora:	Localização:	Mensagem:	Modo Emergência	Tipo Mensagem:	Vel. (Km/h)	Log ?	Latitude	Longitude
	25/07/2024 06:18:02	MG - CAMPESTRE - Rodovia Vital Brasil	Ignição ligada		Status	69	SIM	-21,6846	-46,2175
	25/07/2024 06:16:02	MG - CAMPESTRE - Rodovia Vital Brasil	Ignição ligada		Status	61	NÃO	-21,6902	-46,1977
	25/07/2024 06:14:08	MG - CAMPESTRE - Rodovia Vital Brasil			Posição Normal	62	NÃO	-21,6784	-46,1840
	25/07/2024 06:14:02	MG - CAMPESTRE - Rodovia Vital Brasil	Ignição ligada		Status	56	NÃO	-21,6782	-46,1831
	25/07/2024 06:12:02	MG - CAMPESTRE - Rodovia Vital Brasil	Ignição ligada		Status	54	NÃO	-21,6698	-46,1730
	25/07/2024 06:10:02	MG - CAMPESTRE - Rodovia Vital Brasil	Ignição ligada		Status	60	NÃO	-21,6572	-46,1640
	25/07/2024 06:08:02	MG - CAMPESTRE - Próx. Rodovia Vital Brasil	Ignição ligada		Status	0	NÃO	-21,6513	-46,1628
	25/07/2024 06:08:02	MG - CAMPESTRE - Próx. Rodovia Vital Brasil	Parada do Veículo		Alerta de Software	0	NÃO	-21,6513	-46,1628
	25/07/2024 06:08:02	MG - CAMPESTRE - Próx. Rodovia Vital Brasil	Entrada em Área de Controle 'SP+MG+Rio - Raio 400Km'		Alerta de Software	0	NÃO	-21,6513	-46,1628
	25/07/2024 06:07:32	MG - CAMPESTRE - Próx. Rodovia Vital Brasil	Ignição ligada		Evento	0	NÃO	-21,6513	-46,1628
	25/07/2024 06:06:02	MG - CAMPESTRE - Próx. Rodovia Vital Brasil	Porta do Motorista aberta		Evento	0	NÃO	-21,6513	-46,1628
	25/07/2024 06:06:02	MG - CAMPESTRE - Próx. Rodovia Vital Brasil	Parada do Veículo		Alerta de Software	0	NÃO	-21,6513	-46,1628
	25/07/2024 06:04:07	MG - CAMPESTRE - Próx. Rodovia Vital Brasil	Parada do Veículo		Alerta de Software	0	NÃO	-21,6513	-46,1628
	25/07/2024 06:02:07	MG - CAMPESTRE - Próx. Rodovia Vital Brasil	Parada do Veículo		Alerta de Software	0	NÃO	-21,6513	-46,1628
	25/07/2024 06:00:07	MG - CAMPESTRE - Próx. Rodovia Vital Brasil	Porta do Motorista aberta		Status	0	NÃO	-21,6513	-46,1628
	25/07/2024 06:00:07	MG - CAMPESTRE - Próx. Rodovia Vital Brasil	Parada do Veículo		Alerta de Software	0	NÃO	-21,6513	-46,1628
	25/07/2024 05:58:07	MG - CAMPESTRE - Próx. Rodovia Vital Brasil	Parada do Veículo		Alerta de Software	0	NÃO	-21,6513	-46,1628
	25/07/2024 05:58:07	MG - CAMPESTRE - Próx. Rodovia Vital Brasil	Porta do Motorista aberta		Evento	0	NÃO	-21,6513	-46,1628
	25/07/2024 05:57:21	MG - CAMPESTRE - Próx. Rodovia Vital Brasil	Parada do Veículo		Alerta de Software	0	NÃO	-21,6513	-46,1628
	25/07/2024 05:55:21	MG - CAMPESTRE - Próx. Rodovia Vital Brasil	Parada do Veículo		Alerta de Software	0	NÃO	-21,6513	-46,1628
	25/07/2024 05:53:21	MG - CAMPESTRE - Próx. Rodovia Vital Brasil	Parada do Veículo		Alerta de Software	0	NÃO	-21,6513	-46,1628
	25/07/2024 05:51:21	MG - CAMPESTRE - Próx. Rodovia Vital Brasil	Parada do Veículo		Alerta de Software	0	NÃO	-21,6513	-46,1628
	25/07/2024 05:49:21	MG - CAMPESTRE - Próx. Rodovia Vital Brasil	Parada do Veículo		Alerta de Software	0	NÃO	-21,6514	-46,1628
	25/07/2024 05:47:21	MG - CAMPESTRE - Próx. Rodovia Vital Brasil	Parada do Veículo		Alerta de Software	0	NÃO	-21,6514	-46,1628
	25/07/2024 05:45:21	MG - CAMPESTRE - Próx. Rodovia Vital Brasil	Parada do Veículo		Alerta de Software	0	NÃO	-21,6514	-46,1628
	25/07/2024 05:43:21	MG - CAMPESTRE - Próx. Rodovia Vital Brasil	Parada do Veículo		Alerta de Software	0	NÃO	-21,6514	-46,1628
	25/07/2024 05:41:21	MG - CAMPESTRE - Próx. Rodovia Vital Brasil	Parada do Veículo		Alerta de Software	0	NÃO	-21,6514	-46,1628
	25/07/2024 05:39:21	MG - CAMPESTRE - Próx. Rodovia Vital Brasil	Parada do Veículo		Alerta de Software	0	NÃO	-21,6514	-46,1628
	25/07/2024 05:37:21	MG - CAMPESTRE - Próx. Rodovia Vital Brasil	Parada do Veículo		Alerta de Software	0	NÃO	-21,6514	-46,1628
	25/07/2024 05:35:21	MG - CAMPESTRE - Próx. Rodovia Vital Brasil	Parada do Veículo		Alerta de Software	0	NÃO	-21,6514	-46,1628
	25/07/2024 05:33:21	MG - CAMPESTRE - Próx. Rodovia Vital Brasil	Parada do Veículo		Alerta de Software	0	NÃO	-21,6514	-46,1628
	25/07/2024 05:31:21	MG - CAMPESTRE - Próx. Rodovia Vital Brasil	Parada do Veículo		Alerta de Software	0	NÃO	-21,6514	-46,1628
	25/07/2024 05:29:21	MG - CAMPESTRE - Próx. Rodovia Vital Brasil	Parada do Veículo		Alerta de Software	0	NÃO	-21,6514	-46,1628
	25/07/2024 05:27:21	MG - CAMPESTRE - Próx. Rodovia Vital Brasil	Parada do Veículo		Alerta de Software	0	NÃO	-21,6513	-46,1628
	25/07/2024 05:25:21	MG - CAMPESTRE - Próx. Rodovia Vital Brasil	Parada do Veículo		Alerta de Software	0	NÃO	-21,6513	-46,1628
	25/07/2024 05:23:21	MG - CAMPESTRE - Próx. Rodovia Vital Brasil	Parada do Veículo		Alerta de Software	0	NÃO	-21,6513	-46,1628
	25/07/2024 05:21:21	MG - CAMPESTRE - Próx. Rodovia Vital Brasil	Parada do Veículo		Alerta de Software	0	NÃO	-21,6513	-46,1628

RELATÓRIO ANALÍTICO POR VEÍCULO


















Período: 25/07/2024 00:00:00 à 31/07/2024 10:00:00

Identificador: FYW4C38 LUIZ SC R 450 2021

Placa: FYW4C38

- Legenda:**
-  Mensagens enviadas do Veículo (Veículo -> Central)
 -  Mensagens enviadas do Veículo (Controle de Jornada Cliente)
 -  Mensagens enviadas da Central (Central -> Veículo)






Sentido:	Data e Hora:	Localização:	Mensagem:	Modo Emergência	Tipo Mensagem:	Vel. (Km/h)	Log ?	Latitude	Longitude
	25/07/2024 05:19:21	MG - CAMPESTRE - Próx. Rodovia Vital Brasil	Parada do Veículo		Alerta de Software	0	NÃO	-21,6513	-46,1628
	25/07/2024 05:17:21	MG - CAMPESTRE - Próx. Rodovia Vital Brasil	Parada do Veículo		Alerta de Software	0	NÃO	-21,6513	-46,1628
	25/07/2024 05:15:21	MG - CAMPESTRE - Próx. Rodovia Vital Brasil	Parada do Veículo		Alerta de Software	0	NÃO	-21,6513	-46,1628
	25/07/2024 05:13:21	MG - CAMPESTRE - Próx. Rodovia Vital Brasil	Parada do Veículo		Alerta de Software	0	NÃO	-21,6513	-46,1628
	25/07/2024 05:11:21	MG - CAMPESTRE - Próx. Rodovia Vital Brasil	Parada do Veículo		Alerta de Software	0	NÃO	-21,6513	-46,1628
	25/07/2024 05:09:21	MG - CAMPESTRE - Próx. Rodovia Vital Brasil	Parada do Veículo		Alerta de Software	0	NÃO	-21,6513	-46,1628
	25/07/2024 05:07:21	MG - CAMPESTRE - Próx. Rodovia Vital Brasil	Parada do Veículo		Alerta de Software	0	NÃO	-21,6513	-46,1628
	25/07/2024 05:05:21	MG - CAMPESTRE - Próx. Rodovia Vital Brasil	Parada do Veículo		Alerta de Software	0	NÃO	-21,6513	-46,1628
	25/07/2024 05:03:21	MG - CAMPESTRE - Próx. Rodovia Vital Brasil	Parada do Veículo		Alerta de Software	0	NÃO	-21,6513	-46,1628
	25/07/2024 05:01:21	MG - CAMPESTRE - Próx. Rodovia Vital Brasil	Parada do Veículo		Alerta de Software	0	NÃO	-21,6513	-46,1628
	25/07/2024 04:59:21	MG - CAMPESTRE - Próx. Rodovia Vital Brasil	Parada do Veículo		Alerta de Software	0	NÃO	-21,6513	-46,1628
	25/07/2024 04:57:21	MG - CAMPESTRE - Próx. Rodovia Vital Brasil	Parada do Veículo		Alerta de Software	0	NÃO	-21,6513	-46,1628
	25/07/2024 04:55:21	MG - CAMPESTRE - Próx. Rodovia Vital Brasil	Parada do Veículo		Alerta de Software	0	NÃO	-21,6513	-46,1628
	25/07/2024 04:53:21	MG - CAMPESTRE - Próx. Rodovia Vital Brasil	Parada do Veículo		Alerta de Software	0	NÃO	-21,6513	-46,1628
	25/07/2024 04:51:21	MG - CAMPESTRE - Próx. Rodovia Vital Brasil	Parada do Veículo		Alerta de Software	0	NÃO	-21,6513	-46,1628
	25/07/2024 04:49:21	MG - CAMPESTRE - Próx. Rodovia Vital Brasil	Parada do Veículo		Alerta de Software	0	NÃO	-21,6513	-46,1628
	25/07/2024 04:47:21	MG - CAMPESTRE - Próx. Rodovia Vital Brasil	Parada do Veículo		Alerta de Software	0	NÃO	-21,6513	-46,1628
	25/07/2024 04:45:21	MG - CAMPESTRE - Próx. Rodovia Vital Brasil	Parada do Veículo		Alerta de Software	0	NÃO	-21,6513	-46,1628
	25/07/2024 04:43:21	MG - CAMPESTRE - Próx. Rodovia Vital Brasil	Parada do Veículo		Alerta de Software	0	NÃO	-21,6513	-46,1628
	25/07/2024 04:41:21	MG - CAMPESTRE - Próx. Rodovia Vital Brasil	Parada do Veículo		Alerta de Software	0	NÃO	-21,6513	-46,1628
	25/07/2024 04:39:21	MG - CAMPESTRE - Próx. Rodovia Vital Brasil	Parada do Veículo		Alerta de Software	0	NÃO	-21,6513	-46,1628
	25/07/2024 04:37:21	MG - CAMPESTRE - Próx. Rodovia Vital Brasil	Parada do Veículo		Alerta de Software	0	NÃO	-21,6513	-46,1628
	25/07/2024 04:35:21	MG - CAMPESTRE - Próx. Rodovia Vital Brasil	Parada do Veículo		Alerta de Software	0	NÃO	-21,6513	-46,1628
	25/07/2024 04:33:21	MG - CAMPESTRE - Próx. Rodovia Vital Brasil	Parada do Veículo		Alerta de Software	0	NÃO	-21,6513	-46,1628
	25/07/2024 04:31:21	MG - CAMPESTRE - Próx. Rodovia Vital Brasil	Parada do Veículo		Alerta de Software	0	NÃO	-21,6513	-46,1628
	25/07/2024 04:29:21	MG - CAMPESTRE - Próx. Rodovia Vital Brasil	Parada do Veículo		Alerta de Software	0	NÃO	-21,6513	-46,1629
	25/07/2024 04:27:21	MG - CAMPESTRE - Próx. Rodovia Vital Brasil	Parada do Veículo		Alerta de Software	0	NÃO	-21,6513	-46,1629
	25/07/2024 04:25:21	MG - CAMPESTRE - Próx. Rodovia Vital Brasil	Parada do Veículo		Alerta de Software	0	NÃO	-21,6513	-46,1629
	25/07/2024 04:23:21	MG - CAMPESTRE - Próx. Rodovia Vital Brasil	Parada do Veículo		Alerta de Software	0	NÃO	-21,6513	-46,1629
	25/07/2024 04:21:21	MG - CAMPESTRE - Próx. Rodovia Vital Brasil	Parada do Veículo		Alerta de Software	0	NÃO	-21,6513	-46,1629
	25/07/2024 04:19:21	MG - CAMPESTRE - Próx. Rodovia Vital Brasil	Parada do Veículo		Alerta de Software	0	NÃO	-21,6513	-46,1629
	25/07/2024 04:17:21	MG - CAMPESTRE - Próx. Rodovia Vital Brasil	Parada do Veículo		Alerta de Software	0	NÃO	-21,6513	-46,1629
	25/07/2024 04:15:21	MG - CAMPESTRE - Próx. Rodovia Vital Brasil	Parada do Veículo		Alerta de Software	0	NÃO	-21,6513	-46,1628
	25/07/2024 04:15:21	MG - CAMPESTRE - Próx. Rodovia Vital Brasil	Entrada em Área de Controle 'SP+MG+Rio - Raio 400Km'		Alerta de Software	0	NÃO	-21,6513	-46,1628
	25/07/2024 04:13:21	MG - CAMPESTRE - Próx. Rodovia Vital Brasil	Parada do Veículo		Alerta de Software	0	NÃO	-21,6514	-46,1628
	25/07/2024 04:13:21	MG - CAMPESTRE - Próx. Rodovia Vital Brasil	Saída da Área de Controle 'SP+MG+Rio - Raio 400Km'		Alerta de Software	0	NÃO	-21,6514	-46,1628
	25/07/2024 04:11:21	MG - CAMPESTRE - Próx. Rodovia Vital Brasil	Parada do Veículo		Alerta de Software	0	NÃO	-21,6514	-46,1628

RELATÓRIO ANALÍTICO POR VEÍCULO













Período: 25/07/2024 00:00:00 à 31/07/2024 10:00:00

Identificador: FYW4C38 LUIZ SC R 450 2021

Placa: FYW4C38

- Legenda:**
-  Mensagens enviadas do Veículo (Veículo -> Central)
 -  Mensagens enviadas do Veículo (Controle de Jornada Cliente)
 -  Mensagens enviadas da Central (Central -> Veículo)



Sentido:	Data e Hora:	Localização:	Mensagem:	Modo Emergência	Tipo Mensagem:	Vel. (Km/h)	Log ?	Latitude	Longitude
	25/07/2024 04:09:21	MG - CAMPESTRE - Próx. Rodovia Vital Brasil	Parada do Veículo		Alerta de Software	0	NÃO	-21,6513	-46,1628
	25/07/2024 04:07:21	MG - CAMPESTRE - Próx. Rodovia Vital Brasil	Parada do Veículo		Alerta de Software	0	NÃO	-21,6513	-46,1628
	25/07/2024 04:05:21	MG - CAMPESTRE - Próx. Rodovia Vital Brasil	Parada do Veículo		Alerta de Software	0	NÃO	-21,6513	-46,1628
	25/07/2024 04:03:21	MG - CAMPESTRE - Próx. Rodovia Vital Brasil	Parada do Veículo		Alerta de Software	0	NÃO	-21,6514	-46,1628
	25/07/2024 04:01:21	MG - CAMPESTRE - Próx. Rodovia Vital Brasil	Parada do Veículo		Alerta de Software	0	NÃO	-21,6514	-46,1628
	25/07/2024 03:59:21	MG - CAMPESTRE - Próx. Rodovia Vital Brasil	Parada do Veículo		Alerta de Software	0	NÃO	-21,6514	-46,1628
	25/07/2024 03:57:21	MG - CAMPESTRE - Próx. Rodovia Vital Brasil	Parada do Veículo		Alerta de Software	0	NÃO	-21,6514	-46,1628
	25/07/2024 03:55:21	MG - CAMPESTRE - Próx. Rodovia Vital Brasil	Parada do Veículo		Alerta de Software	0	NÃO	-21,6514	-46,1628
	25/07/2024 03:53:21	MG - CAMPESTRE - Próx. Rodovia Vital Brasil	Parada do Veículo		Alerta de Software	0	NÃO	-21,6514	-46,1628
	25/07/2024 03:51:21	MG - CAMPESTRE - Próx. Rodovia Vital Brasil	Parada do Veículo		Alerta de Software	0	NÃO	-21,6514	-46,1628
	25/07/2024 03:49:21	MG - CAMPESTRE - Próx. Rodovia Vital Brasil	Parada do Veículo		Alerta de Software	0	NÃO	-21,6514	-46,1628
	25/07/2024 03:47:21	MG - CAMPESTRE - Próx. Rodovia Vital Brasil	Parada do Veículo		Alerta de Software	0	NÃO	-21,6514	-46,1628
	25/07/2024 03:45:21	MG - CAMPESTRE - Próx. Rodovia Vital Brasil	Parada do Veículo		Alerta de Software	0	NÃO	-21,6514	-46,1628
	25/07/2024 03:43:21	MG - CAMPESTRE - Próx. Rodovia Vital Brasil	Parada do Veículo		Alerta de Software	0	NÃO	-21,6514	-46,1628
	25/07/2024 03:41:21	MG - CAMPESTRE - Próx. Rodovia Vital Brasil	Parada do Veículo		Alerta de Software	0	NÃO	-21,6514	-46,1628
	25/07/2024 03:39:21	MG - CAMPESTRE - Próx. Rodovia Vital Brasil	Parada do Veículo		Alerta de Software	0	NÃO	-21,6514	-46,1628
	25/07/2024 03:37:21	MG - CAMPESTRE - Próx. Rodovia Vital Brasil	Parada do Veículo		Alerta de Software	0	NÃO	-21,6514	-46,1628
	25/07/2024 03:35:21	MG - CAMPESTRE - Próx. Rodovia Vital Brasil	Parada do Veículo		Alerta de Software	0	NÃO	-21,6514	-46,1628
	25/07/2024 03:33:21	MG - CAMPESTRE - Próx. Rodovia Vital Brasil	Parada do Veículo		Alerta de Software	0	NÃO	-21,6514	-46,1628
	25/07/2024 03:31:21	MG - CAMPESTRE - Próx. Rodovia Vital Brasil	Parada do Veículo		Alerta de Software	0	NÃO	-21,6514	-46,1628
	25/07/2024 03:29:21	MG - CAMPESTRE - Próx. Rodovia Vital Brasil	Parada do Veículo		Alerta de Software	0	NÃO	-21,6514	-46,1628
	25/07/2024 03:27:21	MG - CAMPESTRE - Próx. Rodovia Vital Brasil	Parada do Veículo		Alerta de Software	0	NÃO	-21,6514	-46,1628
	25/07/2024 03:25:21	MG - CAMPESTRE - Próx. Rodovia Vital Brasil	Parada do Veículo		Alerta de Software	0	NÃO	-21,6514	-46,1628
	25/07/2024 03:23:21	MG - CAMPESTRE - Próx. Rodovia Vital Brasil	Parada do Veículo		Alerta de Software	0	NÃO	-21,6514	-46,1628
	25/07/2024 03:21:21	MG - CAMPESTRE - Próx. Rodovia Vital Brasil	Parada do Veículo		Alerta de Software	0	NÃO	-21,6514	-46,1628
	25/07/2024 03:19:21	MG - CAMPESTRE - Próx. Rodovia Vital Brasil	Parada do Veículo		Alerta de Software	0	NÃO	-21,6514	-46,1628
	25/07/2024 03:17:21	MG - CAMPESTRE - Próx. Rodovia Vital Brasil	Parada do Veículo		Alerta de Software	0	NÃO	-21,6514	-46,1628
	25/07/2024 03:15:21	MG - CAMPESTRE - Próx. Rodovia Vital Brasil	Parada do Veículo		Alerta de Software	0	NÃO	-21,6514	-46,1628
	25/07/2024 03:13:21	MG - CAMPESTRE - Próx. Rodovia Vital Brasil	Parada do Veículo		Alerta de Software	0	NÃO	-21,6514	-46,1628
	25/07/2024 03:11:21	MG - CAMPESTRE - Próx. Rodovia Vital Brasil	Parada do Veículo		Alerta de Software	0	NÃO	-21,6514	-46,1628
	25/07/2024 03:10:04	MG - CAMPESTRE - Próx. Rodovia Vital Brasil	Parada do Veículo		Alerta de Software	0	NÃO	-21,6514	-46,1628
	25/07/2024 03:10:04	MG - CAMPESTRE - Próx. Rodovia Vital Brasil			Posição Normal	0	NÃO	-21,6514	-46,1628
	25/07/2024 03:05:21	MG - CAMPESTRE - Próx. Rodovia Vital Brasil	Parada do Veículo		Alerta de Software	0	NÃO	-21,6514	-46,1628
	25/07/2024 03:03:21	MG - CAMPESTRE - Próx. Rodovia Vital Brasil	Parada do Veículo		Alerta de Software	0	NÃO	-21,6514	-46,1628
	25/07/2024 03:01:21	MG - CAMPESTRE - Próx. Rodovia Vital Brasil	Parada do Veículo		Alerta de Software	0	NÃO	-21,6514	-46,1628
	25/07/2024 02:59:21	MG - CAMPESTRE - Próx. Rodovia Vital Brasil	Parada do Veículo		Alerta de Software	0	NÃO	-21,6514	-46,1628
	25/07/2024 02:57:21	MG - CAMPESTRE - Próx. Rodovia Vital Brasil	Parada do Veículo		Alerta de Software	0	NÃO	-21,6514	-46,1628

RELATÓRIO ANALÍTICO POR VEÍCULO


Período: 25/07/2024 00:00:00 à 31/07/2024 10:00:00

Identificador: FYW4C38 LUIZ SC R 450 2021

Placa: FYW4C38

- Legenda:**
-  Mensagens enviadas do Veículo (Veículo -> Central)
 -  Mensagens enviadas do Veículo (Controle de Jornada Cliente)
 -  Mensagens enviadas da Central (Central -> Veículo)



Sentido:	Data e Hora:	Localização:	Mensagem:	Modo Emergência	Tipo Mensagem:	Vel. (Km/h)	Log ?	Latitude	Longitude
	25/07/2024 02:55:21	MG - CAMPESTRE - Próx. Rodovia Vital Brasil	Parada do Veículo		Alerta de Software	0	NÃO	-21,6514	-46,1628
	25/07/2024 02:53:21	MG - CAMPESTRE - Próx. Rodovia Vital Brasil	Parada do Veículo		Alerta de Software	0	NÃO	-21,6514	-46,1628
	25/07/2024 02:51:21	MG - CAMPESTRE - Próx. Rodovia Vital Brasil	Parada do Veículo		Alerta de Software	0	NÃO	-21,6514	-46,1628
	25/07/2024 02:49:21	MG - CAMPESTRE - Próx. Rodovia Vital Brasil	Parada do Veículo		Alerta de Software	0	NÃO	-21,6514	-46,1628
	25/07/2024 02:47:21	MG - CAMPESTRE - Próx. Rodovia Vital Brasil	Parada do Veículo		Alerta de Software	0	NÃO	-21,6514	-46,1628
	25/07/2024 02:45:21	MG - CAMPESTRE - Próx. Rodovia Vital Brasil	Parada do Veículo		Alerta de Software	0	NÃO	-21,6514	-46,1628
	25/07/2024 02:43:21	MG - CAMPESTRE - Próx. Rodovia Vital Brasil	Parada do Veículo		Alerta de Software	0	NÃO	-21,6514	-46,1628
	25/07/2024 02:41:21	MG - CAMPESTRE - Próx. Rodovia Vital Brasil	Parada do Veículo		Alerta de Software	0	NÃO	-21,6514	-46,1628
	25/07/2024 02:39:21	MG - CAMPESTRE - Próx. Rodovia Vital Brasil	Parada do Veículo		Alerta de Software	0	NÃO	-21,6514	-46,1628
	25/07/2024 02:37:21	MG - CAMPESTRE - Próx. Rodovia Vital Brasil	Parada do Veículo		Alerta de Software	0	NÃO	-21,6514	-46,1628
	25/07/2024 02:35:21	MG - CAMPESTRE - Próx. Rodovia Vital Brasil	Parada do Veículo		Alerta de Software	0	NÃO	-21,6514	-46,1628
	25/07/2024 02:33:21	MG - CAMPESTRE - Próx. Rodovia Vital Brasil	Parada do Veículo		Alerta de Software	0	NÃO	-21,6514	-46,1628
	25/07/2024 02:31:21	MG - CAMPESTRE - Próx. Rodovia Vital Brasil	Parada do Veículo		Alerta de Software	0	NÃO	-21,6514	-46,1628
	25/07/2024 02:29:21	MG - CAMPESTRE - Próx. Rodovia Vital Brasil	Parada do Veículo		Alerta de Software	0	NÃO	-21,6514	-46,1628
	25/07/2024 02:27:21	MG - CAMPESTRE - Próx. Rodovia Vital Brasil	Parada do Veículo		Alerta de Software	0	NÃO	-21,6514	-46,1628
	25/07/2024 02:25:21	MG - CAMPESTRE - Próx. Rodovia Vital Brasil	Parada do Veículo		Alerta de Software	0	NÃO	-21,6514	-46,1628
	25/07/2024 02:23:21	MG - CAMPESTRE - Próx. Rodovia Vital Brasil	Parada do Veículo		Alerta de Software	0	NÃO	-21,6514	-46,1628
	25/07/2024 02:21:21	MG - CAMPESTRE - Próx. Rodovia Vital Brasil	Parada do Veículo		Alerta de Software	0	NÃO	-21,6514	-46,1628
	25/07/2024 02:19:21	MG - CAMPESTRE - Próx. Rodovia Vital Brasil	Parada do Veículo		Alerta de Software	0	NÃO	-21,6514	-46,1628
	25/07/2024 02:17:21	MG - CAMPESTRE - Próx. Rodovia Vital Brasil	Parada do Veículo		Alerta de Software	0	NÃO	-21,6514	-46,1628
	25/07/2024 02:15:21	MG - CAMPESTRE - Próx. Rodovia Vital Brasil	Parada do Veículo		Alerta de Software	0	NÃO	-21,6514	-46,1628
	25/07/2024 02:13:21	MG - CAMPESTRE - Próx. Rodovia Vital Brasil	Parada do Veículo		Alerta de Software	0	NÃO	-21,6514	-46,1628
	25/07/2024 02:11:21	MG - CAMPESTRE - Próx. Rodovia Vital Brasil	Parada do Veículo		Alerta de Software	0	NÃO	-21,6514	-46,1628
	25/07/2024 02:09:21	MG - CAMPESTRE - Próx. Rodovia Vital Brasil	Parada do Veículo		Alerta de Software	0	NÃO	-21,6514	-46,1628
	25/07/2024 02:07:21	MG - CAMPESTRE - Próx. Rodovia Vital Brasil	Parada do Veículo		Alerta de Software	0	NÃO	-21,6514	-46,1628
	25/07/2024 02:05:21	MG - CAMPESTRE - Próx. Rodovia Vital Brasil	Parada do Veículo		Alerta de Software	0	NÃO	-21,6514	-46,1628
	25/07/2024 02:03:21	MG - CAMPESTRE - Próx. Rodovia Vital Brasil	Parada do Veículo		Alerta de Software	0	NÃO	-21,6514	-46,1628
	25/07/2024 02:01:21	MG - CAMPESTRE - Próx. Rodovia Vital Brasil	Parada do Veículo		Alerta de Software	0	NÃO	-21,6514	-46,1628
	25/07/2024 01:59:21	MG - CAMPESTRE - Próx. Rodovia Vital Brasil	Parada do Veículo		Alerta de Software	0	NÃO	-21,6514	-46,1628
	25/07/2024 01:57:21	MG - CAMPESTRE - Próx. Rodovia Vital Brasil	Parada do Veículo		Alerta de Software	0	NÃO	-21,6514	-46,1628
	25/07/2024 01:55:21	MG - CAMPESTRE - Próx. Rodovia Vital Brasil	Parada do Veículo		Alerta de Software	0	NÃO	-21,6514	-46,1628
	25/07/2024 01:53:21	MG - CAMPESTRE - Próx. Rodovia Vital Brasil	Parada do Veículo		Alerta de Software	0	NÃO	-21,6514	-46,1628
	25/07/2024 01:51:21	MG - CAMPESTRE - Próx. Rodovia Vital Brasil	Parada do Veículo		Alerta de Software	0	NÃO	-21,6514	-46,1628
	25/07/2024 01:49:21	MG - CAMPESTRE - Próx. Rodovia Vital Brasil	Parada do Veículo		Alerta de Software	0	NÃO	-21,6514	-46,1628
	25/07/2024 01:47:21	MG - CAMPESTRE - Próx. Rodovia Vital Brasil	Parada do Veículo		Alerta de Software	0	NÃO	-21,6514	-46,1628
	25/07/2024 01:45:21	MG - CAMPESTRE - Próx. Rodovia Vital Brasil	Parada do Veículo		Alerta de Software	0	NÃO	-21,6514	-46,1628
	25/07/2024 01:43:21	MG - CAMPESTRE - Próx. Rodovia Vital Brasil	Parada do Veículo		Alerta de Software	0	NÃO	-21,6514	-46,1628

RELATÓRIO ANALÍTICO POR VEÍCULO
















Período: 25/07/2024 00:00:00 à 31/07/2024 10:00:00

Identificador: FYW4C38 LUIZ SC R 450 2021

Placa: FYW4C38




- Legenda:**
-  Mensagens enviadas do Veículo (Veículo -> Central)
 -  Mensagens enviadas do Veículo (Controle de Jornada Cliente)
 -  Mensagens enviadas da Central (Central -> Veículo)


















Sentido:	Data e Hora:	Localização:	Mensagem:	Modo Emergência	Tipo Mensagem:	Vel. (Km/h)	Log ?	Latitude	Longitude
	25/07/2024 01:41:21	MG - CAMPESTRE - Próx. Rodovia Vital Brasil	Parada do Veículo		Alerta de Software	0	NÃO	-21,6514	-46,1628
	25/07/2024 01:39:21	MG - CAMPESTRE - Próx. Rodovia Vital Brasil	Parada do Veículo		Alerta de Software	0	NÃO	-21,6514	-46,1628
	25/07/2024 01:37:21	MG - CAMPESTRE - Próx. Rodovia Vital Brasil	Parada do Veículo		Alerta de Software	0	NÃO	-21,6514	-46,1628
	25/07/2024 01:35:21	MG - CAMPESTRE - Próx. Rodovia Vital Brasil	Parada do Veículo		Alerta de Software	0	NÃO	-21,6514	-46,1628
	25/07/2024 01:33:21	MG - CAMPESTRE - Próx. Rodovia Vital Brasil	Parada do Veículo		Alerta de Software	0	NÃO	-21,6514	-46,1628
	25/07/2024 01:31:21	MG - CAMPESTRE - Próx. Rodovia Vital Brasil	Parada do Veículo		Alerta de Software	0	NÃO	-21,6514	-46,1628
	25/07/2024 01:29:21	MG - CAMPESTRE - Próx. Rodovia Vital Brasil	Parada do Veículo		Alerta de Software	0	NÃO	-21,6514	-46,1628
	25/07/2024 01:27:21	MG - CAMPESTRE - Próx. Rodovia Vital Brasil	Parada do Veículo		Alerta de Software	0	NÃO	-21,6514	-46,1628
	25/07/2024 01:25:21	MG - CAMPESTRE - Próx. Rodovia Vital Brasil	Parada do Veículo		Alerta de Software	0	NÃO	-21,6514	-46,1628
	25/07/2024 01:23:21	MG - CAMPESTRE - Próx. Rodovia Vital Brasil	Parada do Veículo		Alerta de Software	0	NÃO	-21,6514	-46,1628
	25/07/2024 01:21:21	MG - CAMPESTRE - Próx. Rodovia Vital Brasil	Parada do Veículo		Alerta de Software	0	NÃO	-21,6514	-46,1628
	25/07/2024 01:19:21	MG - CAMPESTRE - Próx. Rodovia Vital Brasil	Parada do Veículo		Alerta de Software	0	NÃO	-21,6514	-46,1628
	25/07/2024 01:17:21	MG - CAMPESTRE - Próx. Rodovia Vital Brasil	Parada do Veículo		Alerta de Software	0	NÃO	-21,6514	-46,1628
	25/07/2024 01:15:21	MG - CAMPESTRE - Próx. Rodovia Vital Brasil	Parada do Veículo		Alerta de Software	0	NÃO	-21,6514	-46,1628
	25/07/2024 01:13:21	MG - CAMPESTRE - Próx. Rodovia Vital Brasil	Parada do Veículo		Alerta de Software	0	NÃO	-21,6514	-46,1628
	25/07/2024 01:11:21	MG - CAMPESTRE - Próx. Rodovia Vital Brasil	Parada do Veículo		Alerta de Software	0	NÃO	-21,6514	-46,1628
	25/07/2024 01:09:21	MG - CAMPESTRE - Próx. Rodovia Vital Brasil	Parada do Veículo		Alerta de Software	0	NÃO	-21,6514	-46,1628
	25/07/2024 01:07:21	MG - CAMPESTRE - Próx. Rodovia Vital Brasil	Parada do Veículo		Alerta de Software	0	NÃO	-21,6514	-46,1628
	25/07/2024 01:05:21	MG - CAMPESTRE - Próx. Rodovia Vital Brasil	Parada do Veículo		Alerta de Software	0	NÃO	-21,6514	-46,1628
	25/07/2024 01:03:21	MG - CAMPESTRE - Próx. Rodovia Vital Brasil	Parada do Veículo		Alerta de Software	0	NÃO	-21,6514	-46,1628
	25/07/2024 01:01:21	MG - CAMPESTRE - Próx. Rodovia Vital Brasil	Parada do Veículo		Alerta de Software	0	NÃO	-21,6514	-46,1628
	25/07/2024 00:59:21	MG - CAMPESTRE - Próx. Rodovia Vital Brasil	Parada do Veículo		Alerta de Software	0	NÃO	-21,6514	-46,1628
	25/07/2024 00:57:21	MG - CAMPESTRE - Próx. Rodovia Vital Brasil	Parada do Veículo		Alerta de Software	0	NÃO	-21,6514	-46,1628
	25/07/2024 00:55:21	MG - CAMPESTRE - Próx. Rodovia Vital Brasil	Parada do Veículo		Alerta de Software	0	NÃO	-21,6514	-46,1628
	25/07/2024 00:53:21	MG - CAMPESTRE - Próx. Rodovia Vital Brasil	Parada do Veículo		Alerta de Software	0	NÃO	-21,6514	-46,1628
	25/07/2024 00:51:21	MG - CAMPESTRE - Próx. Rodovia Vital Brasil	Parada do Veículo		Alerta de Software	0	NÃO	-21,6514	-46,1629
	25/07/2024 00:49:21	MG - CAMPESTRE - Próx. Rodovia Vital Brasil	Parada do Veículo		Alerta de Software	0	NÃO	-21,6514	-46,1628
	25/07/2024 00:47:21	MG - CAMPESTRE - Próx. Rodovia Vital Brasil	Parada do Veículo		Alerta de Software	0	NÃO	-21,6514	-46,1628
	25/07/2024 00:45:21	MG - CAMPESTRE - Próx. Rodovia Vital Brasil	Parada do Veículo		Alerta de Software	0	NÃO	-21,6514	-46,1628
	25/07/2024 00:43:21	MG - CAMPESTRE - Próx. Rodovia Vital Brasil	Parada do Veículo		Alerta de Software	0	NÃO	-21,6514	-46,1628
	25/07/2024 00:41:21	MG - CAMPESTRE - Próx. Rodovia Vital Brasil	Parada do Veículo		Alerta de Software	0	NÃO	-21,6514	-46,1628
	25/07/2024 00:39:21	MG - CAMPESTRE - Próx. Rodovia Vital Brasil	Parada do Veículo		Alerta de Software	0	NÃO	-21,6514	-46,1628
	25/07/2024 00:37:21	MG - CAMPESTRE - Próx. Rodovia Vital Brasil	Parada do Veículo		Alerta de Software	0	NÃO	-21,6514	-46,1628
	25/07/2024 00:35:21	MG - CAMPESTRE - Próx. Rodovia Vital Brasil	Parada do Veículo		Alerta de Software	0	NÃO	-21,6514	-46,1628
	25/07/2024 00:33:21	MG - CAMPESTRE - Próx. Rodovia Vital Brasil	Parada do Veículo		Alerta de Software	0	NÃO	-21,6514	-46,1628
	25/07/2024 00:31:21	MG - CAMPESTRE - Próx. Rodovia Vital Brasil	Parada do Veículo		Alerta de Software	0	NÃO	-21,6514	-46,1628
	25/07/2024 00:29:21	MG - CAMPESTRE - Próx. Rodovia Vital Brasil	Parada do Veículo		Alerta de Software	0	NÃO	-21,6514	-46,1628

RELATÓRIO ANALÍTICO POR VEÍCULO

Período: 25/07/2024 00:00:00 à 31/07/2024 10:00:00
Identificador: FYW4C38 LUIZ SC R 450 2021
Placa: FYW4C38

- Legenda:
-  Mensagens enviadas do Veículo (Veículo -> Central)
 -  Mensagens enviadas do Veículo (Controle de Jornada Cliente)
 -  Mensagens enviadas da Central (Central -> Veículo)



Sentido:	Data e Hora:	Localização:	Mensagem:	Modo Emergência	Tipo Mensagem:	Vel. (Km/h)	Log ?	Latitude	Longitude
	25/07/2024 00:27:21	MG - CAMPESTRE - Próx. Rodovia Vital Brasil	Parada do Veículo		Alerta de Software	0	NÃO	-21,6514	-46,1628
	25/07/2024 00:25:21	MG - CAMPESTRE - Próx. Rodovia Vital Brasil	Parada do Veículo		Alerta de Software	0	NÃO	-21,6514	-46,1628
	25/07/2024 00:23:21	MG - CAMPESTRE - Próx. Rodovia Vital Brasil	Parada do Veículo		Alerta de Software	0	NÃO	-21,6514	-46,1629
	25/07/2024 00:15:21	MG - CAMPESTRE - Próx. Rodovia Vital Brasil	Parada do Veículo		Alerta de Software	0	NÃO	-21,6514	-46,1628
	25/07/2024 00:13:21	MG - CAMPESTRE - Próx. Rodovia Vital Brasil	Parada do Veículo		Alerta de Software	0	NÃO	-21,6514	-46,1628
	25/07/2024 00:11:21	MG - CAMPESTRE - Próx. Rodovia Vital Brasil	Parada do Veículo		Alerta de Software	0	NÃO	-21,6514	-46,1628
	25/07/2024 00:09:21	MG - CAMPESTRE - Próx. Rodovia Vital Brasil	Parada do Veículo		Alerta de Software	0	NÃO	-21,6514	-46,1628
	25/07/2024 00:07:21	MG - CAMPESTRE - Próx. Rodovia Vital Brasil	Parada do Veículo		Alerta de Software	0	NÃO	-21,6514	-46,1628
	25/07/2024 00:05:21	MG - CAMPESTRE - Próx. Rodovia Vital Brasil	Parada do Veículo		Alerta de Software	0	NÃO	-21,6514	-46,1628
	25/07/2024 00:04:11	MG - CAMPESTRE - Próx. Rodovia Vital Brasil	Parada do Veículo		Alerta de Software	0	NÃO	-21,6514	-46,1628
	25/07/2024 00:04:11	MG - CAMPESTRE - Próx. Rodovia Vital Brasil	Ignição desligada		Evento	0	NÃO	-21,6514	-46,1628
	25/07/2024 00:03:30	MG - CAMPESTRE - Próx. Rodovia Vital Brasil	Ignição ligada		Status	0	NÃO	-21,6514	-46,1628
	25/07/2024 00:03:30	MG - CAMPESTRE - Próx. Rodovia Vital Brasil	Parada do Veículo		Alerta de Software	0	NÃO	-21,6514	-46,1628
	25/07/2024 00:02:59	MG - CAMPESTRE - Rodovia Vital Brasil			Posição Normal	22	NÃO	-21,6510	-46,1622
	25/07/2024 00:01:30	MG - CAMPESTRE - Rodovia Vital Brasil	Ignição ligada		Status	70	NÃO	-21,6468	-46,1502